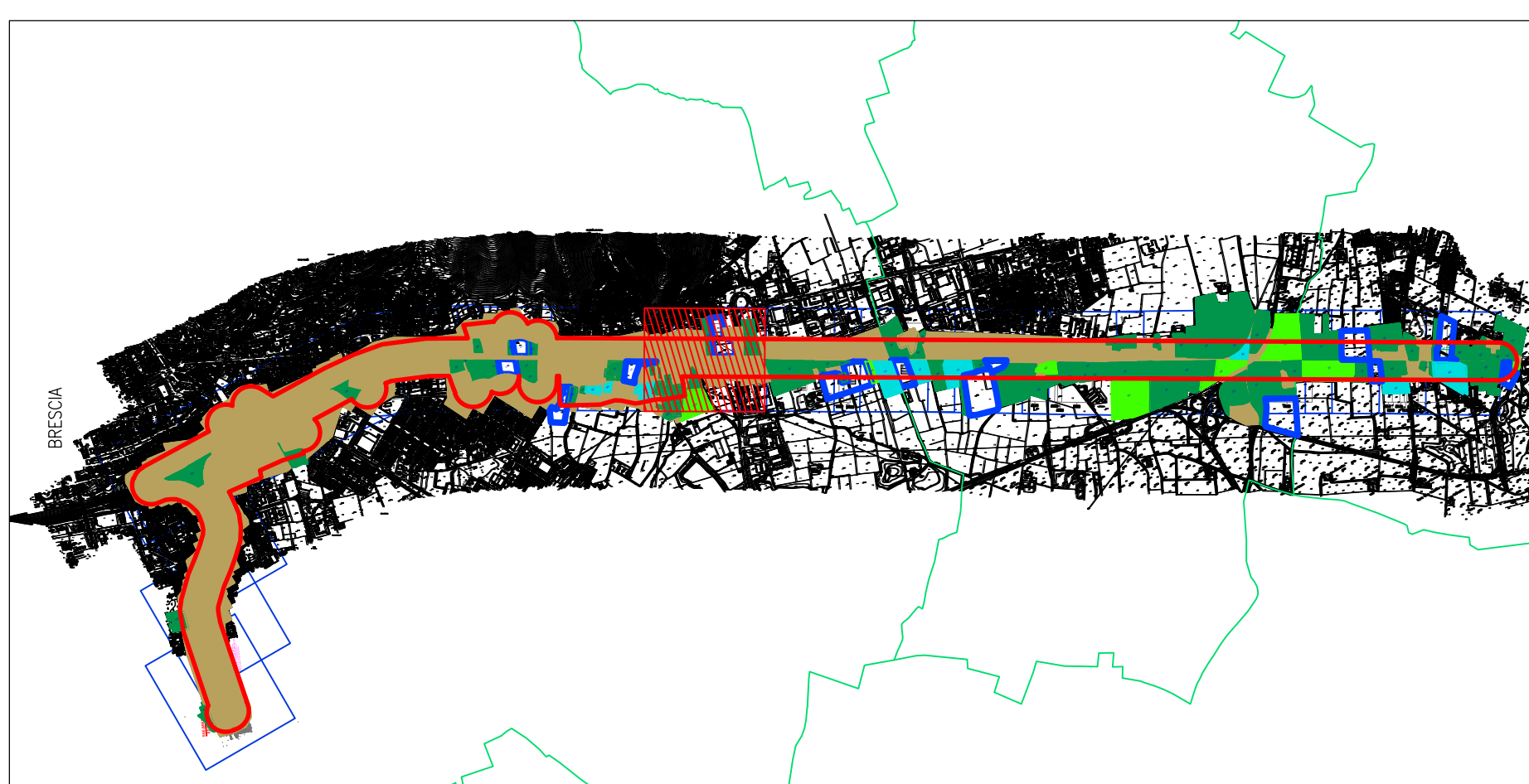


KEY-PLAN


Scala 1:50000



ANOMALIA DA FOTINTERPRETAZIONE A01

NUMERO DELL'UNITA' DI RICOGNIZIONE 05

NUMERO ESTENSIONE



COMITENTE



PROGETTAZIONE



U.O. ARCHITETTURA AMBIENTE E TERRITORIO

PROGETTO PRELIMINARE

INFRASTRUTTURE FERROVIARIE STRATEGICHE DEFINITE DALLA LEGGE OBIETTIVO N. 443/01

LINEA A.V. A.C. TORINO - VENEZIA Tratta MILANO - VERONA Lotto funzionale QUADRUPPLICAMENTO EST IN USCITA DA BRESCIA

STUDIO ARCHEOLOGICO

Carta della ricognizione e della visibilità dei suoli - Tav. 7 di 18

SCALA :

1:1000

COMMESSA LOTTO FASE ENTE TIPO DOC. OPERA/DISCIPLINA PROGR. REV.

INOM 00 R 22 N7 AH0001 025 B

Rev. Descrizione Redatto Data Verificato Data Approvato Data AutorizzazioData

A. Emisore Esecutore P. Tecnico P. Tecnico P. Tecnico P. Tecnico

B. Firma (Firma Qualificata) P. Tecnico P. Tecnico P. Tecnico P. Tecnico

1330.0

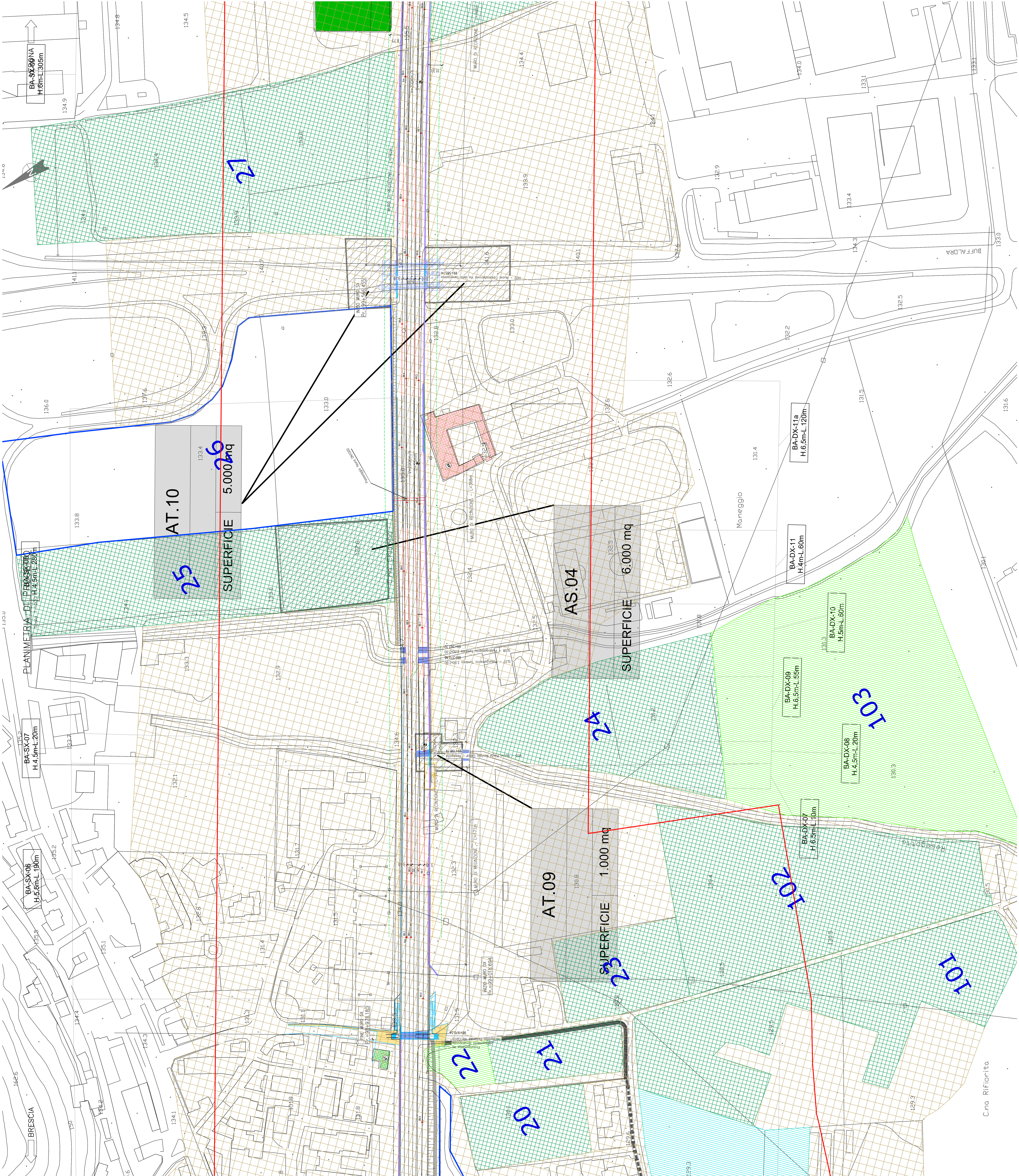
1331.0

1332.0

1333.0

1334.0

1335.0



AT.10 SUPERFICIE 5.000mq

AS.04 SUPERFICIE 6.000 mq

AT.09 SUPERFICIE 1.000 mq

BA-DX-11a H.4m-L.120m

BA-DX-11 H.4m-L.60m

BA-DX-09 H.6.5m-L.55m

BA-DX-07 H.6.5m-L.10m

BA-DX-10 H.5m-L.60m

BA-DX-08 H.4.5m-L.20m

BA-SX-07 H.4.5m-L.20m

BA-SX-06 H.5.6m-L.190m

BA-SX-09NA H.6m-L.1305m

Cna Rifiorita

1316

1304

1301

1300

1301

1303

1304

1305

1306

1307

1308

1309

1310

1311

1312

1313

1314

1315

1316