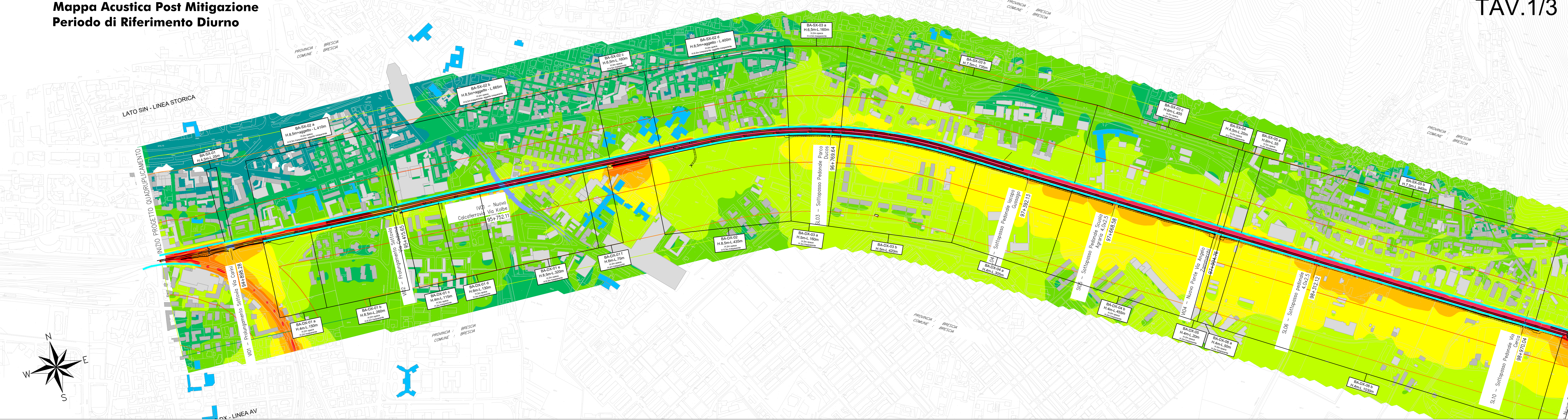


**Mappa Acustica Post Mitigazione  
Periodo di Riferimento Diurno**

TAV.1/3

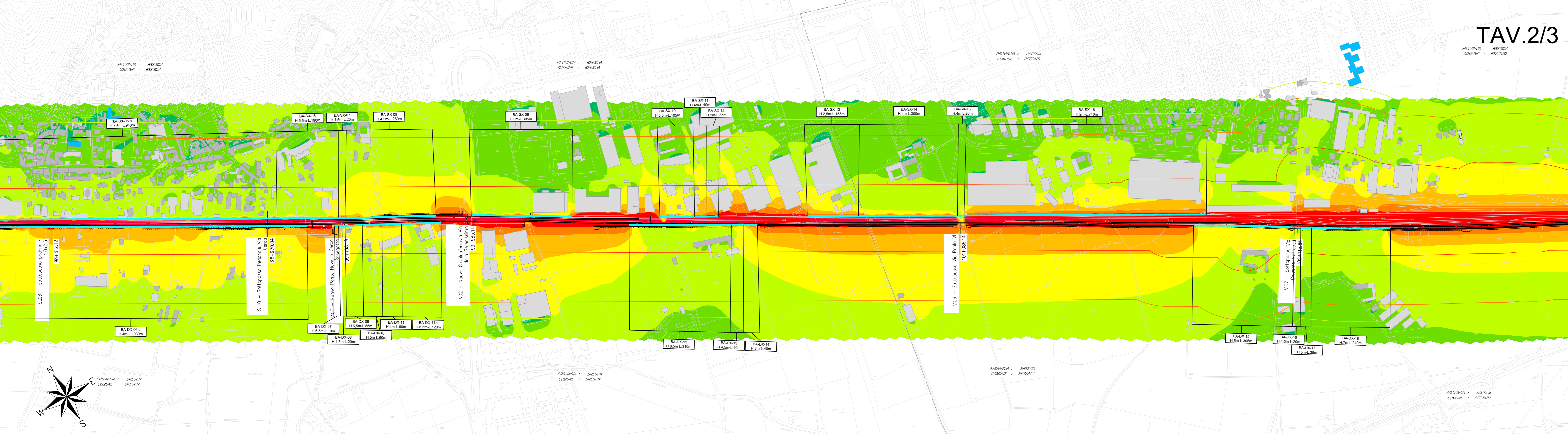


**LEGENDA**

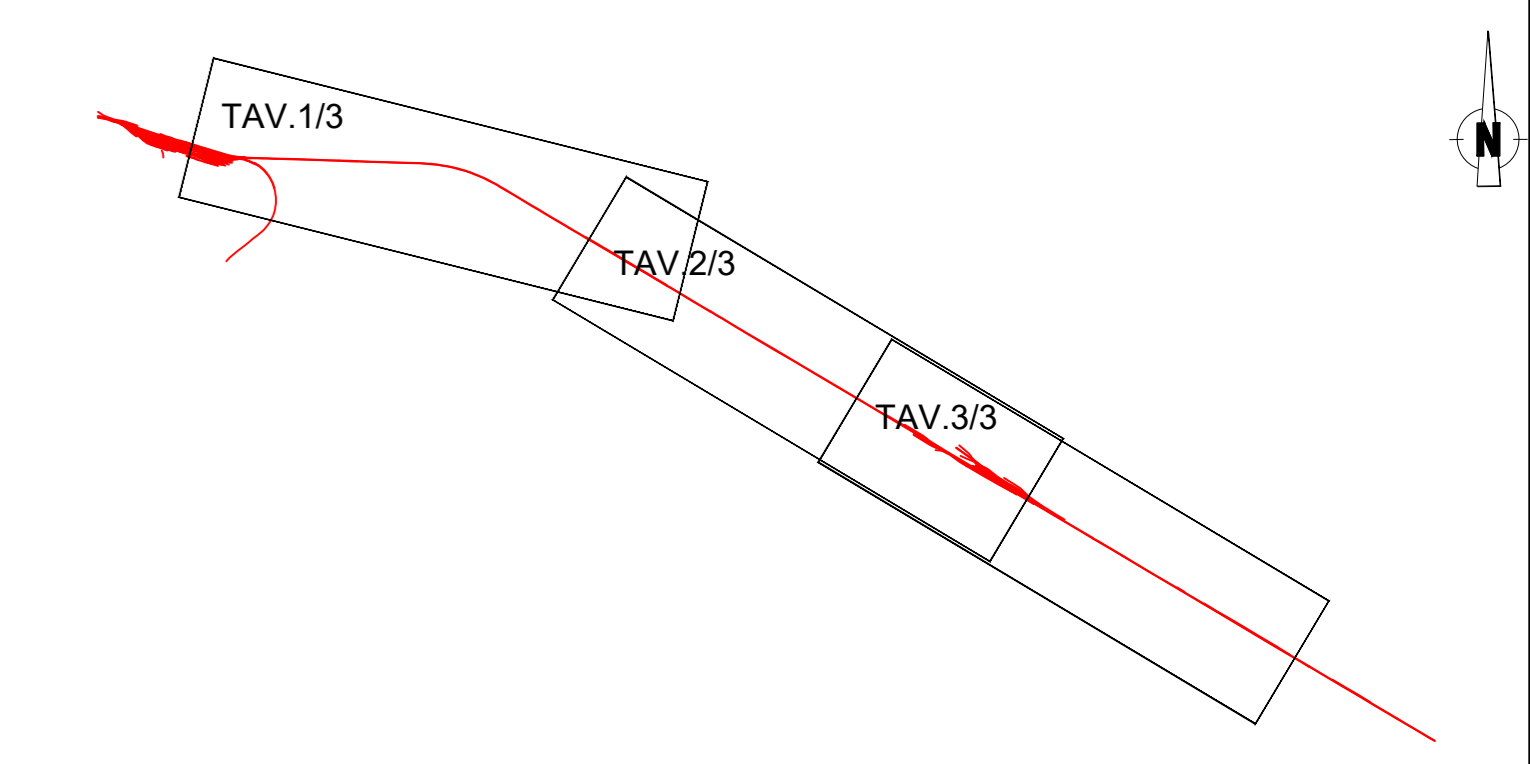
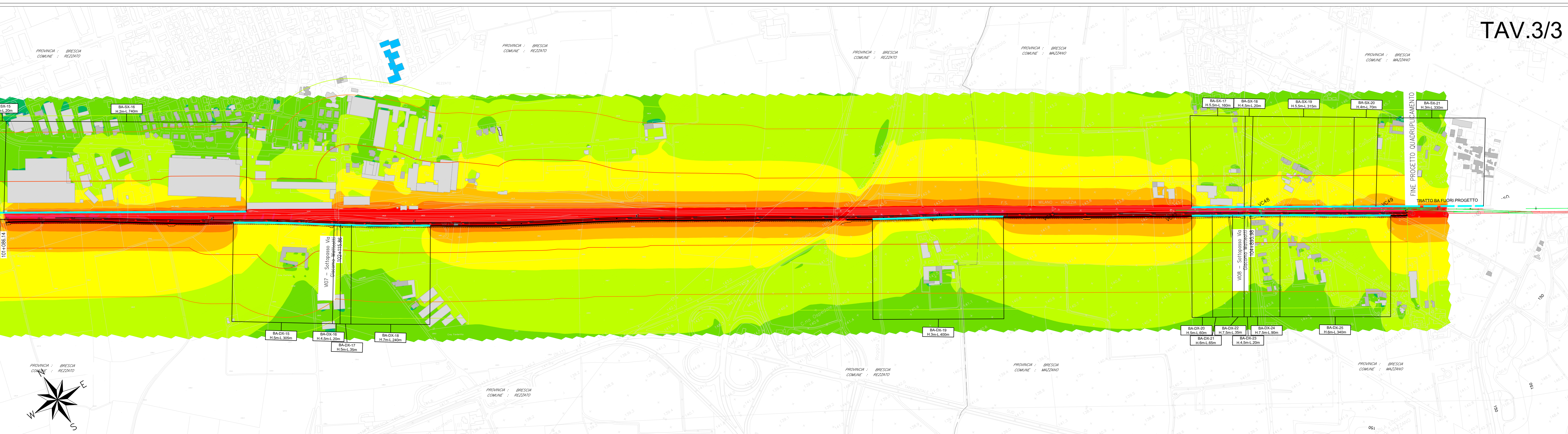
- Scala cromatica dei livelli sonori**
- < 35 dB(A)
  - 35 - 40 dB(A)
  - 40 - 45 dB(A)
  - 45 - 50 dB(A)
  - 50 - 55 dB(A)
  - 55 - 60 dB(A)
  - 60 - 65 dB(A)
  - 65 - 70 dB(A)
  - 70 - 75 dB(A)
  - 75 - 80 dB(A)
  - > 80 dB(A)
- Fasce di pertinenza acustica ferroviaria D.P.R. 18 / 11 / 1998 n°459**
- Fascia A (0 - 100 m per lato da binario esterno)
  - Fascia B (100 - 250 m per lato da binario esterno)
  - Ambito di studio
- Identificativo Ricettore**
- Ricettore Residenziale
  - Ricettore sensibile (L. 499/94)
  - Ricettore terziario, industriale, box, deposito, altro
  - Ricettore demolizione/esproprio
- Interventi di Mitigazione Acustica**
- Barriera Antirumore

Limiti comunali  
 Confine comunale  
 PROVINCIA : BRESCIA  
 COMUNE : REZZATO  
 Toponimo comune

TAV.2/3



TAV.3/3



COMMITTENTE:  
  
 GRUPPO FERROVIARIO ITALIANO

PROGETTAZIONE:  
  
 GRUPPO FERROVIARIO ITALIANO

**U.O. ARCHITETTURA, AMBIENTE E TERRITORIO**

**PROGETTO PRELIMINARE**

**INFRASTRUTTURE FERROVIARIE STRATEGICHE DEFINITE DALLA LEGGE OBIETTIVO N. 443/01**

**LINEA A.V./A.C. TORINO - VENEZIA Tratta MILANO - VERONA**  
 Lotto funzionale QUADRUPPLICAMENTO EST IN USCITA DA BRESCIA

STUDIO ACUSTICO  
 Mappe isofoniche Post Mitigazione - Periodo Diurno

SCALA: 1:5000

COMMESSA	LOTTO	FASE	ENTE	TIPO DOC.	OPERA/DISCIPLINA	PROGR.	REV.
IN0W	00	R	22	N5	IM0004	003	B

Rev.	Descrizione	Redatto	Data	Verificato	Data	Approvato	Data	Autorizzat>Data
A	Emissione Esecutiva	E.Zola	giugno 2019	E.Zola	giugno 2019	A.Carpentieri	giugno 2019	D.Ludovico
B	Aggiornamento a seguito nuovi input Dicembre 2019	E.Zola	feb. 2020	A.Carpentieri	feb. 2020		feb. 2020	

File: IN0W00R22N5M0004003B.dwg n. Etab.:  
 CUP: F81H9100000000