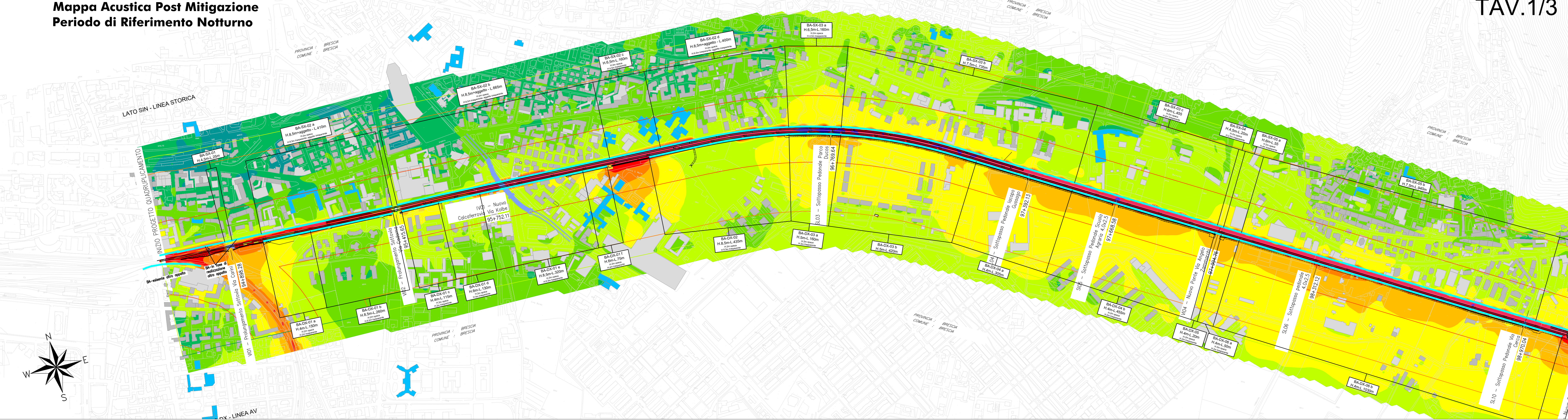


**Mappa Acustica Post Mitigazione
Periodo di Riferimento Notturno**

TAV.1/3



LEGENDA

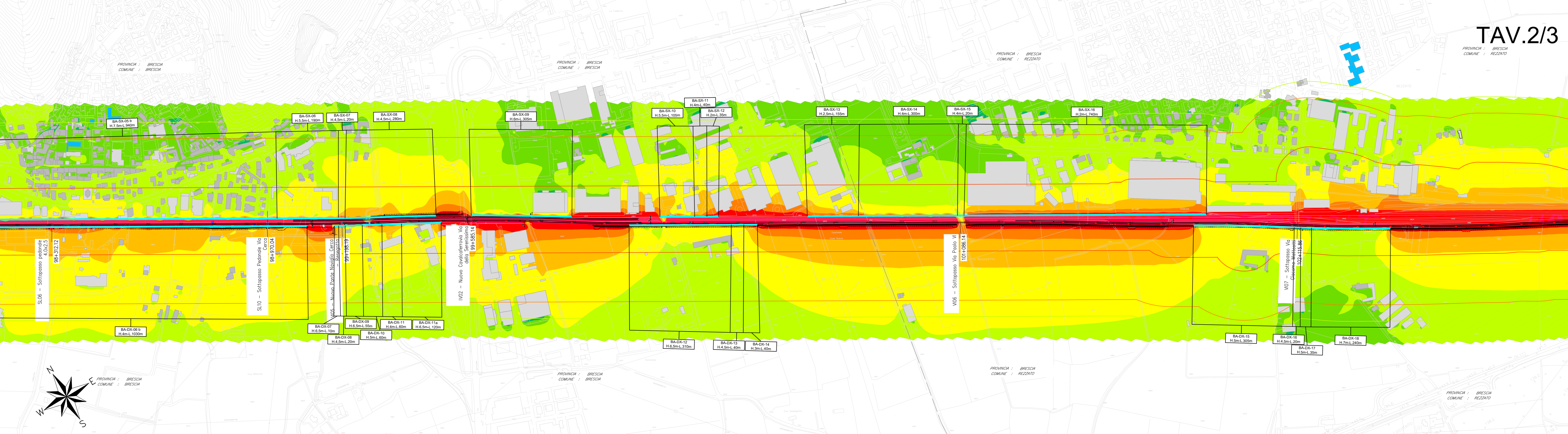
- Scala cromatica dei livelli sonori**
- <math>< 35\text{ dB}</math>
 - 35 - 40 dB
 - 40 - 45 dB
 - 45 - 50 dB
 - 50 - 55 dB
 - 55 - 60 dB
 - 60 - 65 dB
 - 65 - 70 dB
 - 70 - 75 dB
 - 75 - 80 dB
 - > 80 dB
- Fasce di pertinenza acustica ferroviaria D.P.R. 18 / 11 / 1998 n°459**
- Fascia A (0 - 100 m per lato da binario esterno)
 - Fascia B (100 - 250 m per lato da binario esterno)
 - Ambito di studio
- Identificativo Ricettore**
- Ricettore Residenziale
 - Ricettore sensibile (L. 499/94)
 - Ricettore terziario, industriale, box, deposito, altro
 - Ricettore demolizione/esproprio

Interventi di Mitigazione Acustica

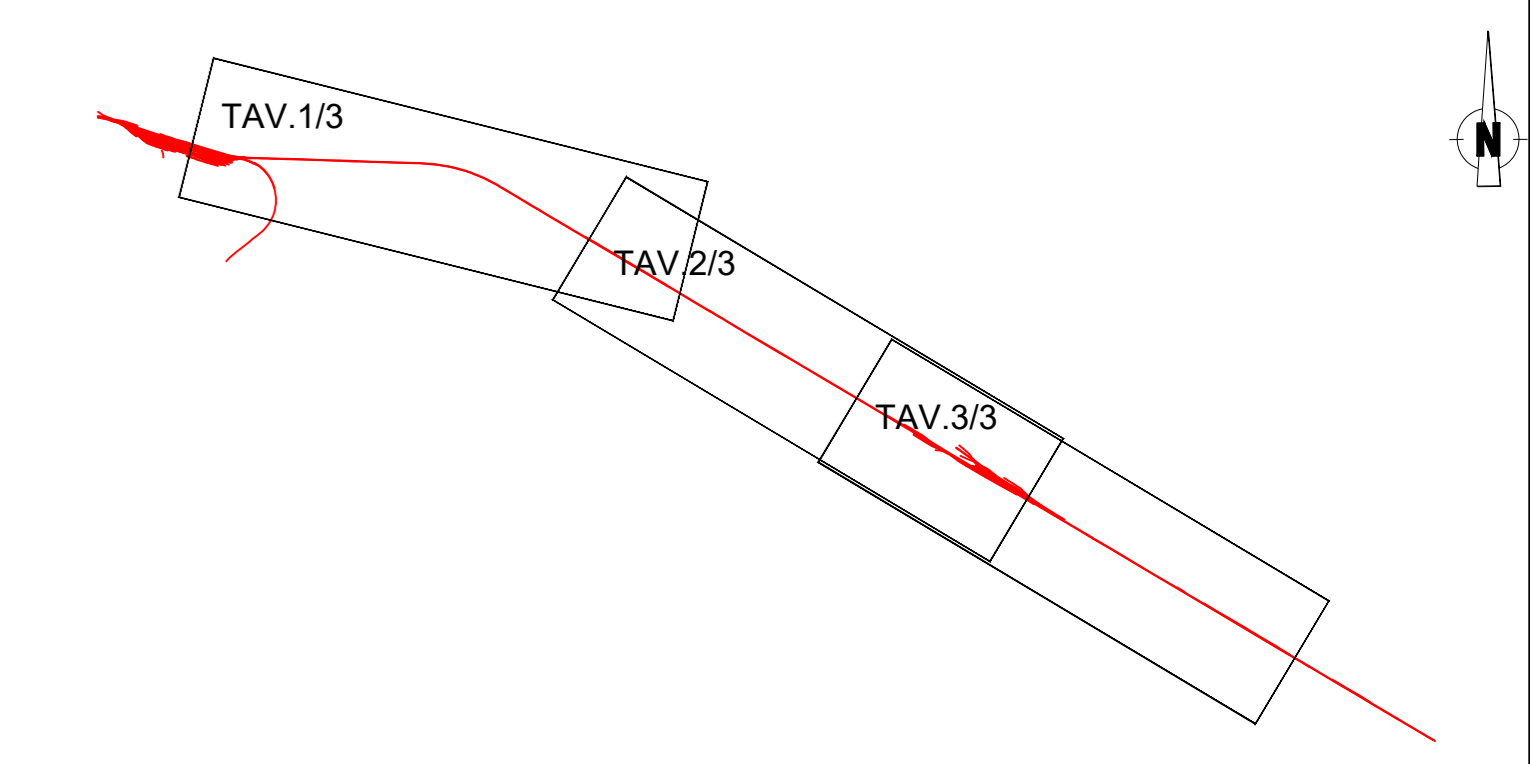
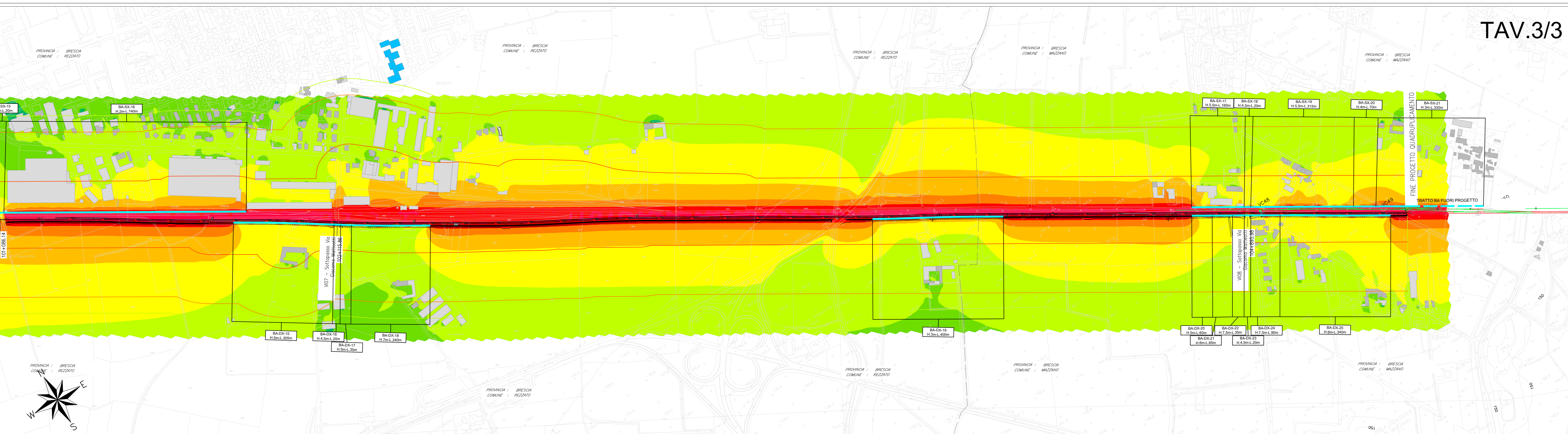
- Barriera Antirumore

Limiti comunali
 Confine comunale
 PROVINCIA : BRESCIA
 COMUNE : REZZATO
 Toponimo comune

TAV.2/3



TAV.3/3



COMMITTENTE:

 GRUPPO FERROVIARIO ITALIANO

PROGETTAZIONE:

 GRUPPO FERROVIE DELLO STATO ITALIANO

U.O. ARCHITETTURA, AMBIENTE E TERRITORIO

PROGETTO PRELIMINARE

INFRASTRUTTURE FERROVIARIE STRATEGICHE DEFINITE DALLA LEGGE OBIETTIVO N. 443/01

LINEA A.V./A.C. TORINO - VENEZIA Tratta MILANO - VERONA
 Lotto funzionale QUADRUPPLICAMENTO EST IN USCITA DA BRESCIA

STUDIO ACUSTICO
 Mappa isofonica Post Mitigazione - Periodo Notturno

SCALA: 1:5000

COMMESSA	LOTTO	FASE	ENTE	TIPO DOC.	OPERA/DISCIPLINA	PROGR.	REV.
INOW	00	R	22	N5	IM0004	004	B

Rev.	Descrizione	Redatto	Data	Verificato	Data	Approvato	Data	Autorizzato	Data
A	Emissione Esecutiva	E.Zola	giugno 2019	A.Corvaja	giugno 2019	A.Campanella	giugno 2019	D.Ludwig	giugno 2019
B	Aggiornamento a seguito nuovi input Dicembre 2019	E.Zola	feb. 2020	A.Corvaja	feb. 2020	A.Campanella	feb. 2020	D.Ludwig	feb. 2020

File: INOW00R22N5M0004004B.dwg n. Etab: CUP: F81H9100000008