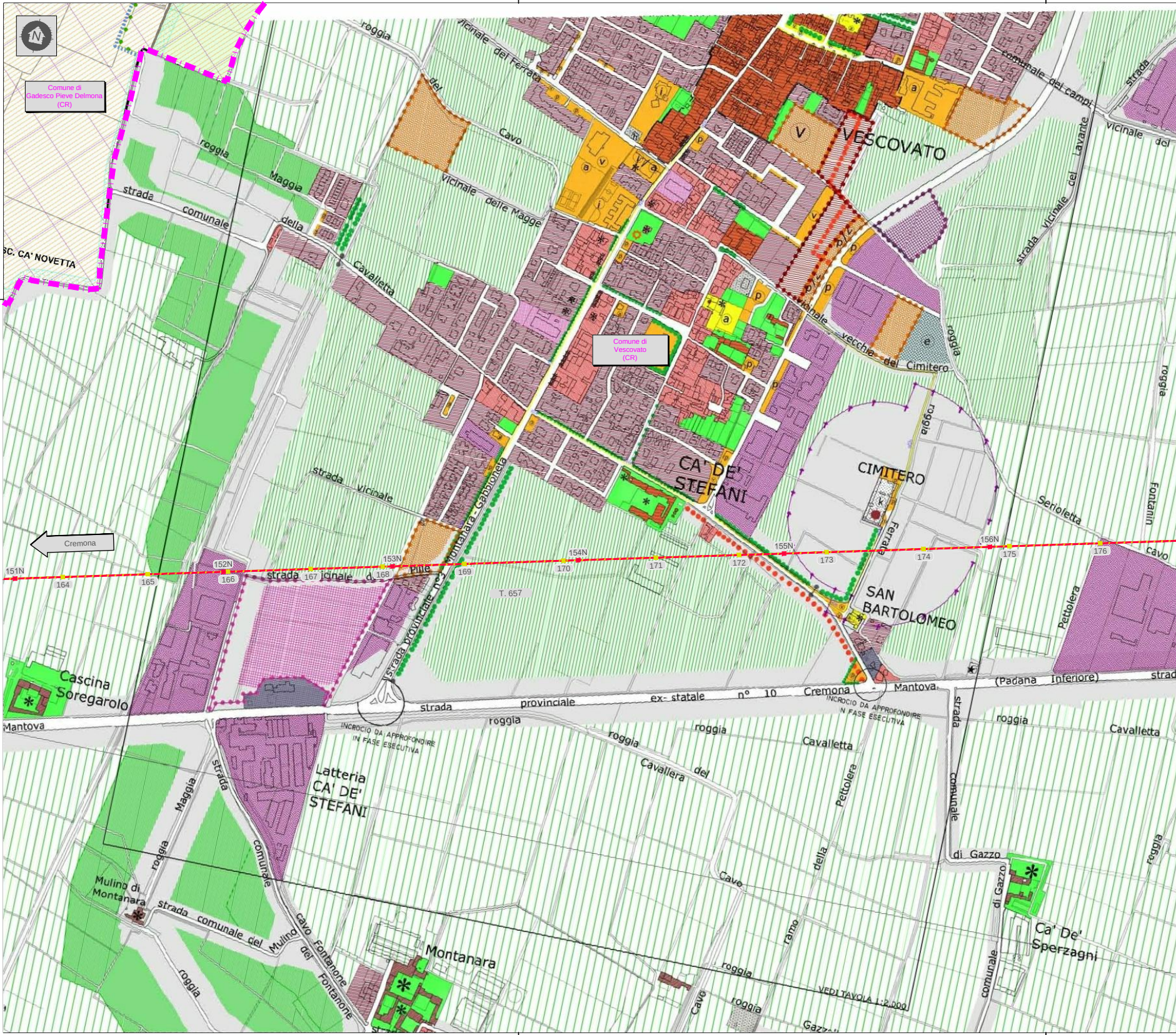
Comune di Gadesco Pieve Delmona (CR)
SC. CA' NOVETTA
roggia Maggia
strada comunale della Cavalletta
roggia del Cavo
vicinale delle Magge
vicinale del Ferrata
comunale dei campi
VESCOVATO
vicinale del
strada vicinale del Lavante
strada
Comune di Vescovato (CR)
vicinale vecchia del Cimitero
roggia
CIMITERO
Ferrata
CA' DE' STEFANI
SAN BARTOLOMEO
Serioletta
Fontanin
Cavo
Pettolera
strada vicinale
Cremona
strada vicinale d. Pile
strada provinciale n. 9 Montanara - Gabbioneta
T. 657
151N
152N
153N
154N
155N
156N
164
165
166
167
168
169
170
171
172
173
174
175
176
Cascina Soregarolo
Mantova
strada provinciale ex- statale n° 10 Cremona Mantova (Padana Inferiore)
strad
INCROCIO DA APPROFONDIRE IN FASE ESECUTIVA
INCROCIO DA APPROFONDIRE IN FASE ESECUTIVA
roggia Cavallera del
roggia Cavalletta
roggia
Pettolera
Latteria CA' DE' STEFANI
strada comunale
roggia Maggia
Mulino di Montanara
Strada comunale del Mulino
cavo Fontanone
del Fontanone
roggia
Montanara
Cavo della ramo
roggia
Cavo
roggia
Gazzo
VEDI TAVOLA 1:2.000
strada comunale di Gazzo
di Gazzo
comunale
Ca' De' Sperzagni
roggia
roggia

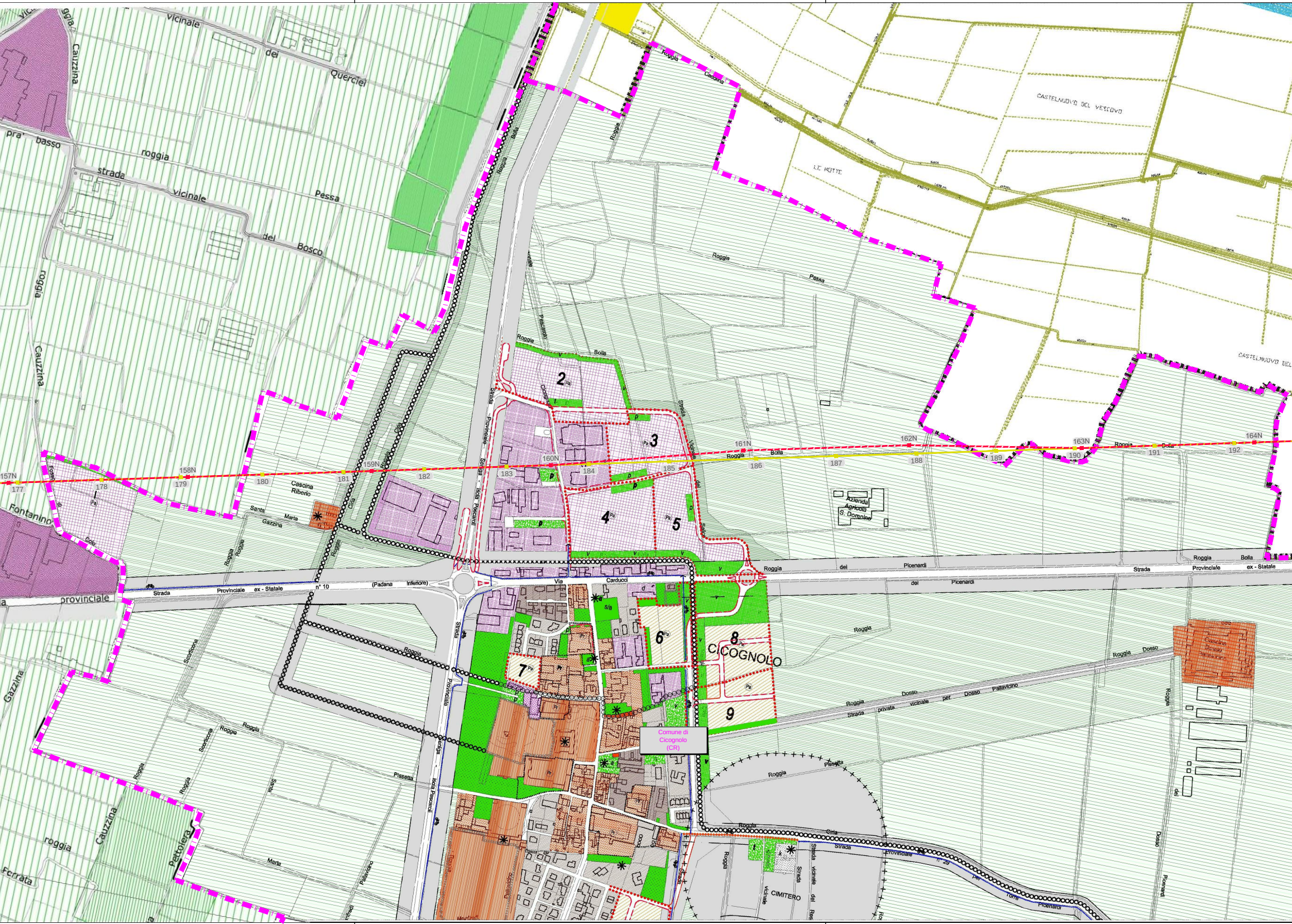
strada vicinale dei Querciei
Cauzzina
pra' basso
roggia
strada vicinale del Bosco
Pessa
roggia Cauzzina
Roggia Cadorina
CASTELNUOVO DEL VESCOVO
LE BOTTE
CASTELNUOVO DEL
Roggia Bolla
Roggia Pessa
Roggia Pescaroli
Cicognolo
Strada Provinciale Sesto - Isola Pescaroli
Strada Vicinale del Salice
157N
158N
159N
160N
161N
162N
163N
164N
177
178
179
180
181
182
183
184
185
186
187
188
189
190
191
192
2
3
4
5
6
7
8
9
Pa
Cascina Riberio
Santa Marta
Gazzina
Fontanino
Fosso di Colo
Roggia Cirla
Azienda Agricola S. Domnino
Strada Provinciale ex - Statale n° 10 (Padana Inferiore)
provinciale
Via Carducci
Roggia dei Picenardi
Strada Provinciale ex - Statale
del Picenardi
CICOGNOLO
Roggia Dosso
Cascina Dosso Pallavicino
Roggia Dosso
Strada privata vicinale per Dosso Pallavicino
Comune di Cicognolo (CR)
Roggia Pissetta
Roggia Scorticone
Roggia Santa Marta
Gazzina
roggia Cauzzina
Ferrata
Pettolera
Pallavicino
CIMITERO
Strada vicinale dei Re
Strada Provinciale n° 29 per Torre Picenardi
Dosso Picenardi
s/a
v
p
f
Pr

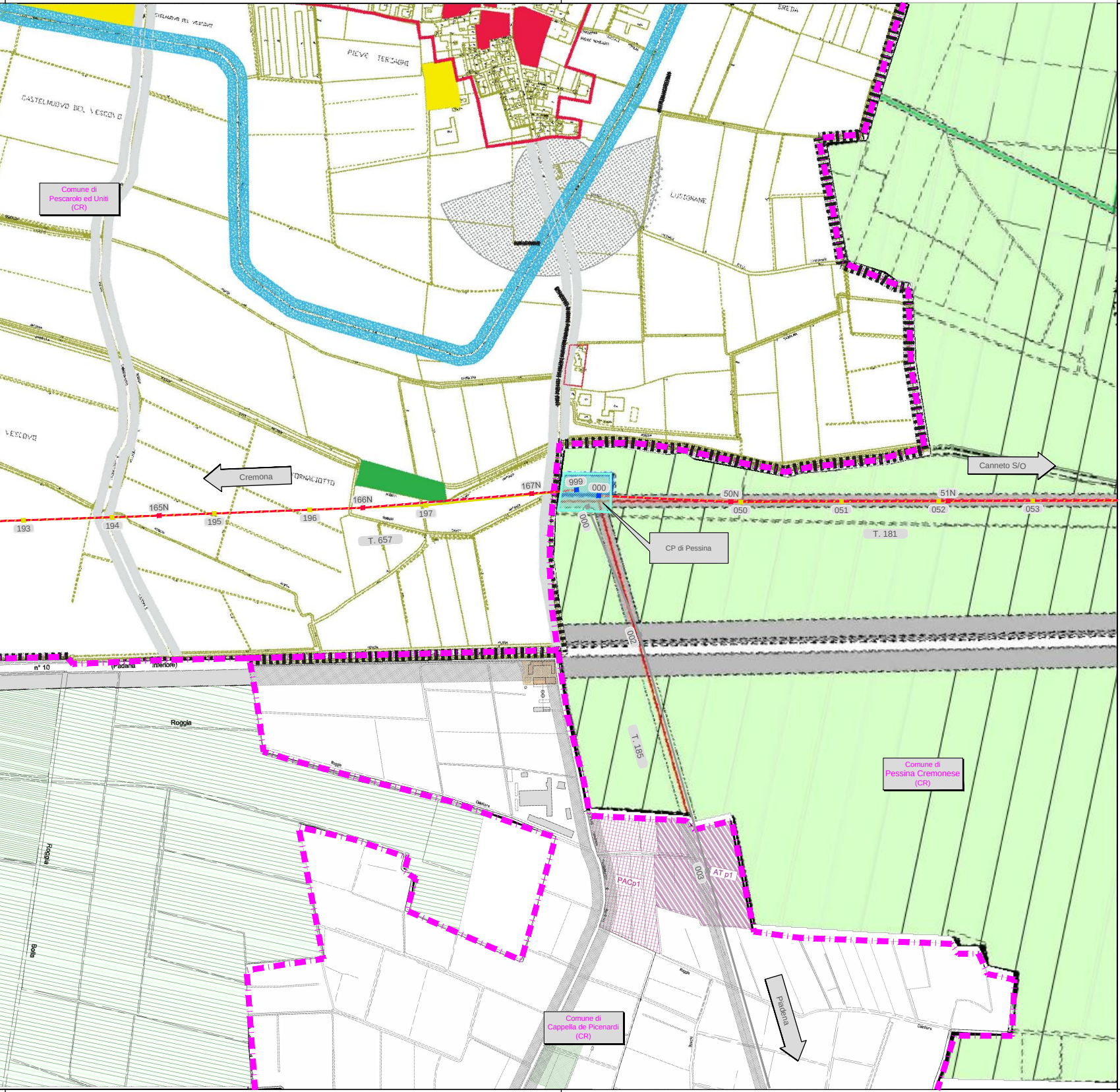
Comune di
Pescarolo ed Uniti
(CR)
CASTELNUOVO DEL VESCOVO
PIEVE TERZAGNI
VESCOVO
Cremona
Canneto S/O
CP di Pessina
Comune di
Pessina Cremonese
(CR)
Comune di
Cappella de Picenardi
(CR)
Piadena
193
194
195
196
197
165N
166N
167N
999
000
50N
51N
050
051
052
053
000
002
003
T. 657
T. 181
T. 185
PACp1
AT p1
Roggia
Bolla
n° 10
(Padana Inferiore)

Legenda PGT
Comune di Vescovato

NUCLEI DI ANTICA FORMAZIONE

🟧	A1 ambito storico urbano
🟨	AS ambito storico per attrezzature urbane

ALTRI AMBITI DEL TESSUTO URBANO CONSOLIDATO

▨	B1 ambito residenziale di vecchio impianto
▤	B2 ambito residenziale di recente impianto
▨	BD ambito produttivo esistente
▨	BD 2 ambito commerciale esistente
🟨	BDS ambito per attrezzature urbane di recente impianto

AMBITI DI TRASFORMAZIONE

▨	C ambito residenziale di espansione
▨	CDS ambito per attrezzature urbane in contesto d'espansione
▨	D1 ambito produttivo di espansione
▨	D2 ambito commerciale direzionale di espansione

AMBITI AGRICOLI

▨	EA ambito agricolo storico
▥	E1 ambito agricolo normale
▥	E2 ambito agricolo di rispetto urbano
🟩	E3 ambito agricolo di tutela ambientale

ALTRI AMBITI

🟩	VP ambito per verde privato
▨	O ambito per distributori di carburante
▨	T1 ambito per attrezzature tecnologiche
▨	T2 ambito per discarica e piazzola ecologica di raccolta
▨	K ambito cimiteriale
▨	H ambito per acque, strade e autostrada
▨	R ambito di rispetto inedificabile

SIMBOLI SPECIALI

- - -	confine comunale	✝✝✝	rispetto cimiteriale	(i)	istruzione
✱	particolare pregio architettonico	●●●●	rispetto depuratore	(v)	verde e sport
✹	immobili sottoposti a tutela monumentale	🚲	percorsi ciclabili di interesse sovracomunale	(p)	parcheggi
▤	fascia rispetto ambientale art. 142 l. c D.Lgs 42/2004	(d)	depuratore	(k)	cimitero
▨	corsi d' acqua naturali ed artificiali comma c art 21 PTPR	(a)	attrezzature civili, sociali e religiose	(e)	piazzola ecologica
(h)	attrezzature di acquedotto	✿	giardini di pregio	······	limite fascia di rispetto pozzi idropotabili
★	edifici extragricoli presenti in zona non urbanizzata	✱✱✱✱	facciata di pregio architettonico	●—●	inizio centro abitato
●●●	viabilità di progetto	●●●●●	filari arborei dal gradevole impatto paesaggistico	▬ ▬	ambito governato dal Documento di Piano

Legenda PGT
Comune di Cicognolo

A1	AMBITO STORICO DI PARTICOLARE INTERESSE MONUMENTALE (* indica la presenza di vincolo specifico d lgs 42/04)
A2	AMBITO STORICO DI PARTICOLARE INTERESSE AMBIENTALE (* indica la presenza di vincolo specifico d lgs 42/04)
AS	AMBITO STORICO PER ATTREZZATURE URBANE (* indica la presenza di vincolo specifico d lgs 42/04)

ALTRI AMBITI DEL TESSUTO URBANO CONSOLIDATO

B1	AMBITO RESIDENZIALE DI VECCHIO IMPIANTO
B2	AMBITO RESIDENZIALE DI RECENTE IMPIANTO
BD1	AMBITO PRODUTTIVO ESISTENTE
BD2	AMBITO ALBERGHIERO ESISTENTE
BS	AMBITO PER ATTREZZATURE URBANE ESISTENTI

AMBITI DI TRASFORMAZIONE

C	AMBITO RESIDENZIALE DI ESPANSIONE
D	AMBITO PRODUTTIVO DI ESPANSIONE
CDS	AMBITI PER ATTREZZATURE URBANE DI PROGETTO

AMBITI AGRICOLI

EA	AMBITO AGRICOLO STORICO DI INTERESSE AMBIENTALE (* indica gli immobili abbandonati dalla originale attività agricola)
E1	**AMBITO AGRICOLO NORMALE**
E2	AMBITO AGRICOLO DI RISPETTO URBANO ARCHITETTONICO E AMBIENTALE

ALTRI AMBITI

R	FASCIA DI RISPETTO
VP	ZONA DI VERDE PRIVATO
SC	STRADE E CANALI
K	AMBITO CIMITERIALE (* indica la presenza di vincolo specifico d lgs 42/04)

ALTRI SIMBOLI

+ + +	PERIMETRO RISPETTO CIMITERIALE
┌ ─ ┐	PERIMETRO RISPETTO DEPURATORE
1 Pa	**Obbligo di piano attuativo** **PERIMETRO COMPARTI DI TRASFORMAZIONE**
○○○○	**RETE ECOLOGICA PROVINCIALE areali** (carta delle tutele e delle salvaguardie, P.T.C.P. della Provincia di Cremona)
OOOO	RETE ECOLOGICA PROVINCIALE corridoi (carta delle tutele e delle salvaguardie, P.T.C.P. della Provincia di Cremona)
○○○○	RETE ECOLOGICA PROVINCIALE corridoi urbani (carta delle tutele e delle salvaguardie, P.T.C.P. della Provincia di Cremona)
Pr	**Obbligo di piano di recupero** PERIMETRO PIANI DI RECUPERO
	ALLINEAMENTO STRADALE OBBLIGATORIO
	PISTA CICLABILE DI PROGETTO
	PISTA CICLABILE ESISTENTE
— · —	LIMITE FASCIA DI RISPETTO DELLE STRADE PROVINCIALI

i	ISTRUZIONE	t	IMPIANTI TECNOLOGICI
a	ATTREZZATURE CIVILI E RELIGIOSE	v	VERDE E SPORT
p	PARCHEGGIO	h	PESA PUBBLICA
d	DEPURATORE	d	DISTRIBUTORE DI CARBURANTE

Legenda PGT
Comune di Pescarolo ed Uniti

- TESSUTO URBANO CONSOLIDATO
- NUCLEI DI ANTICA FORMAZIONE
- NUCLEO RURALE STORICO
- FASCIA DI RISPETTO STRADALE
- AREE PRODUTTIVE ESISTENTI
- AREE PRODUTTIVE FUTURE
- AREE PER SERVIZI
- AREA DI TRASFORMAZIONE RESIDENZIALE
- AREE DI TRASFORMAZIONE RESIDENZIALE NON ATTUABILI
- AREE DI NON TRASFORMAZIONE
- PIANO ATTUATIVO COMMERCIALE
- VERDE PRIVATO / PARCO
- RISPETTO RETI TECNOLOGICHE
- FASCE DI RISPETTO CORSI D' ACQUA
- FASCE DI RISPETTO CIMITERIALE
- AMBITI AGRICOLI DI TUTELA AMBIENTALE
- RISPETTO DEPURATORE
- C — AREA SOTTOPOSTA A PIANO ATTUATIVO

Legenda PGT
Comune di Cappella de Picenardi

Ambiti di trasformazione

- Ambito di trasformazione residenziale
- Ambito di trasformazione produttiva

Ambiti di Tessuto Urbano Consolidato

- Perimetro dei nuclei di antica formazione (NAF)
- Ambito dei nuclei di antica formazione (NAF)
- Ambito residenziale consolidato di media densità
- Ambito residenziale consolidato di bassa densità
- Ambito degli orti e dei giardini privati
- Ambito produttivo consolidato
- Ambito produttivo consolidato di contenimento edilizio
- Ambito di riconversione da produttivo a residenziale
- Ambito dei piani attuativi in esecuzione

Ambiti Agricoli

- Ambito agricolo
- Ambito delle corti rurali di interesse storico
- Ambito delle aree agricole di salvaguardia

Ambiti non soggetti a trasformazione

- Zone con vincolo di inedificabilità, rispetto cimiteriale, stradale e di servizio alla mobilità, ferroviaria, rispetto zone monumentali, elettrodotto e impianti depurativi. Corridoi di secondo livello della rete ecologica provinciale

Sistema del verde e dei servizi pubblici

- Aree per servizi pubblici e/o di interesse pubblico
- Ambito consolidato per attrezzature

Infrastrutture di nuova costruzione

- Autostrada
- Piste ciclabili di nuova realizzazione
- Piste ciclabili esistenti

Legenda PGT
Comune di Pessina Cremonese

SISTEMA INFRASTRUTTURALE
- Strada Comunale invariante
- Percorso ciclo-pedonale
- Incrocio a raso esistente
- Incrocio a raso di progetto
- Numero di riferimento alla norma (zona a vincolo speciale)
- Chiusura innesto S.S.n.11 in località S.Antonio d'Anniata

SISTEMA DEI VINCOLI DERIVATI
- Fascia di rispetto cimiteriale
- Fascia di rispetto del depuratore
- Fascia di rispetto stradale
- Fascia di rispetto rete Enel - alta tensione
- Fascia di rispetto rete Enel - media tensione
- Area impianti servizi tecnologici
  - De Depuratore esistente
  - D Depuratore di progetto
  - T Telefonia mobile esistente
  - F Fitodepuratore
  - E Piazzola ecologica
  - EL Cabina elettrica
- Impianto di distribuzione carburanti e GPL
- Rispetto pozzo ad uso idropotabile
- Zona di rispetto reticolo idrico
- Limite tra la fascia A e B ai sensi del Piano stralcio per l'Assetto Idrogeologico (P.A.I.)
- Limite tra la fascia B e C ai sensi del Piano stralcio per l'Assetto Idrogeologico (P.A.I.)
- Fascia C ai sensi del Piano stralcio per l'Assetto Idrogeologico (P.A.I.)
- Scarpate principali
- Interventi di manutenzione ordinaria e straordinaria
- Perimetro centro abitato
- Allevamento bovini - distanza di salvaguardia raggio 200 mt.
- Allevamento avicolo e suinicolo - distanza di salvaguardia raggio 600 mt.

SISTEMA RESIDENZIALE - COMMERCIALE
- Area A1 - Nucleo di antica formazione
- Area B1 - Aree di recupero urbano
- Area B2 - Tessuto residenziale recente e di completamento
- Immobile sottoposto a norma di piano

AMBITI DI TRASFORMAZIONE URBANISTICA

Residenziale:	1	Area di via G. di Vittorio (Capoluogo)
	2	Area di via A. Baroli (Frazione Monticelli Ripa d'Oglio)
Commerciale:	3	Area di ex s.s. n.10 (Frazione S.Antonio d'Anniata)
Produttivo:	4.1.2.3	Area ampliamento P.I.P.S.
	5	Area ampliamento artigianale P.I.P.
	6	Area ampliamento artigianale-industriale P.L.

SISTEMA PRODUTTIVO
- Area D1 - Area per insediamenti artigianali esistenti
- Area D2 - Area per insediamenti artigianali con strumenti attuativi vigenti (PLV)
- Area D3 - Area per insediamenti artigianali-industriali di interesse sovracomunale (PIPSV) vigente
- Area D4 - Area artigianale-industriale di trasformazione urbanistica del PIPS (Produttivo-Terziario)
- Area D5 - Area artigianale-industriale di trasformazione urbanistica del PIPS (Produttivo)
- Area D6 - Area artigianale-industriale di trasformazione urbanistica del PIPS (Terziario)
- Area D7 - Aree per insediamenti industriali-artigianli parzialmente edificata di espansione (PL)
- Area D8 - Area per insediamenti artigianali parzialmente edificata di espansione (PIP)

SISTEMA E SERVIZI PUBBLICI
- Scuola Materna
- Chiesa - casa parocchiale
- Oratori e opere parocchiali
- Centri per attività culturali, sociali, ricreative
- Biblioteche
- Sede Comunale (Municipio)
- Verde di arredo
- Campi gioco per bambini
- Attrezzature sportive
- Parcheggi su aree scoperte
- Piazza
- Pavimentazione impermeabile

SISTEMA AGRICOLO
- Area E1 - Agricola urbana
- Area E2 - Agricola di interesse comunale
- Area E3 - Agricola di interesse sovracomunale
- Area E4 - Verde privato
- Area E5 - Agricola urbana speciale
- Area di mitigazione ambientale

SISTEMA AMBIENTALE TURISTICO-RICREATIVO
- Parco Oglio Sud
- Zona Riservata alla Pianificazione Locale (art.34 N.T.A. Parco Oglio Sud)
- Fiume Oglio

Legenda

- ① Tratto di linea aerea a 132 kV esistente non interessato da modifiche
- ① Tratto di linea aerea a 132 kV in progetto
- Tratto di linea in cavo interrato a 132 kV in progetto
- ① Tratto di linea aerea a 132 kV da demolire
- ① Altre linee aeree AT non interessate dall'intervento
- Cabine Elettriche esistenti di proprieta' ENEL Distribuzione S.p.A.

Confini Amministrativi

- Confini Comunali
- Confini Provinciali

GEOLINE
MEASUREMENTS
Via Solferino, 8 - 26012 Castelleone (CR)
Tel. 0374 57988 - Fax 0374 358358
C.F.: DND SNT 58R16 C153N - P.IVA: 01485420192
geoline.castelleone@gmail.com

Unità Progettazione Realizzazione Impiani
Il Responsabile
(P. ZANNI)

Rev.	Data	Descrizione della revisione	Elaborato	Verificato	Approvato
-	-	-	-	-	-
00	30/09/2019	Prima emissione	GEOLINE	F.Pedrinazzi	P.Zanni

Terna Rete Italia
TERNA GROUP

Direzione Territoriale Nord Ovest

UPRI

Impianto: Linee AT a Semplice Terna
Pessina - FS Cremona
Pessina - Canneto sull'Oglio
Asola - Canneto sull'Oglio

N.terna: 657 181 184

Tensione(kV): 132

Titolo: Progetto di razionalizzazione delle linee aeree a 132 kV
nell'area ad Est di Cremona, previsto dal Piano di Sviluppo
della rete di trasmissione nazionale,
in provincia di Cremona e di Mantova.

Progetto definitivo
Tavola di azzonamento PGT

Scale: 1:5000

Ricavato dal doc.:

Files: DE23181B1BBX00206_00_01.dwg
+ *.jpg

Formato: 2100 x 420

Foglio: 2 di 4

Identificativo documento: D E 23181B1 B BX 00206

TERNA si riserva a termini di legge la proprieta' di questo documento, con divieto di riprodurlo, di consegnarlo
o di renderlo comunque noto a Terzi senza preventiva autorizzazione.

Progetto:
TEBX10053
Linee 657/181/184 - Riassetto Cremona

Identificativi doc. esterno:
-