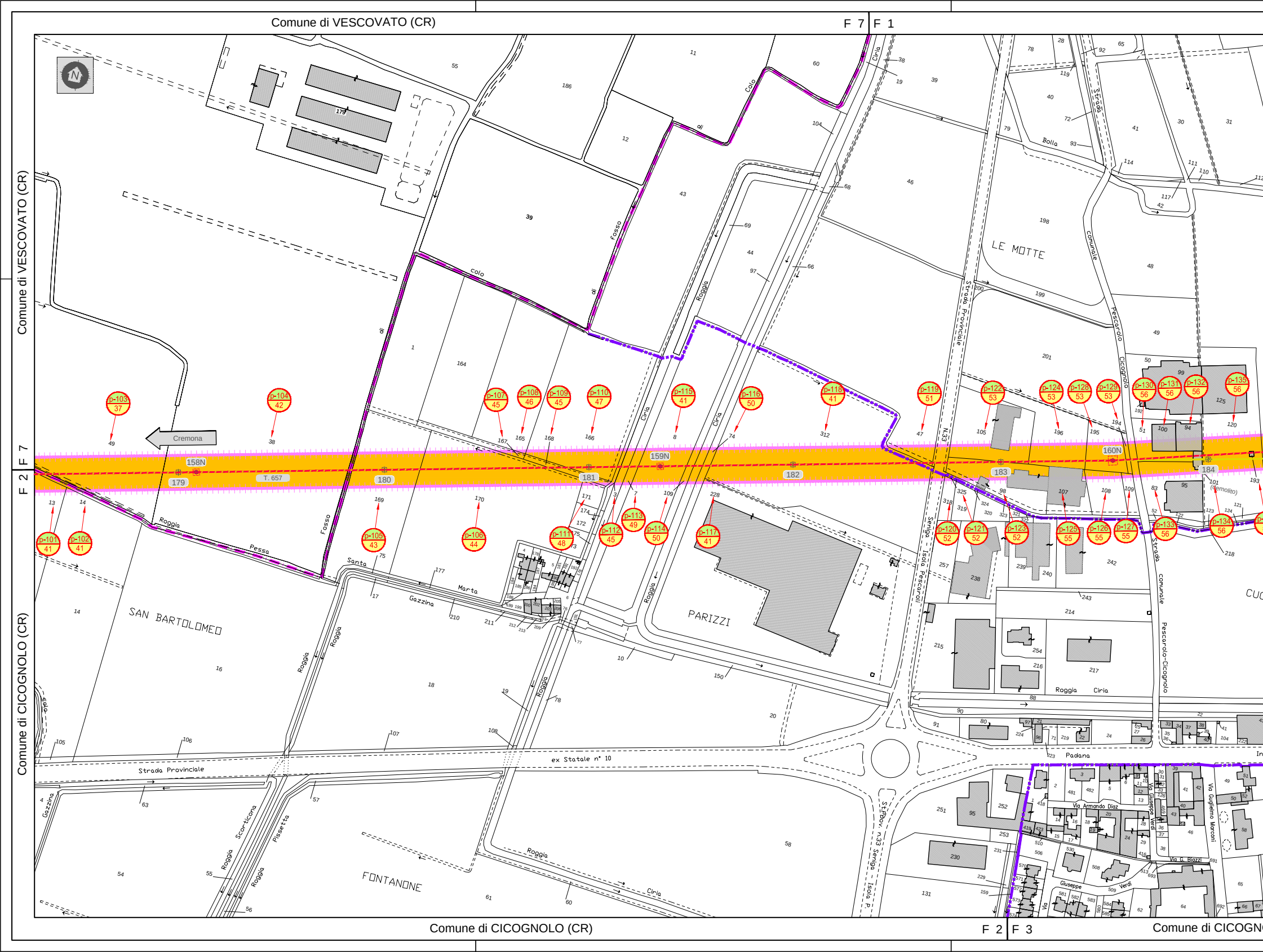
Comune di VESCOVATO (CR)
F 7
F 1
Comune di VESCOVATO (CR)
F 7
F 2
Comune di CICOGNOLO (CR)
Comune di CICOGNOLO (CR)
F 2
F 3
Comune di CICOGN
Cremona
158N
159N
160N
179
180
181
182
183
184
T. 657
p-101 41
p-102 41
p-103 37
p-104 42
p-105 43
p-106 44
p-107 45
p-108 46
p-109 45
p-110 47
p-111 48
p-112 45
p-113 49
p-114 50
p-115 41
p-116 50
p-117 41
p-118 41
p-119 51
p-120 52
p-121 52
p-122 53
p-123 52
p-124 53
p-128 53
p-129 53
p-125 55
p-126 55
p-127 55
p-130 56
p-131 56
p-132 56
p-133 56
p-134 56
p-135 56
Colo di Fosso
colo di Fosso
Roggia Ciria
Strada Provinciale N33 Isola Pescaroli
Strada comunale Bolla
Strada comunale Pescarolo Cicognolo
LE MOTTE
Roggia Pessa
Santa Marta
Gazzina
SAN BARTOLOMEO
PARIZZI
FONTANONE
Roggia
Roggia Ciria
ex Statale n° 10
Strada Provinciale
Padana
Roggia Scorticona
Pissetta
Str. Prov. n33 Seniga Isola P.
Via Armando Diaz
Via Giuseppe Verdi
Via G. Biazzi
Via Guglielmo Marconi
(demolito)
CUC

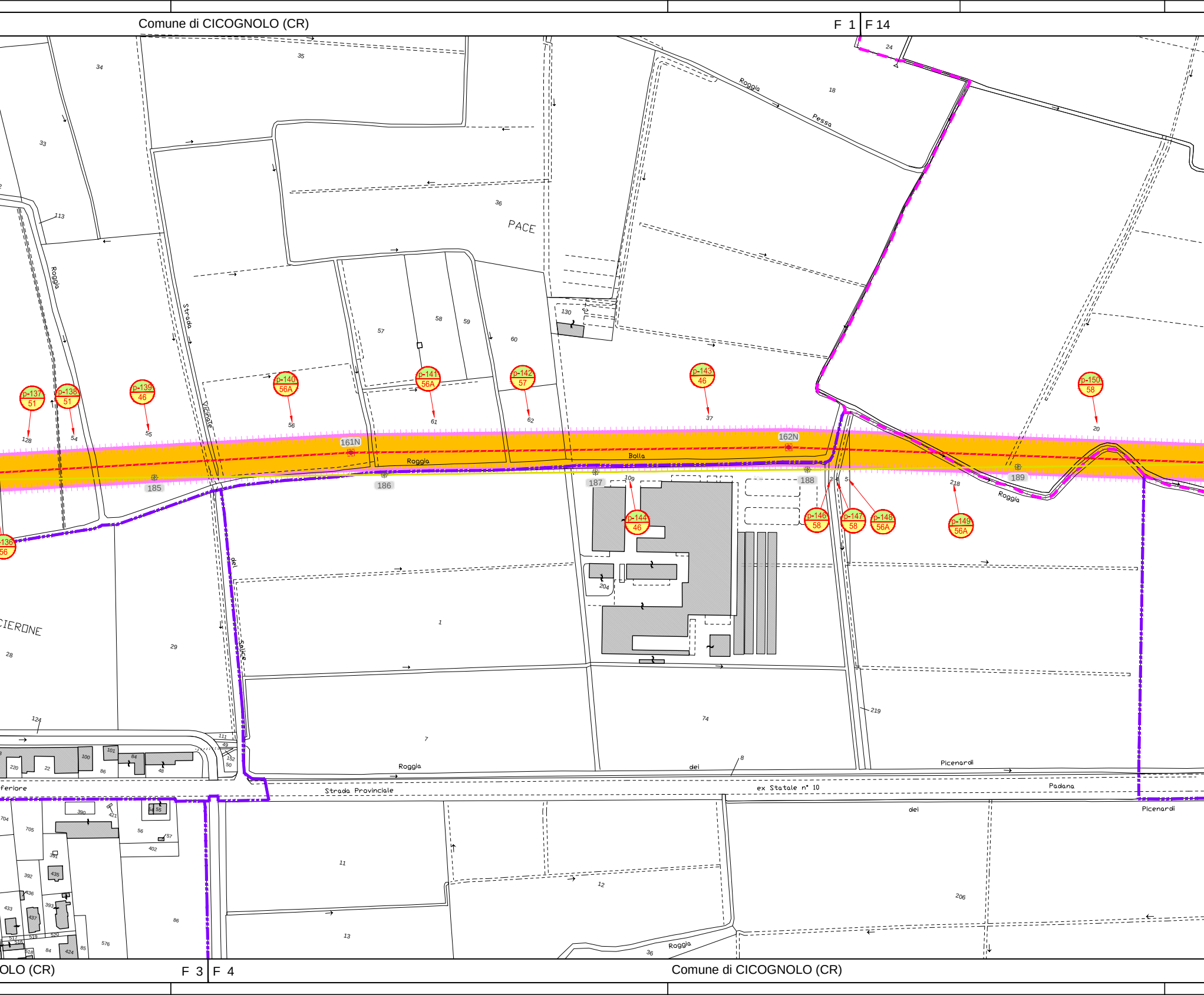
Comune di CICOGNOLO (CR)
F 1
F 14
PACE
CIERONE
Roggia
Strada
Vicinale
Roggia
Bolla
Roggia
Pessa
del
Salice
Roggia
del
Picenardi
Strada Provinciale
ex Statale n° 10
Padana
del
Picenardi
Roggia
feriore
161N
162N
185
186
187
188
189
p-136
56
p-137
51
p-138
51
p-139
46
p-140
56A
p-141
56A
p-142
57
p-143
46
p-144
46
p-146
58
p-147
58
p-148
56A
p-149
56A
p-150
58
128
54
55
56
61
62
37
109
3
4
5
218
20
34
35
33
36
113
24
18
130
57
58
59
60
1
29
28
204
74
7
219
8
124
111
49
152
50
220
22
100
101
86
84
48
390
421
55
56
57
402
704
705
391
392
435
436
433
393
437
517
519
520
516
518
84
424
85
576
86
11
12
13
36
206
OLO (CR)
F 3
F 4
Comune di CICOGNOLO (CR)

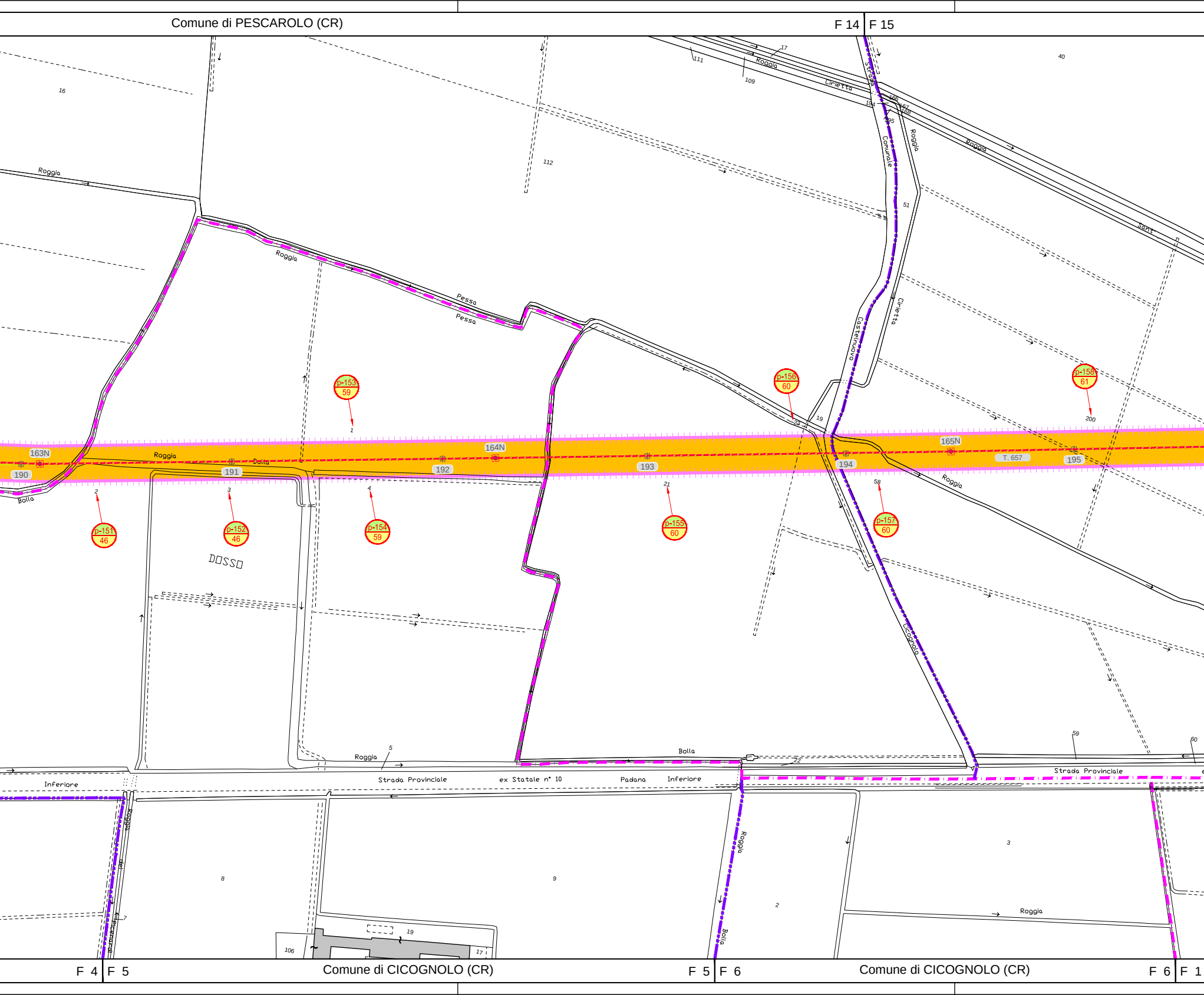
Comune di PESCAROLO (CR)
F 14
F 15
Roggia
Cirietta
Strada
Comunale
Castelnuovo
Cicognolo
Roggia
Sant
Roggia
Pessa
Pessa
Roggia
Dolta
Bolla
DOSSO
Roggia
Bolla
Strada Provinciale
ex Statale n° 10
Padana
Inferiore
Inferiore
Strada Provinciale
Roggia
Bolla
Roggia
p-151
46
p-152
46
p-153
59
p-154
59
p-155
60
p-156
60
p-157
60
p-158
61
163N
164N
165N
190
191
192
193
194
195
T. 657
16
17
40
109
111
112
51
19
23
58
200
1
2
3
4
5
21
22
59
60
2
3
7
8
9
17
19
106
Comune di CICOGNOLO (CR)
F 4
F 5
F 5
F 6
Comune di CICOGNOLO (CR)
F 6
F 1

Comune di PESCAROLO (CR) F 15 | F 17 Comune di PESCAROLO (CR)

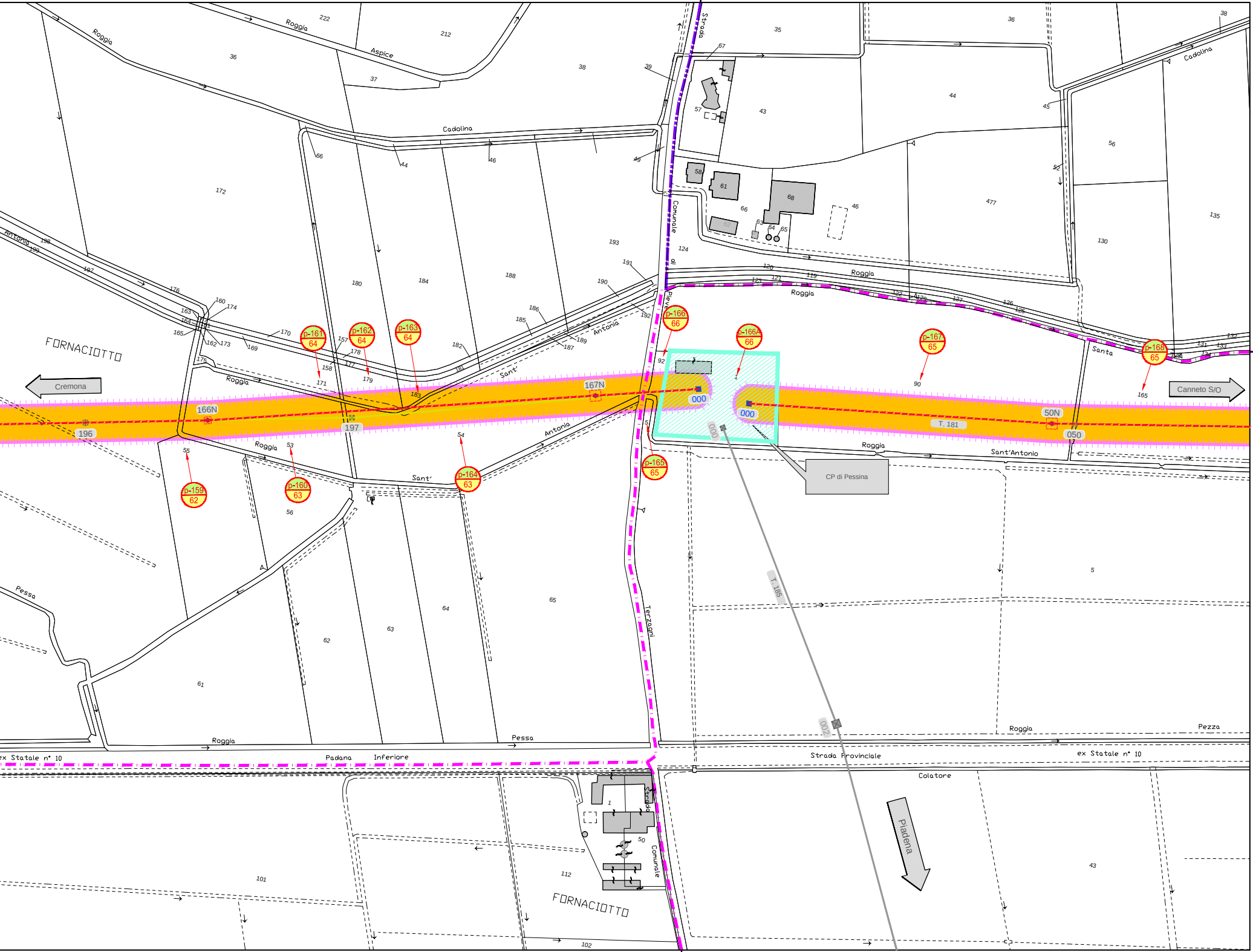
Roggia
Aspice
Cadolina
Strada
Comunale
di
Pieve
Terzagni
Roggia
Sant'Antonio
Santa
FORNACIOTTO
Cremona
Canneto S/O
p-159 62
p-160 63
p-161 64
p-162 64
p-163 64
p-164 63
p-165 65
p-166 66
p-166A 66
p-167 65
p-168 65
166N
167N
196
197
000
000
000
50N
050
T. 181
T. 185
002
CP di Pessina
Roggia
Pessa
ex Statale n° 10
Padana
Inferiore
Strada Provinciale
Colatore
Piadena
FORNACIOTTO
Comunale
Strada

Comune di CAPPELLA DE' PICENARDI (CR) F 1 | F 12 Comune di PESSINA CREMONESE (CR)

Comune di PESCAROLO (CR) F 17 | F 12 Comune di PESSINA CREMONESE (CR)

Quadro d'unione

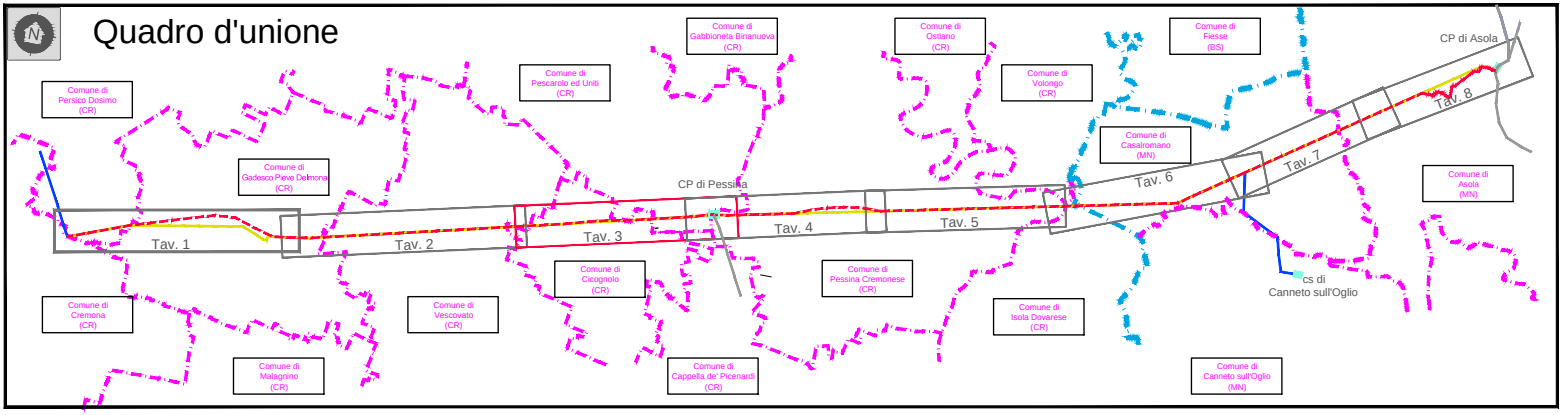
Comune di Persico Dosimo (CR)
Comune di Gadesco Pieve Delmona (CR)
Comune di Pescarolo ed Uniti (CR)
Comune di Gabbioneta Binanuova (CR)
Comune di Ostiano (CR)
Comune di Volongo (CR)
Comune di Fiesse (BS)
Comune di Casalromano (MN)
CP di Asola
Tav. 8
Tav. 7
Comune di Asola (MN)
Tav. 6
CP di Pessina
Tav. 1
Tav. 2
Tav. 3
Tav. 4
Tav. 5
cs di Canneto sull'Oglio
Comune di Cremona (CR)
Comune di Vescovato (CR)
Comune di Cicognolo (CR)
Comune di Pessina Cremonese (CR)
Comune di Isola Dovarese (CR)
Comune di Malagnino (CR)
Comune di Cappella de' Picenardi (CR)
Comune di Canneto sull'Oglio (MN)

Legenda

- Tratto di linea aerea a 132 kV esistente non interessato da modifiche
- Tratto di linea aerea a 132 kV in progetto
- Tratto di linea in cavo interrato a 132 kV in progetto
- Tratto di linea aerea a 132 kV da demolire
- Altre linee aeree AT non interessate dall'intervento
- Cabine Elettriche esistenti di proprieta' ENEL Distribuzione S.p.A.
- Confini Provinciali
- Confini Comunali
- Limite foglio

Dettaglio aree potenzialmente impegnate

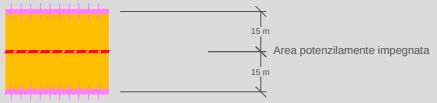
15 m
Area potenzilamente impegnata
15 m

p-01
01

Numero progessivo della particella interessata dalla servitu' di elettrodotto

Numero ditta catastale

Indica le mappe catastali interessate dall'area potenzialmente impegnata

GEOLINE
MEASUREMENTS
Via Solferino, 8 - 26012 Castelleone (CR)
Tel. 0374 57988 - Fax 0374 358358
C.F.: DND SNT 58R16 C153N - P.IVA: 01485420192
geoline.castelleone@gmail.com

Unità Progettazione Realizzazione Impianti
Il Responsabile
(P. ZANNI)

Rev.	Data	Descrizione della revisione	Elaborato	Verificato	Approvato
-	-	-	-	-	-
00	30/09/2019	Prima emissione	GEOLINE	F.Pedrinazzi	P.Zanni

Terna Rete Italia
TERNA GROUP

Direzione Territoriale Nord Ovest

UPRI

Impianto: Linee AT a Semplice Terna

Impianto	N.terna:	Tensione(kV):
Pessina - FS Cremona	657	132
Pessina - Canneto sull'Oglio	181	
Asola - Canneto sull'Oglio	184	

Titolo: Progetto di razionalizzazione delle linee aeree a 132 kV
nell'area ad Est di Cremona, previsto dal Piano di Sviluppo
della rete di trasmissione nazionale,
in provincia di Cremona e di Mantova.

Progetto definitivo
Planimetria catastale delle aree potenzialmente impegnate

Scale: 1:2000

Ricavato dal doc.:

Files: DE23181B1BBX00207_00_02.dwg

Formato: 2520 x 420

Foglio: 3 di 8

Identificativo documento: D E 23181B1 B BX 00207

TERNA si riserva a termini di legge la proprieta' di questo documento, con divieto di riprodurlo, di consegnarlo
o di renderlo comunque noto a Terzi senza preventiva autorizzazione.

Progetto:
TEBX10053
Linee 657/181/184 - Riassetto Cremona

Identificativi doc. esterno:
-