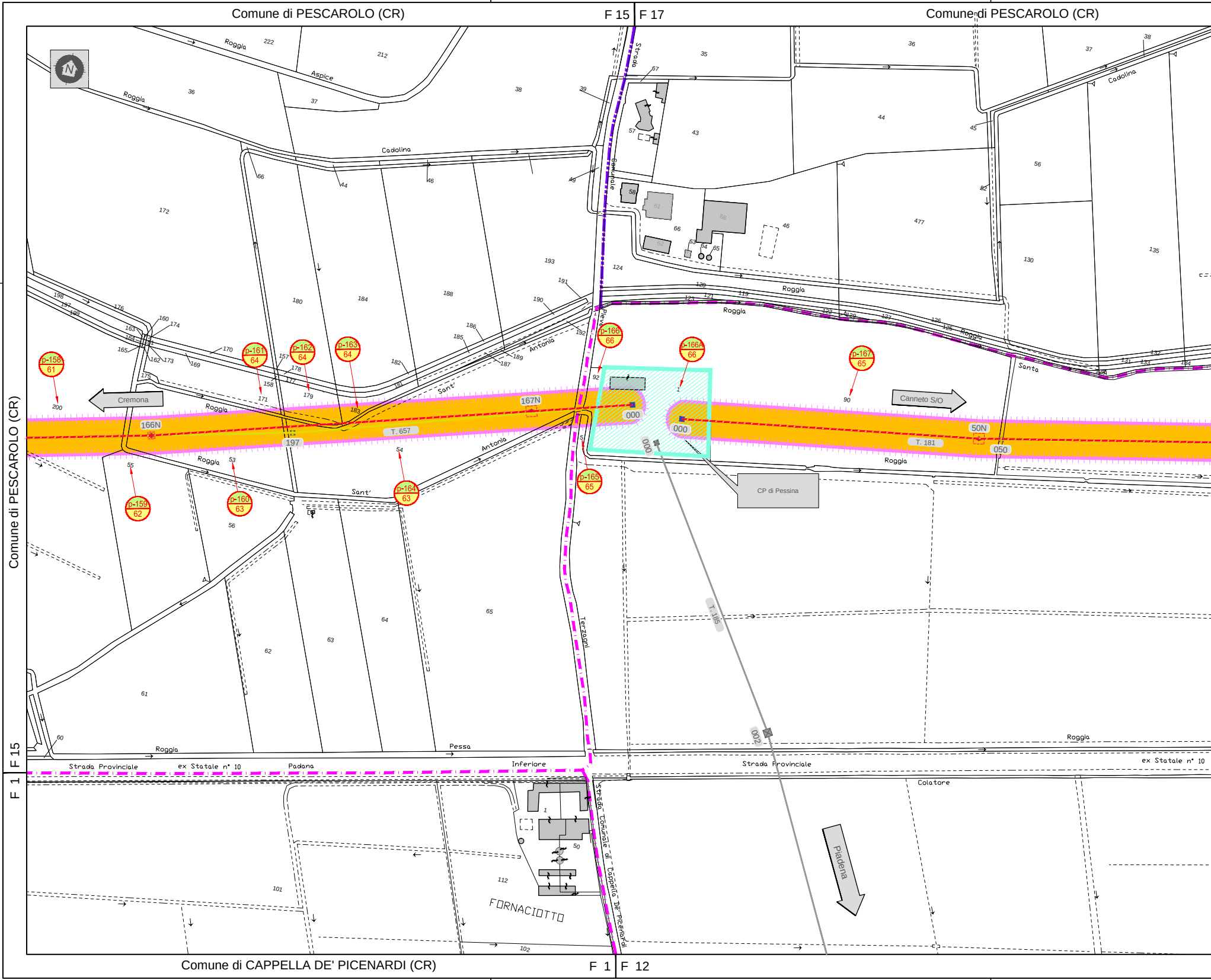
Comune di PESCAROLO (CR)
F 15
F 17
Comune di PESCAROLO (CR)
Comune di PESCAROLO (CR)
F 15
F 1
Comune di CAPPELLA DE' PICENARDI (CR)
F 1
F 12
N
Roggia
Aspice
Roggia
Cadolina
Cadolina
Strada
Comunale
Pieve
Terzagni
Roggia
Roggia
Santa
Sant'
Antonia
Sant'
Antonia
Roggia
Roggia
Roggia
Pessa
Roggia
Strada Provinciale
ex Statale n° 10
Padana
Inferiore
Strada Provinciale
ex Statale n° 10
Colatore
Strada Comunale di Cappella De' Picenardi
FORNACIOTTO
Cremona
Canneto S/O
Piadena
CP di Pessina
p-158
61
p-159
62
p-160
63
p-161
64
p-162
64
p-163
64
p-164
63
p-165
65
p-166
66
p-166A
66
p-167
65
166N
167N
197
T. 657
000
000
000
002
T. 185
50N
050
T. 181
222
212
36
37
38
39
67
35
36
37
38
43
44
45
56
57
58
61
68
66
63
64
65
46
477
52
130
135
124
120
119
123
121
122
127
126
125
131
133
132
134
172
66
44
46
49
193
191
190
192
180
184
188
186
185
187
189
182
181
183
198
197
199
176
160
174
163
164
165
161
162
173
169
170
157
178
177
158
171
179
175
200
92
1
90
5
55
53
56
54
65
64
63
62
61
60
1
50
112
101
102

F 17 | F 7 Comune di PESSINA CREMONESE (CR)

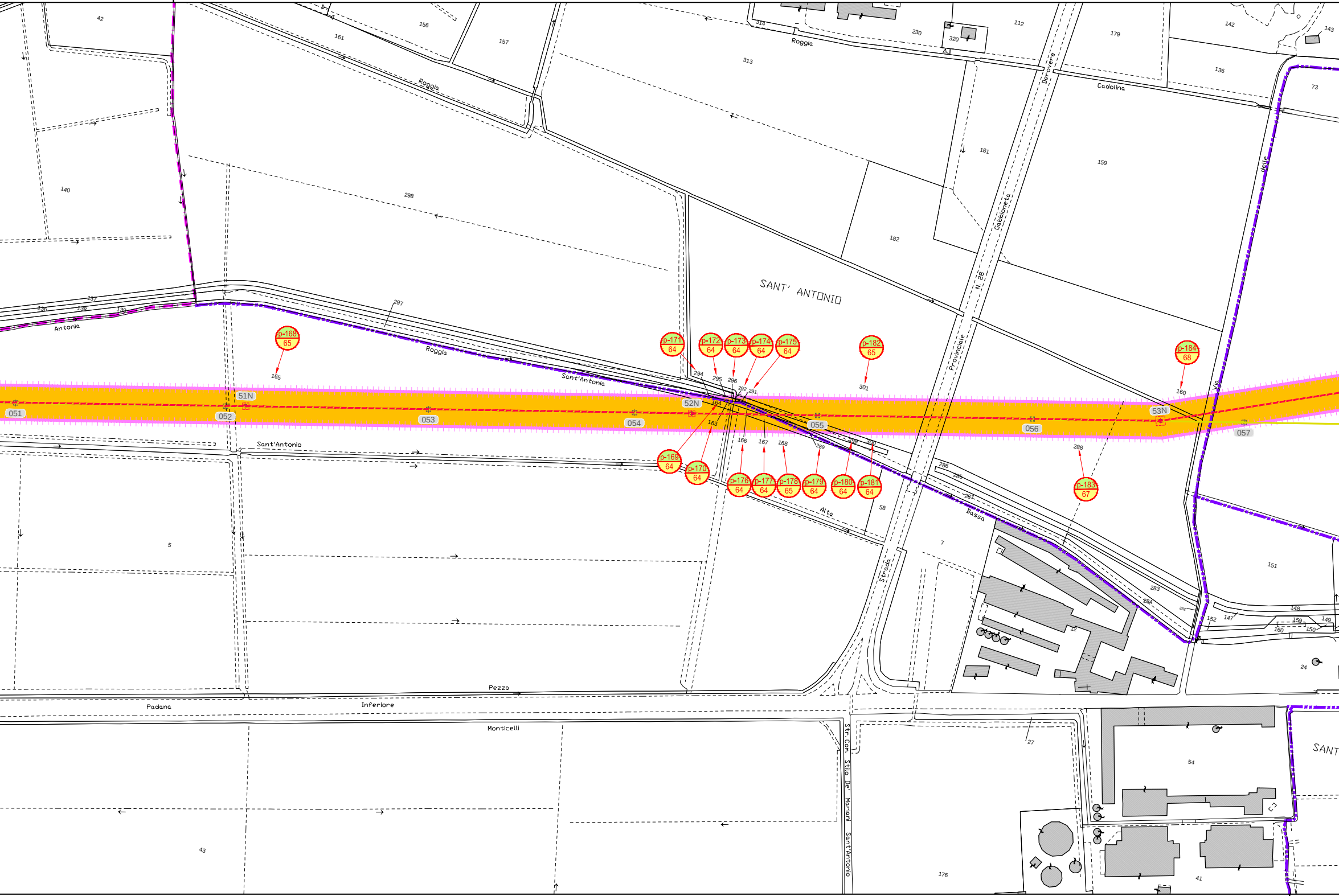

SANT' ANTONIO
Roggia
Roggia Cadolina
Roggia Sant'Antonia
Antonia
Sant'Antonio
Via delle
Strada Provinciale N. 28 Gabbioneta Derovere
Alta
Bassa
Strada
Padana Inferiore
Pezza
Monticelli
Str. Com. Stilo De' Mariani Sant'Antonio
051
052
51N
053
054
52N
055
056
53N
057
p-168 65
p-169 64
p-170 64
p-171 64
p-172 64
p-173 64
p-174 64
p-175 64
p-176 64
p-177 64
p-178 65
p-179 64
p-180 64
p-181 64
p-182 65
p-183 67
p-184 68
42
156
157
161
112
230
314
320
313
179
142
143
136
73
140
181
159
182
298
297
137
136
138
139
165
294
295
296
292
291
164
163
166
167
168
289
299
300
301
160
288
286
285
287
58
7
283
284
282
151
148
152
147
159
149
160
150
12
24
5
27
54
43
176
41
SANT

Comune di PESSINA CREMONESE (CR) F 12 | F 13

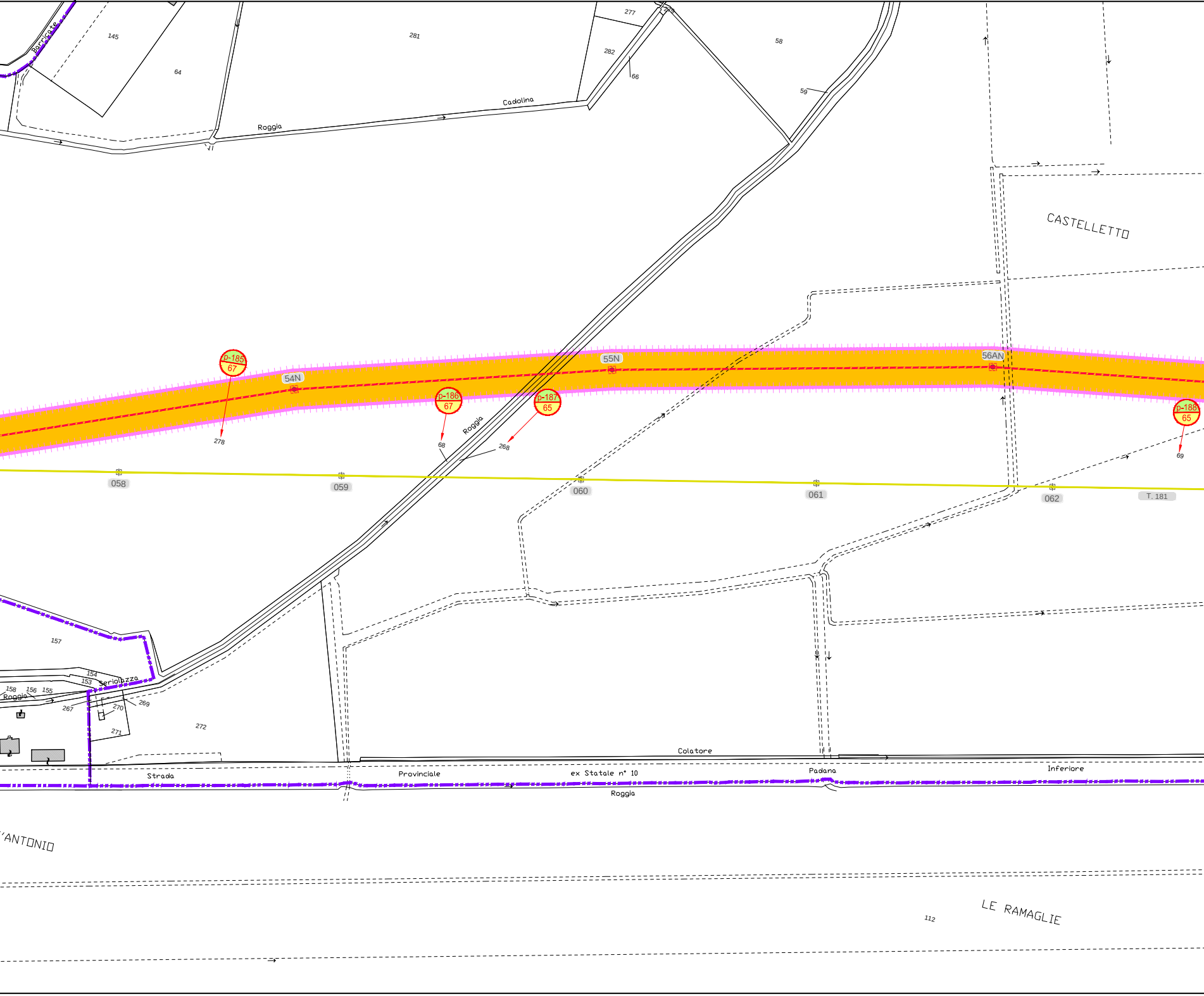
Barcicate
145
64
281
277
279
282
66
58
59
Roggia
Cadolina
CASTELLETTO
p-185
67
54N
278
p-186
67
68
Roggia
p-187
65
268
55N
56AN
p-188
65
69
058
059
060
061
062
T. 181
157
154
153
Seriolazza
158
156
155
Roggia
267
270
269
271
272
Colatore
Strada
Provinciale
ex Statale n° 10
Padana
Inferiore
Roggia
'ANTONIO
112
LE RAMAGLIE

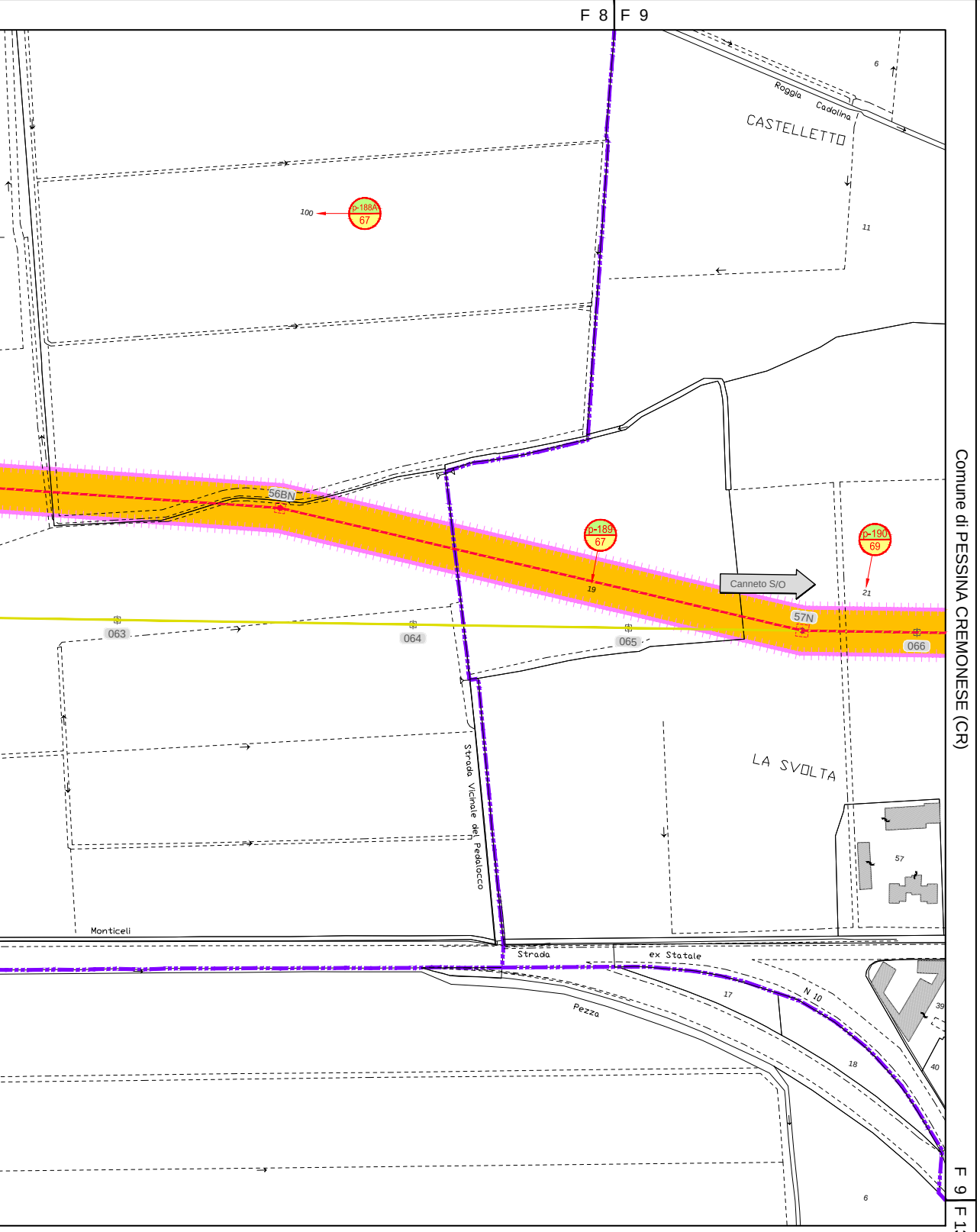
F 8
F 9
Roggia
Cadolina
CASTELLETTO
6
11
100
p-188A
67
56BN
p-189
67
19
p-190
69
21
Canneto S/O
57N
063
064
065
066
Strada Vicinale del Pedalocco
LA SVOLTA
57
Monticeli
Strada
ex Statale
N 10
Pezza
17
18
39
40
6
Comune di PESSINA CREMONESE (CR)
F 9
F 13

Quadro d'unione

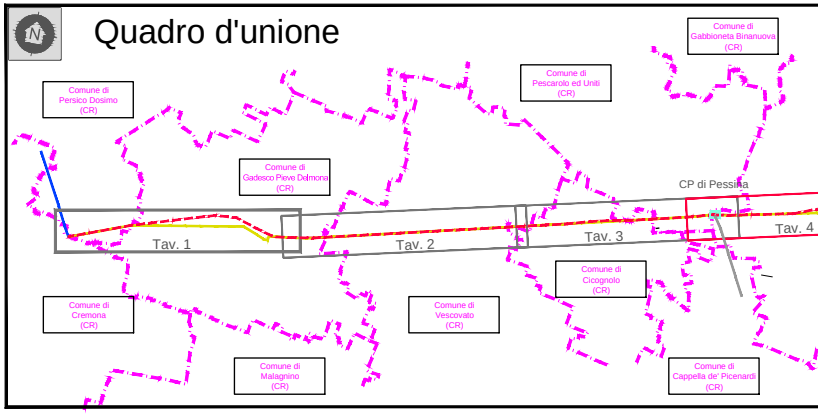
Comune di Persico Dosimo (CR)
Comune di Gadesco Pieve Delmona (CR)
Comune di Pescarolo ed Uniti (CR)
Comune di Gabbioneta Binanuova (CR)
CP di Pessina
Tav. 1
Tav. 2
Tav. 3
Tav. 4
Comune di Cremona (CR)
Comune di Malagnino (CR)
Comune di Vescovato (CR)
Comune di Cicognolo (CR)
Comune di Cappella de' Picenardi (CR)

Legenda

1	Tratto di linea aerea a 132 kV esistente non interessato da modifiche
1	Tratto di linea aerea a 132 kV in progetto
	Tratto di linea in cavo interrato a 132 kV in progetto
1	Tratto di linea aerea a 132 kV da demolire
1	Altre linee aeree AT non interessate dall'intervento
▨	Cabine Elettriche esistenti di proprieta' ENEL Distribuzione S.p.A.
	Confini Provinciali
	Confini Comunali
	Limite foglio

Dettaglio aree potenzialmente impegnate

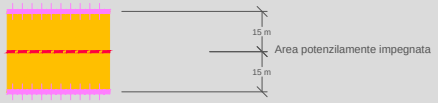
15 m
Area potenzilamente impegnata
15 m

p-01 / 01 — Numero progessivo della particella interessata dalla servitu' di elettrodotto / Numero ditta catastale — Indica le mappe catastali interessate dall'area potenzialmente impegnata

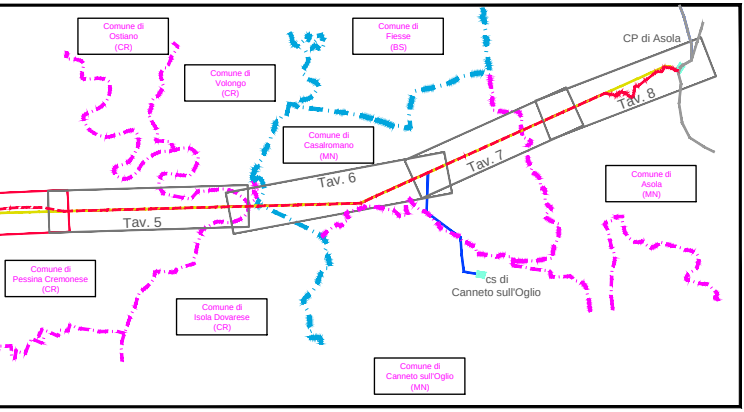
Comune di Ostiano (CR)
Comune di Volongo (CR)
Comune di Fiesse (BS)
Comune di Casalromano (MN)
CP di Asola
Tav. 8
Tav. 7
Tav. 6
Tav. 5
Comune di Asola (MN)
Comune di Pessina Cremonese (CR)
Comune di Isola Dovarese (CR)
cs di Canneto sull'Oglio
Comune di Canneto sull'Oglio (MN)

GEOLINE
MEASUREMENTS
Via Solferino, 8 - 26012 Castelleone (CR)
Tel. 0374 57988 - Fax 0374 358358
C.F.: DND SNT 58R16 C153N - P.IVA: 01485420192
geoline.castelleone@gmail.com

Unità Progettazione Realizzazione Impianti
Il Responsabile
Pier Luigi Zanni
(P. ZANNI)

-	-	-	-	-	-
00	30/09/2019	Prima emissione	GEOLINE	F.Pedrinazzi	P.Zanni
Rev.	Data	Descrizione della revisione	Elaborato	Verificato	Approvato

Terna Rete Italia
TERNA GROUP

Direzione Territoriale Nord Ovest

UPRI

Impianto: Linee AT a Semplice Terna
Pessina - FS Cremona
Pessina - Canneto sull'Oglio
Asola - Canneto sull'Oglio

N.terna:
657
181
184

Tensione(kV): 132

Titolo: Progetto di razionalizzazione delle linee aeree a 132 kV
nell'area ad Est di Cremona, previsto dal Piano di Sviluppo
della rete di trasmissione nazionale,
in provincia di Cremona e di Mantova.

Progetto definitivo
Planimetria catastale delle aree potenzialmente impegnate

Scale: 1:2000

Ricavato dal doc.:

Files: DE23181B1BBX00207_00_03.dwg

Formato: 2310 x 420

Foglio: 4 di 8

Identificativo documento: D E 23181B1 B BX 00207

TERNA si riserva a termini di legge la proprieta' di questo documento, con divieto di riprodurlo, di consegnarlo
o di renderlo comunque noto a Terzi senza preventiva autorizzazione.

Progetto:
TEBX10053
Linee 657/181/184 - Riassetto Cremona

Identificativi doc. esterno:
-