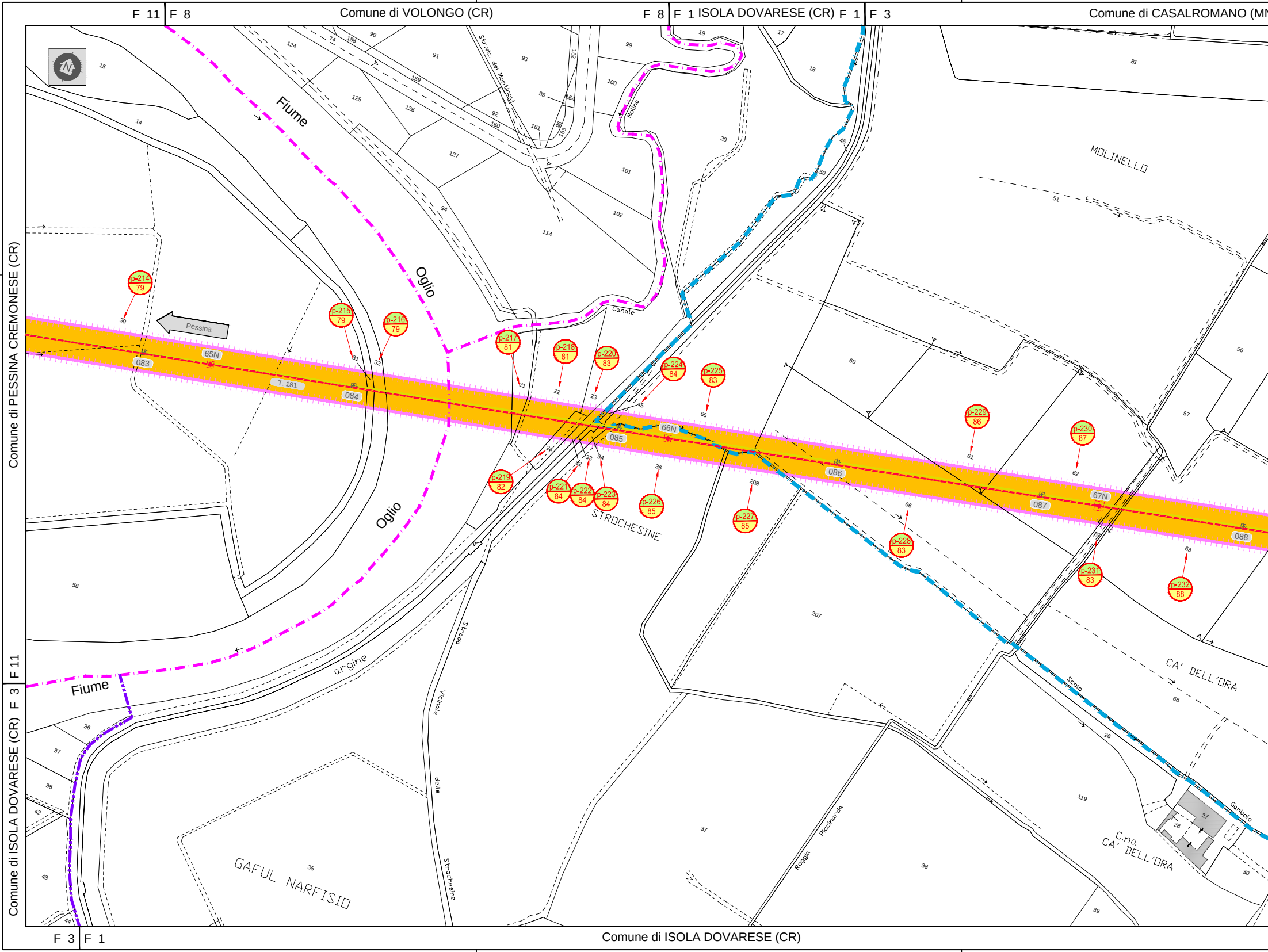
F 11
F 8
Comune di VOLONGO (CR)
F 8
F 1
ISOLA DOVARESE (CR)
F 1
F 3
Comune di CASALROMANO (MN
Comune di PESSINA CREMONESE (CR)
F 11
F 3
Comune di ISOLA DOVARESE (CR)
F 3
F 1
Comune di ISOLA DOVARESE (CR)
N
Fiume
Oglio
Oglio
Fiume
Pessina
65N
66N
67N
083
084
085
086
087
088
T. 181
p-214 79
p-215 79
p-216 79
p-217 81
p-218 81
p-219 82
p-220 83
p-221 84
p-222 84
p-223 84
p-224 84
p-225 83
p-226 85
p-227 85
p-228 83
p-229 86
p-230 87
p-231 83
p-232 88
Str. vic. dei Montinovi
Canale
Molina
MOLINELLO
STROCHESINE
argine
Strada Vicinale delle Strochesine
GAFUL NARFISIO
Roggia Piccinarda
Scolo Gambolo
CA' DELL'ORA
C.na CA' DELL'ORA

N) F 3 | F 5 Comune di CASALROMANO (MN) F 5 | F 4 Comune di CASALROMANO (MN)

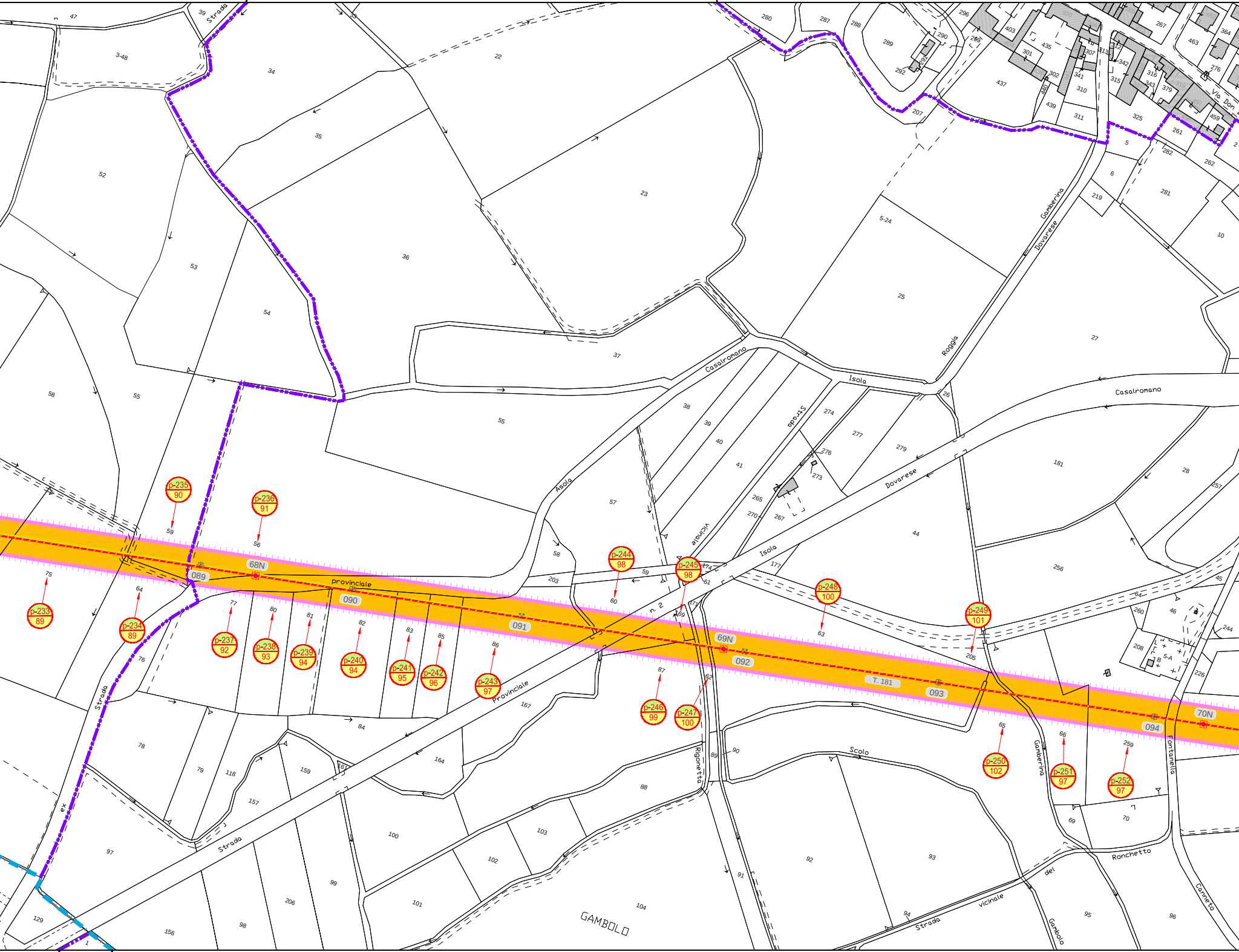
p-233
89
p-234
89
p-235
90
p-236
91
p-237
92
p-238
93
p-239
94
p-240
94
p-241
95
p-242
96
p-243
97
p-244
98
p-245
98
p-246
99
p-247
100
p-248
100
p-249
101
p-250
102
p-251
97
p-252
97
68N
69N
70N
089
090
091
092
093
094
T. 181
Strada
Asola
Casalromano
Isola
Dovarese
Gamberina
Roggia
Strada
vicinale
n. 2
provinciale
Provinciale
Strada
Scolo
Rigonetto
Gamberina
Fontanella
Ronchetto
del
Gambolo
Strada
vicinale
Canneto
GAMBOLO
ex
Strada
Via Don

F 1 | F 2 | F 5 Comune di CASALROMANO (MN)

F 4 | F 7 Comune di CASALROMANO (MN)

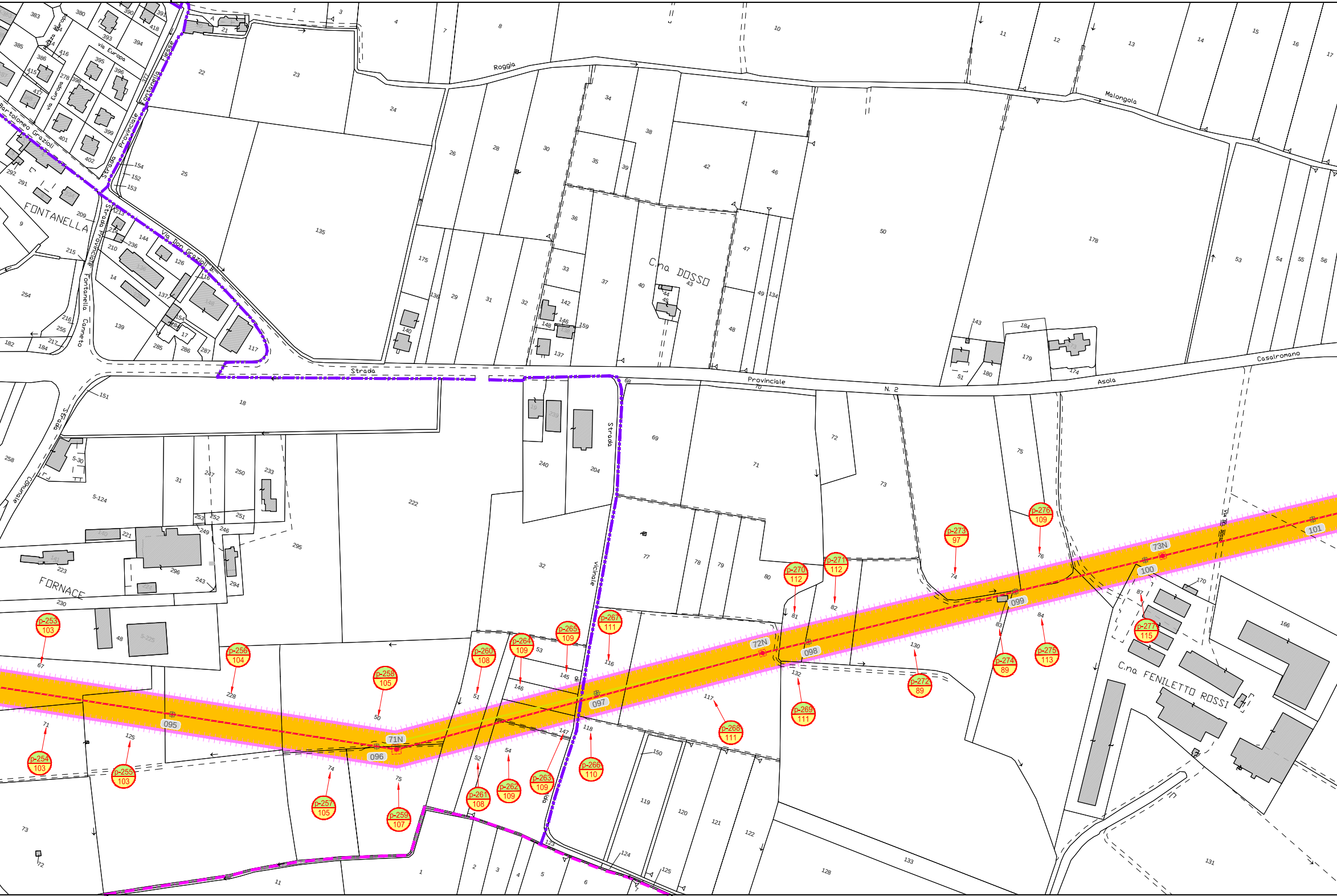
FONTANELLA
Strada Provinciale Fontanella
Via Don Grazioli
Bartolomeo Grazioli
Via Europa
Roggia
Malongola
C.na DOSSO
Strada Provinciale N. 2 Asola Casalromano
Strada Comunale
Strada Vicinale
FORNACE
C.na FENILETTO ROSSI
095
096
71N
097
72N
098
099
73N
100
101
p-253 103
p-254 103
p-255 103
p-256 104
p-257 105
p-258 105
p-259 107
p-260 108
p-261 108
p-262 109
p-263 109
p-264 109
p-265 109
p-266 110
p-267 111
p-268 111
p-269 111
p-270 112
p-271 112
p-272 89
p-273 97
p-274 89
p-275 113
p-276 109
p-277 115

F 5 | F 5 Comune di CANNETO SULL'OGLIO (MN) F 5 | F 7 Comune di CASALROMANO

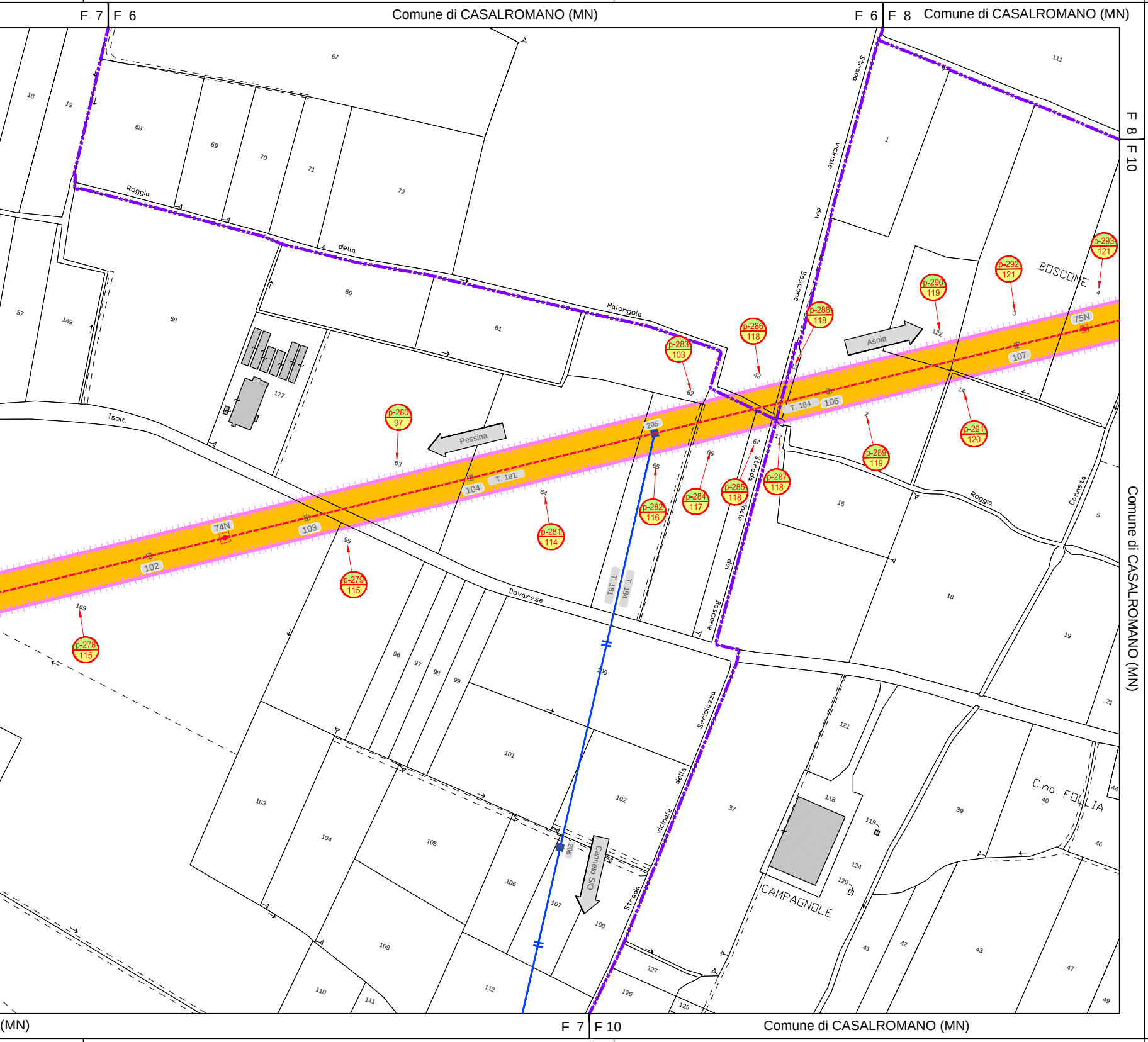
F 7
F 6
Comune di CASALROMANO (MN)
F 6
F 8
Comune di CASALROMANO (MN)
F 8
F 10
Comune di CASALROMANO (MN)
(MN)
F 7
F 10
Comune di CASALROMANO (MN)
Roggia della Malongola
Strada vicinale del Boscone
Isola
Dovarese
Roggia
Conneta
Seriolazza
Strada vicinale della
BOSCONE
C.na FOLLIA
CAMPAGNOLE
Pessina
Asola
Canneto S/O
74N
75N
102
103
104
105
106
107
T. 181
T. 184
205
206
p-278 115
p-279 115
p-280 97
p-281 114
p-282 116
p-283 103
p-284 117
p-285 118
p-286 118
p-287 118
p-288 118
p-289 119
p-290 119
p-291 120
p-292 121
p-293 121
18
19
57
149
58
68
69
70
71
72
67
60
61
177
62
63
64
65
66
67
43
17
169
95
96
97
98
99
100
101
102
103
104
105
106
107
108
109
110
111
112
37
118
119
120
121
124
125
126
127
1
111
122
2
3
4
14
16
18
19
21
5
39
40
41
42
43
44
46
47
49

Quadro d'unione

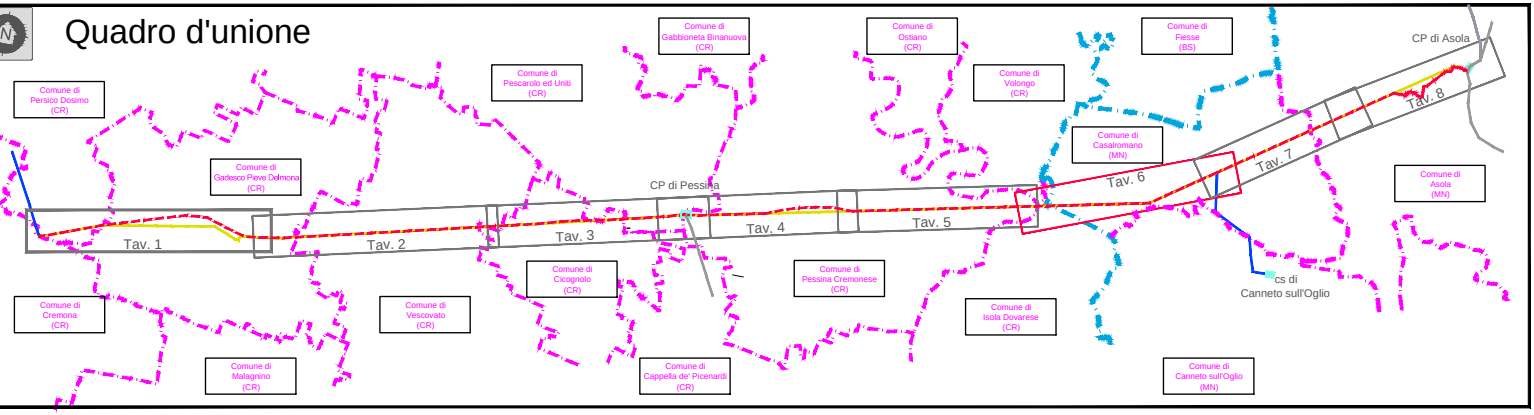
N
Comune di Persico Dosimo (CR)
Comune di Gadesco Pieve Delmona (CR)
Comune di Pescarolo ed Uniti (CR)
Comune di Gabbioneta Binanuova (CR)
Comune di Ostiano (CR)
Comune di Volongo (CR)
Comune di Fiesse (BS)
Comune di Casalromano (MN)
CP di Asola
Comune di Asola (MN)
CP di Pessina
Tav. 1
Tav. 2
Tav. 3
Tav. 4
Tav. 5
Tav. 6
Tav. 7
Tav. 8
cs di Canneto sull'Oglio
Comune di Cremona (CR)
Comune di Malagnino (CR)
Comune di Vescovato (CR)
Comune di Cicognolo (CR)
Comune di Cappella de' Picenardi (CR)
Comune di Pessina Cremonese (CR)
Comune di Isola Dovarese (CR)
Comune di Canneto sull'Oglio (MN)

Legenda

1 ━■━	Tratto di linea aerea a 132 kV esistente non interessato da modifiche
1 ╍■╍	Tratto di linea aerea a 132 kV in progetto
╍╍╍	Tratto di linea in cavo interrato a 132 kV in progetto
1 ━■━	Tratto di linea aerea a 132 kV da demolire
1 ━■━	Altre linee aeree AT non interessate dall'intervento
▨	Cabine Elettriche esistenti di proprieta' ENEL Distribuzione S.p.A.
━ · ━ ·	Confini Provinciali
━ · ━ ·	Confini Comunali
━ ·· ━	Limite foglio

Dettaglio aree potenzialmente impegnate

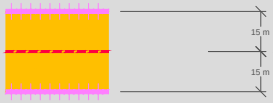

Area potenzilamente impegnata

p-01 / 01 — Numero progessivo della particella interessata dalla servitu' di elettrodotto / Numero ditta catastale — Indica le mappe catastali interessate dall'area potenzialmente impegnata

GEOLINE
MEASUREMENTS
Via Solferino, 8 - 26012 Castelleone (CR)
Tel. 0374 57988 - Fax 0374 358358
C.F.: DND SNT 58R16 C153N - P.IVA: 01485420192
geoline.castelleone@gmail.com

Unità Progettazione Realizzazione Impiant.
Il Responsabile
Pier Luigi Zanni
(P. ZANNI)

-	-	-	-	-	-
00	30/09/2019	Prima emissione	GEOLINE	F.Pedrinazzi	P.Zanni
Rev.	Data	Descrizione della revisione	Elaborato	Verificato	Approvato

Terna Rete Italia
TERNA GROUP

Direzione Territoriale Nord Ovest

UPRI

Impianto: Linee AT a Semplice Terna
Pessina - FS Cremona
Pessina - Canneto sull'Oglio
Asola - Canneto sull'Oglio

N.terna: 657 181 184

Tensione(kV): 132

Titolo: Progetto di razionalizzazione delle linee aeree a 132 kV
nell'area ad Est di Cremona, previsto dal Piano di Sviluppo
della rete di trasmissione nazionale,
in provincia di Cremona e di Mantova.

Progetto definitivo
Planimetria catastale delle aree potenzialmente impegnate

Scale: 1:2000

Ricavato dal doc.:

Files: DE23181B1BBX00207_00_05.dwg

Formato: 2520 x 420

Foglio: 6 di 8

Identificativo documento: D E 23181B1 B BX 00207

TERNA si riserva a termini di legge la proprieta' di questo documento, con divieto di riprodurlo, di consegnarlo
o di renderlo comunque noto a Terzi senza preventiva autorizzazione.

Progetto:
TEBX10053
Linee 657/181/184 - Riassetto Cremona

Identificativi doc. esterno:
-