Comune di PERSICO DOSIMO (CR)

F 19 | F 20

F 19 | F 11

Comune di CREMONA

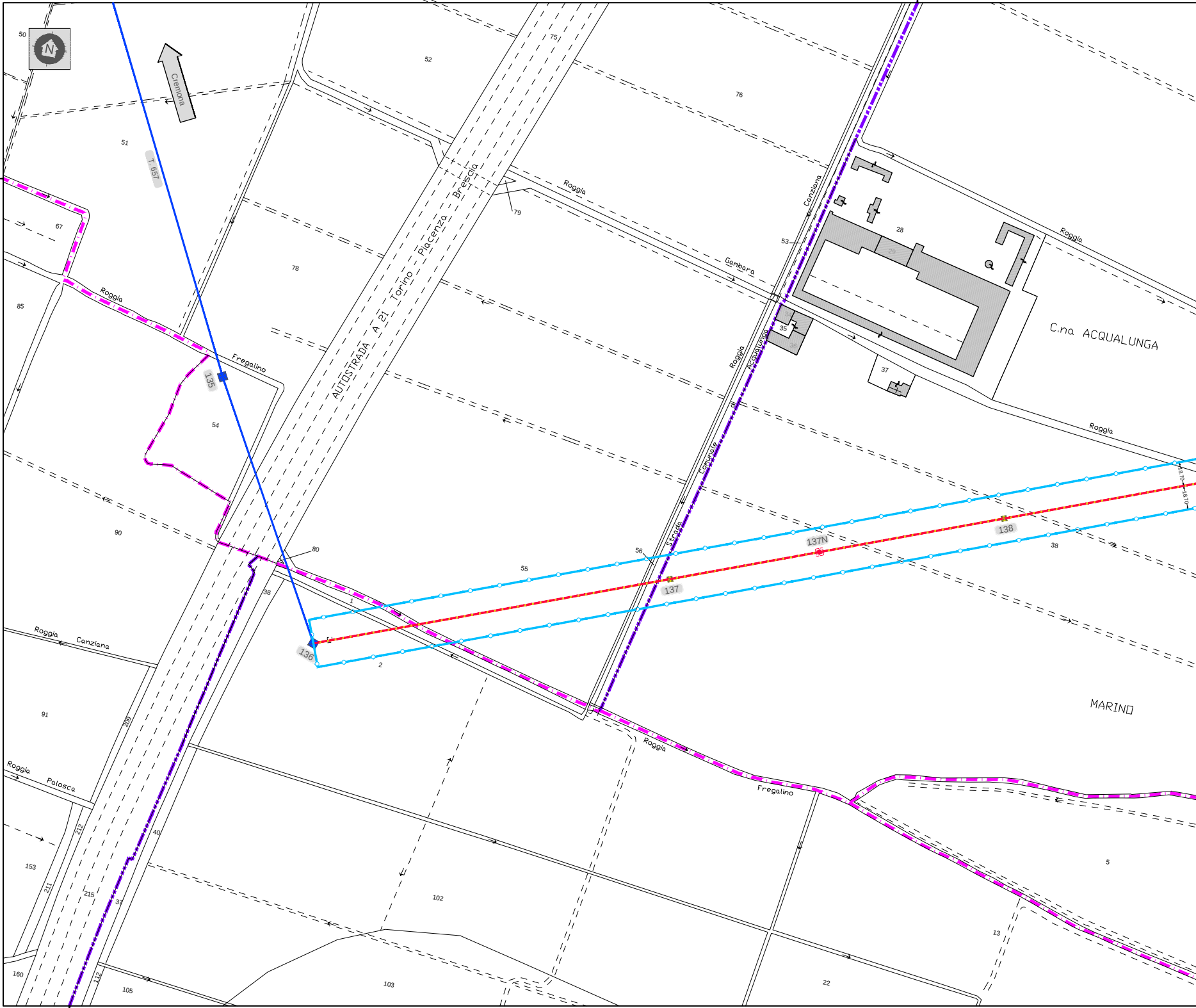

N
Cremona
T. 657
50
51
52
75
76
67
85
78
79
54
Roggia Fregalino
135
AUTOSTRADA A 21 Torino - Piacenza - Brescia
Roggia Gambara
Roggia Canziana
53
28
29
35
36
37
C.na ACQUALUNGA
Roggia
Roggia
Roggia Acqualunga
Strada Comunale di
56
55
80
38
1
2
136
137
137N
138
38
90
Roggia Canziana
91
209
Roggia Palosca
212
40
153
211
215
37
160
112
105
103
102
Roggia Fregalino
MARINO
5
13
22

F 11 | F 12

Comune di CREMONA

Comune di PERSICO DOSIMO (CR) F 20 | F 12

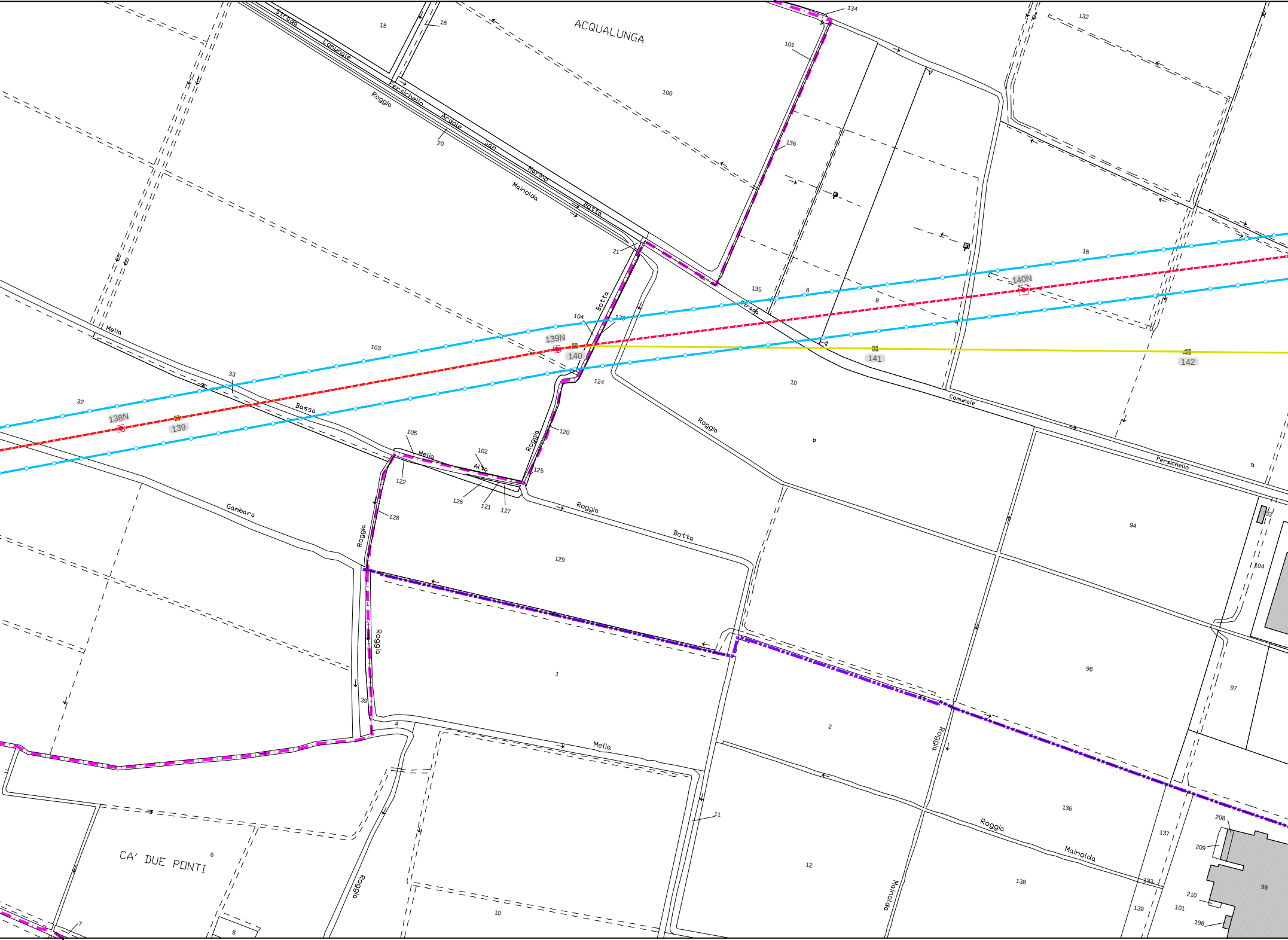
ACQUALUNGA
Strada Comunale Persichello Ardole San Marino Botta
Roggia Mainolda
Botta
Roggia
Mella Bassa
Mella Alta
Gambara
Roggia Botta
Strada Comunale Persichello
Roggia
Roggia
Melia
Roggia
Roggia Mainolda
Mainolda
Roggia
CA' DUE PONTI
138N
139
139N
140
140N
141
142
15
16
100
101
134
136
132
20
21
104
135
8
9
16
103
33
32
105
102
122
126
121
127
120
125
124
10
128
129
1
39
4
2
11
12
136
137
138
133
139
94
104
96
97
98
208
209
210
101
198
6
7
8
10

F 12 | F 17 Comune di GADESCO PIEVE DELMONA

Comune di GADESCO PIEVE DELMONA (CR) F 12 | F 14 Comune di GADESCO P

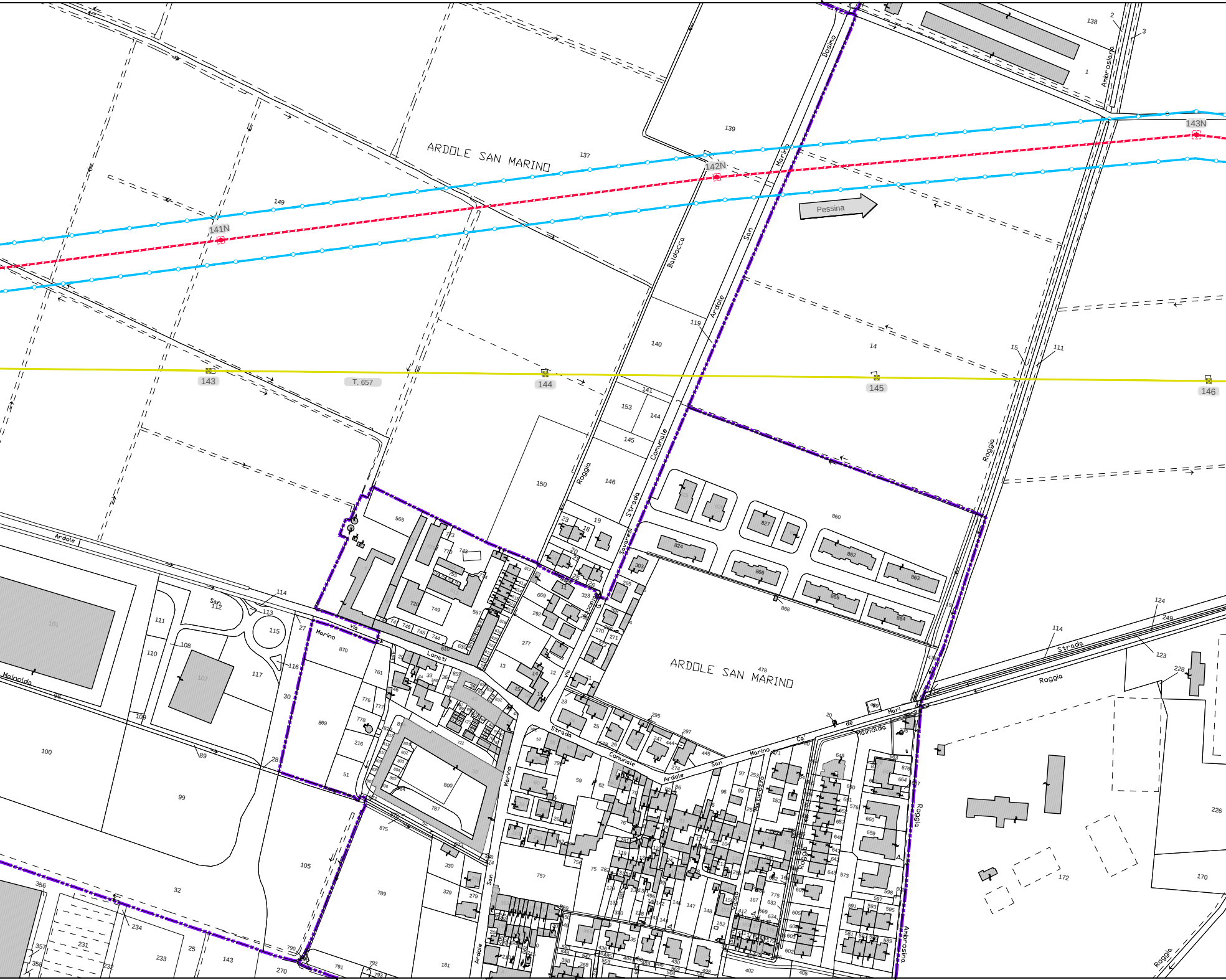
ARDOLE SAN MARINO
Pessina
141N
142N
143N
143
T. 657
144
145
146
149
137
138
139
140
14
Strada Comunale Ardole San Marino
Baldocca
Dosina
Ambrosiana
Roggia
Strada Savaresi
Via Lonati
Via San Marino
Ardole
Mainolda
Strada Comunale San Marino
Ca' de Mari
Strada
Roggia Ambrosina
Vicolo Disturazzo
Roggia
478
860
862
863
864
865
866
824
827
868
565
749
800
870
869
875
789
757
99
100
105
101
107
32

F 17 | F 13 Comune di GADESCO PIEVE DELMONA F 13 | F 14

IEVE DELMONA (CR) F 14 | F 8 F 8 | F 9 Comune di GADESCO PIEVE DELMONA (CR)

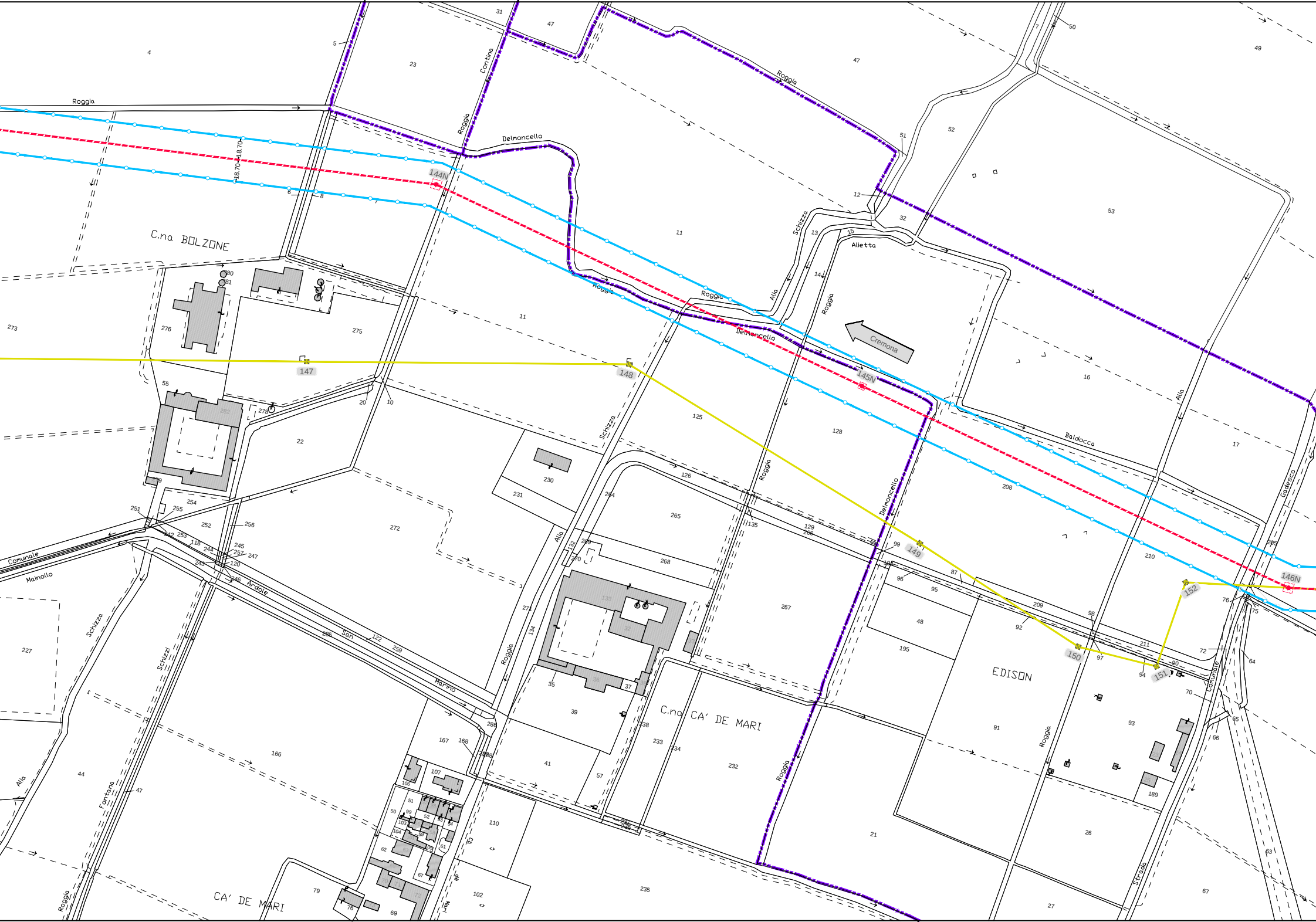

C.na BOLZONE
C.na CA' DE MARI
CA' DE MARI
EDISON
Roggia
Delmoncello
Roggia Contina
Roggia Schizza
Alietta
Roggia Alla
Baldocca
Cremona
Comunale Mainolla
San Marino
Ardole
Strada Comunale Gadesco
Fontana
18.70-18.70
144N
145N
146N
147
148
149
150
151
152

Comune di GADESCO PIEVE DELMONA F 14 | F 15 Com

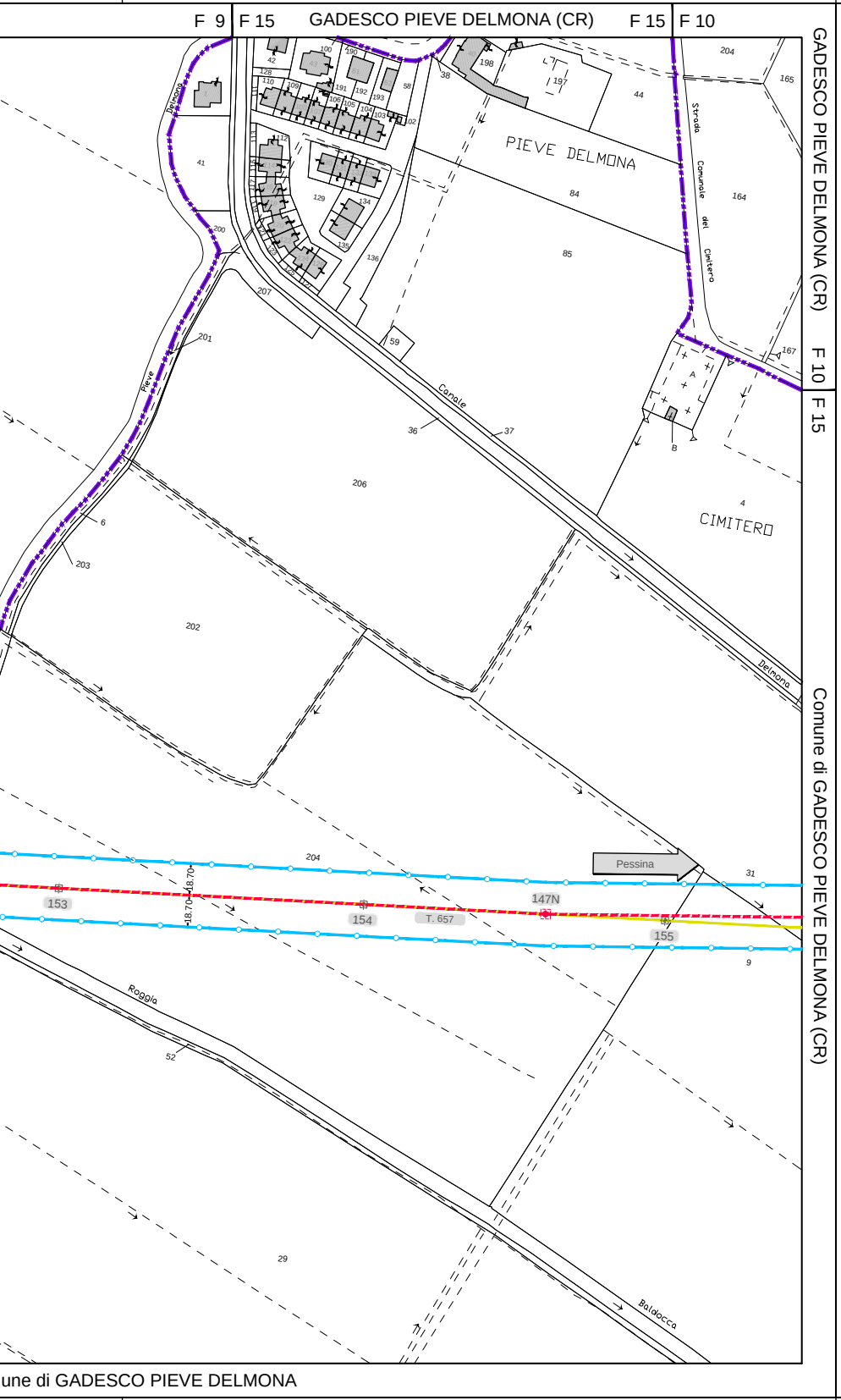
F 9
F 15
GADESCO PIEVE DELMONA (CR)
F 15
F 10
GADESCO PIEVE DELMONA (CR)
F 10
F 15
Comune di GADESCO PIEVE DELMONA (CR)
PIEVE DELMONA
CIMITERO
Strada Comunale del Cimitero
Delmona
Pieve
Canale
Delmona
Roggia
Baldocca
Pessina
153
154
147N
T. 657
155
18.70
18.70
204
41
200
201
207
6
203
202
206
36
37
59
85
84
164
165
167
4
31
9
52
29
198
197
44
38
une di GADESCO PIEVE DELMONA

Quadro d'unione

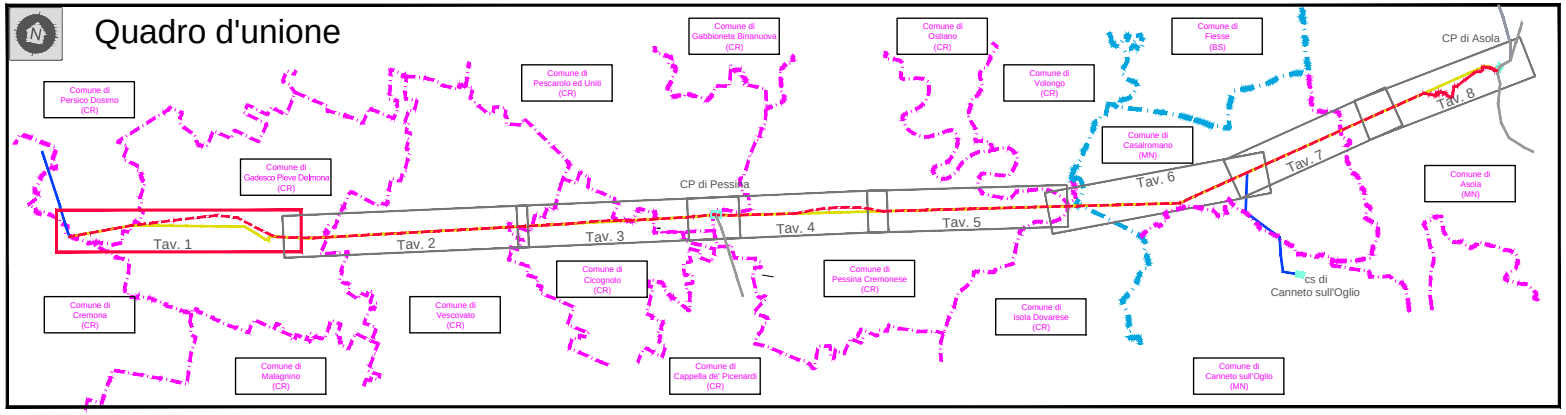
N
Comune di Persico Dosimo (CR)
Comune di Gadesco Pieve Delmona (CR)
Comune di Cremona (CR)
Comune di Malagnino (CR)
Comune di Vescovato (CR)
Comune di Pescarolo ed Uniti (CR)
Comune di Gabbioneta Binanuova (CR)
Comune di Cicognolo (CR)
Comune di Cappella de' Picenardi (CR)
CP di Pessina
Comune di Pessina Cremonese (CR)
Comune di Ostiano (CR)
Comune di Volongo (CR)
Comune di Isola Dovarese (CR)
Comune di Fiesse (BS)
Comune di Casalromano (MN)
Comune di Canneto sull'Oglio (MN)
cs di Canneto sull'Oglio
Comune di Asola (MN)
CP di Asola
Tav. 1
Tav. 2
Tav. 3
Tav. 4
Tav. 5
Tav. 6
Tav. 7
Tav. 8

Legenda

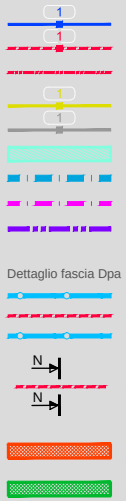

- Tratto di linea aerea a 132 kV esistente non interessato da modifiche
- **Tratto di linea aerea a 132 kV in progetto**
- Tratto di linea in cavo interrato a 132 kV in progetto
- Tratto di linea aerea a 132 kV da demolire
- Altre linee aeree AT non interessate dall'intervento
- Cabine Elettriche esistenti di proprieta' ENEL Distribuzione S.p.A.
- Confini Provinciali
- Confini Comunali
- Limite foglio

Dettaglio fascia Dpa

Dpa (Vedi elaborato "Relazione del campo elettrico e magnetico T.657"

Sezione di verifica della simulazione del campo elettico e magnetico

- 🟧 Edifici con presenza di persone superiore a 4 ore giornaliere (sensibili) di interesse ai fini della normativa sui limiti di esposizione al campo elettrico e magnetico secondo il D.P.C.M. 8 luglio 2003
- 🟩 Edifici con presenza di persone inferiore a 4 ore giornaliere (non sensibili) di interesse ai fini della normativa sui limiti di esposizione al campo elettrico e magnetico secondo il D.P.C.M. 8 luglio 2003

GEOLINE
MEASUREMENTS
Via Solferino, 8 - 26012 Castelleone (CR)
Tel. 0374 57988 - Fax 0374 358358
C.F.: DND SNT 58R16 C153N - P.IVA: 01485420192
geoline.castelleone@gmail.com

Unità Progettazione Realizzazione Impianti
Il Responsabile
Pier Luigi Zanni
(P. ZANNI)

-	-	-	-	-	-
00	30/09/2019	Prima emissione	GEOLINE	F.Pedrinazzi	P.Zanni
Rev.	Data	Descrizione della revisione	Elaborato	Verificato	Approvato

Terna Rete Italia
TERNA GROUP

Direzione Territoriale Nord Ovest

UPRI

Impianto: Linee AT a Semplice Terna
Pessina - FS Cremona
Pessina - Canneto sull'Oglio
Asola - Canneto sull'Oglio

N.terna:
657
181
184

Tensione(kV): 132

Titolo: Progetto di razionalizzazione delle linee aeree a 132 kV
nell'area ad Est di Cremona, previsto dal Piano di Sviluppo
della rete di trasmissione nazionale,
in provincia di Cremona e di Mantova.

Progetto definitivo
Planimetria catastale con fascia Dpa

Scale: 1:2000

Ricavato dal doc.:

Files: DE23181B1BBX00208_00_00.dwg

Formato: 2730 x 420

Foglio: 1 di 8

Identificativo documento: D E 23181B1 B BX 00208

TERNA si riserva a termini di legge la proprieta' di questo documento, con divieto di riprodurlo, di consegnarlo
o di renderlo comunque noto a Terzi senza preventiva autorizzazione.

Progetto:
TEBX10053
Linee 657/181/184 - Riassetto Cremona

Identificativi doc. esterno:
-