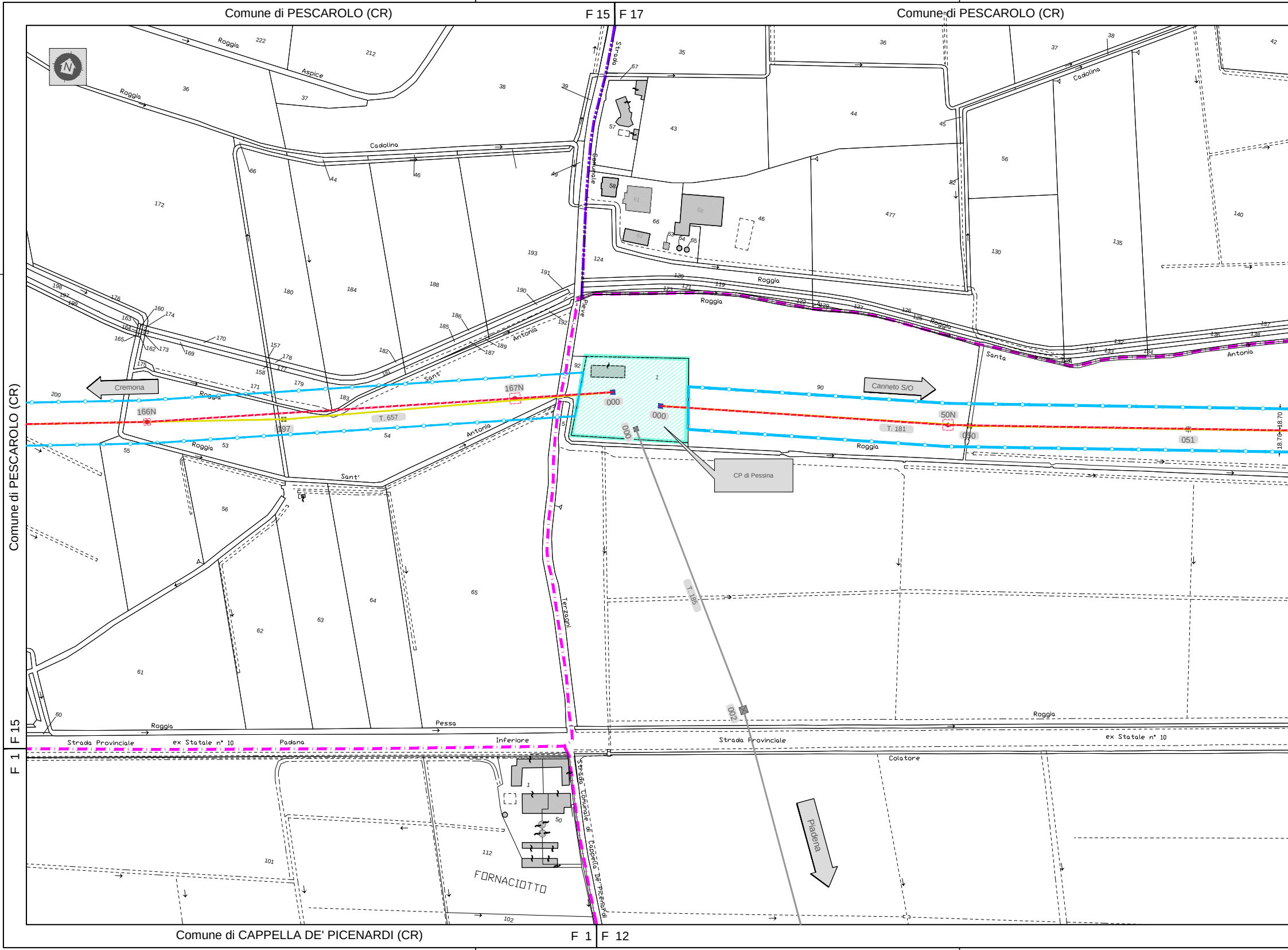
Comune di PESCAROLO (CR)
F 15
F 17
Comune di PESCAROLO (CR)
Comune di PESCAROLO (CR)
F 15
F 1
Comune di CAPPELLA DE' PICENARDI (CR)
F 1
F 12
N
Roggia Aspice
Roggia Cadolina
Strada Comunale Pieve Terzagni
Roggia Santa Antonia
Roggia Sant' Antonia
Cremona
Canneto S/O
Piadena
CP di Pessina
166N
167N
50N
197
000
000
000
050
051
002
T. 657
T. 181
T. 185
18.70
18.70
Roggia Pessa
Strada Provinciale ex Statale n° 10 Padana Inferiore
Strada Provinciale
ex Statale n° 10
Colatore
Strada Comunale di Cappella De' Picenardi
FORNACIOTTO

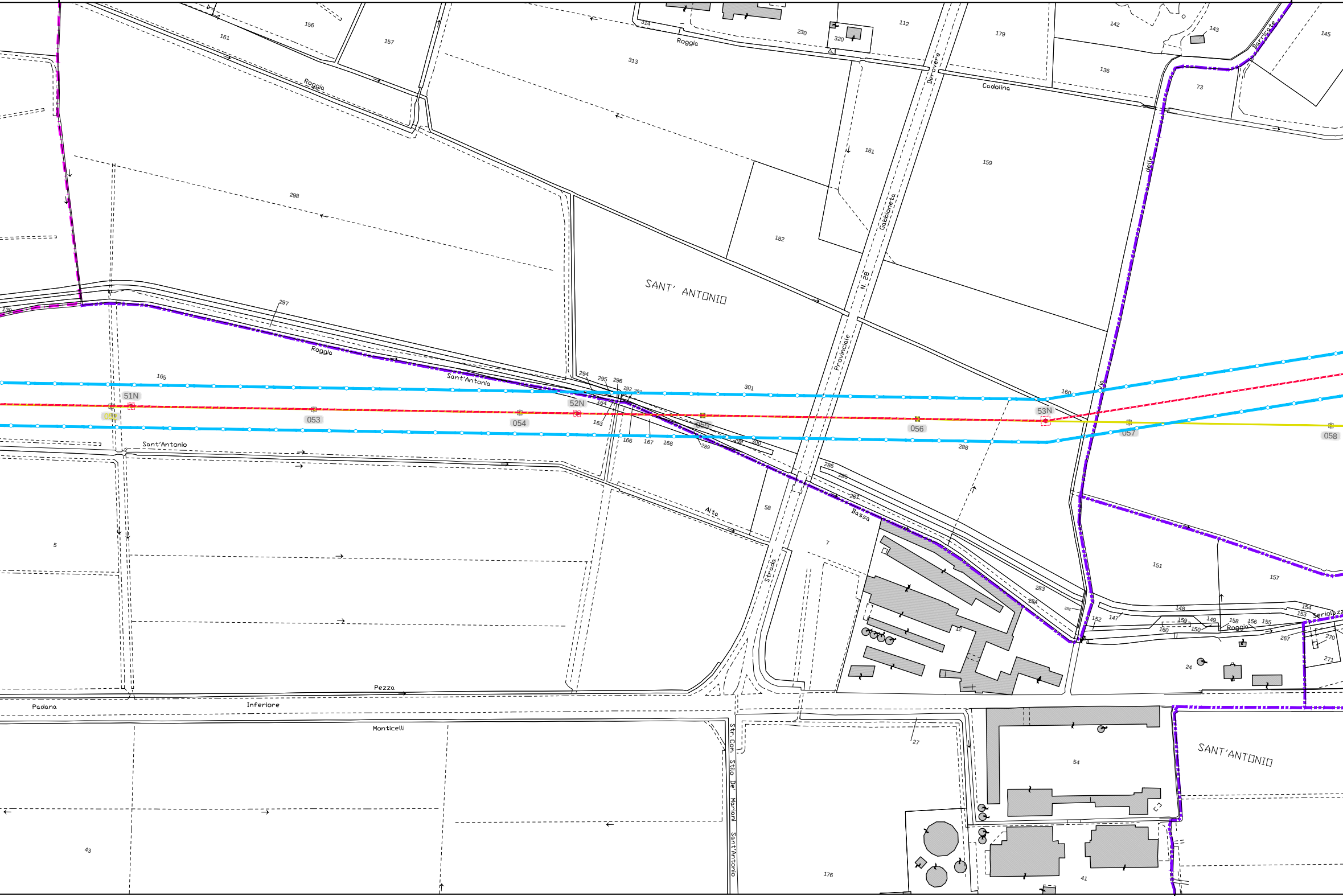
156
161
157
314
Roggia
230
320
112
179
142
143
145
Barcinate
313
Roggia
Derovere
136
73
Cadolina
181
159
delle
298
182
Gabbioneta
SANT' ANTONIO
N. 28
Provinciale
Via
139
297
Roggia
Sant'Antonia
165
51N
294
295
296
292
291
301
160
52N
164
053
054
163
055
056
53N
057
058
166
167
168
289
299
300
288
Sant'Antonio
286
285
287
Bassa
Alta
58
7
5
Strada
151
157
283
284
282
12
152
147
148
154
153
Seriolazz
159
149
158
156
155
160
150
Roggia
267
270
271
24
Pezza
Padana
Inferiore
Monticelli
Str. Com. Stilo De' Mariani Sant'Antonio
27
54
SANT'ANTONIO
43
176
41

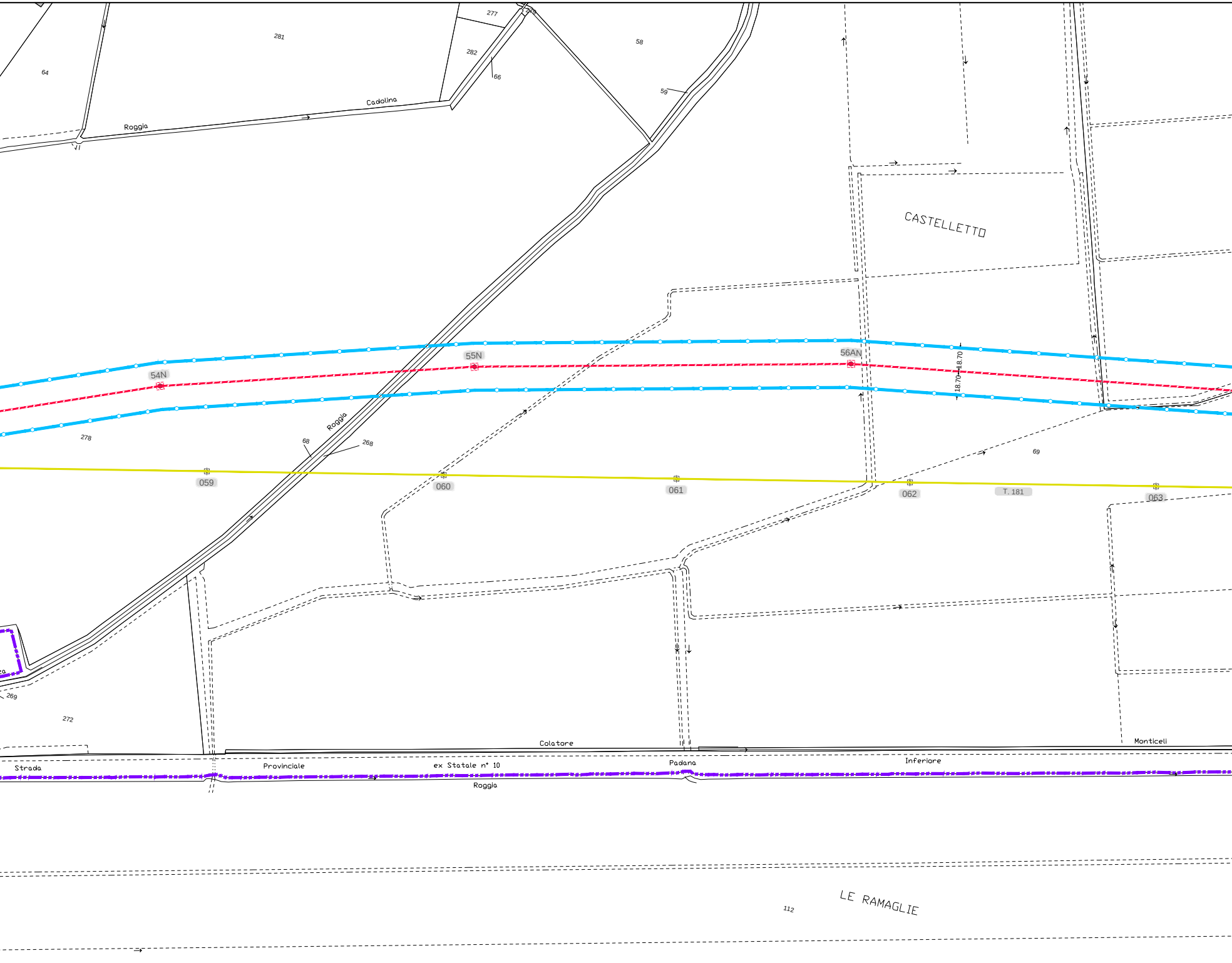
281
277
279
282
66
58
59
64
Cadolina
Roggia
CASTELLETTO
54N
55N
56AN
18,70
18,70
278
68
268
Roggia
059
060
061
062
T. 181
063
69
269
272
Colatore
Monticelli
Strada
Provinciale
ex Statale n° 10
Padana
Inferiore
Roggia
112
LE RAMAGLIE

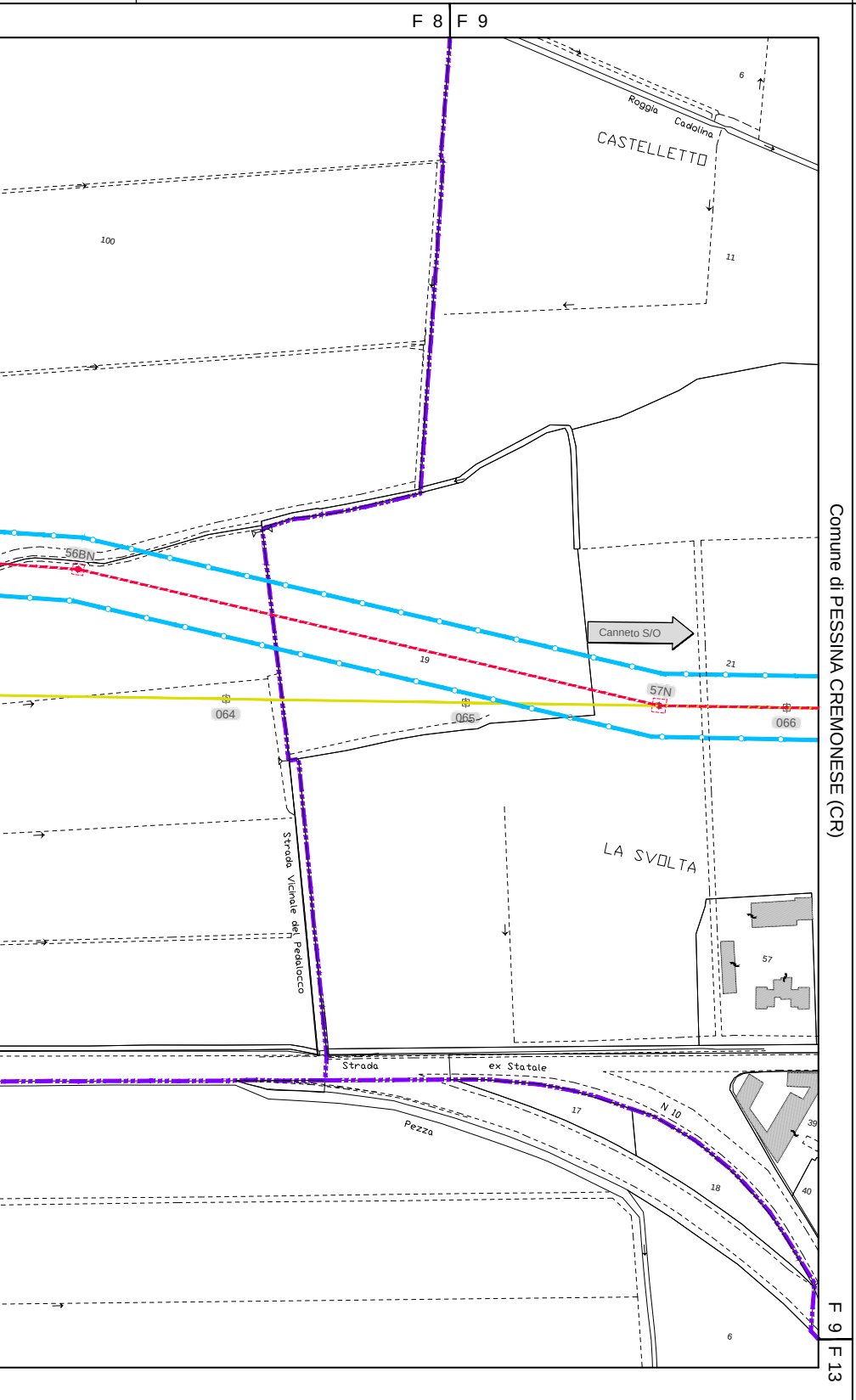
F 8
F 9
Roggia Cadolina
CASTELLETTO
6
100
11
56BN
19
21
Canneto S/O
57N
064
065
066
LA SVOLTA
Strada Vicinale del Pedalocco
57
Strada
ex Statale
Pezza
17
N 10
39
18
40
6
Comune di PESSINA CREMONESE (CR)
F 9
F 13

Quadro d'unione

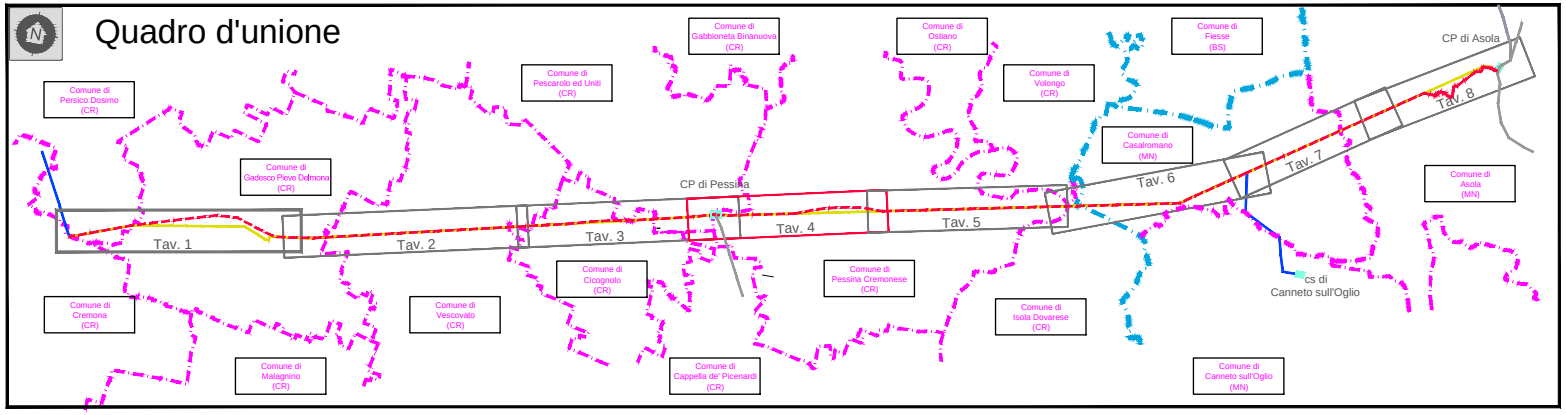
N
Comune di Persico Dosimo (CR)
Comune di Gadesco Pieve Delmona (CR)
Comune di Pescarolo ed Uniti (CR)
Comune di Gabbioneta Binanuova (CR)
Comune di Ostiano (CR)
Comune di Volongo (CR)
Comune di Fiesse (BS)
Comune di Casalromano (MN)
CP di Asola
Comune di Asola (MN)
CP di Pessina
Tav. 1
Tav. 2
Tav. 3
Tav. 4
Tav. 5
Tav. 6
Tav. 7
Tav. 8
cs di Canneto sull'Oglio
Comune di Cremona (CR)
Comune di Malagnino (CR)
Comune di Vescovato (CR)
Comune di Cicognolo (CR)
Comune di Cappella de' Picenardi (CR)
Comune di Pessina Cremonese (CR)
Comune di Isola Dovarese (CR)
Comune di Canneto sull'Oglio (MN)

Legenda

1	Tratto di linea aerea a 132 kV esistente non interessato da modifiche
1	**Tratto di linea aerea a 132 kV in progetto**
	Tratto di linea in cavo interrato a 132 kV in progetto
1	Tratto di linea aerea a 132 kV da demolire
1	Altre linee aeree AT non interessate dall'intervento
▨	Cabine Elettriche esistenti di proprieta' ENEL Distribuzione S.p.A.
	Confini Provinciali
	Confini Comunali
	Limite foglio

Dettaglio fascia Dpa

Dpa (Vedi elaborato "Relazione del campo elettrico e magnetico T.657/T.181"

N N Sezione di verifica della simulazione del campo elettrico e magnetico

🟥	Edifici con presenza di persone superiore a 4 ore giornaliere (sensibili) di interesse ai fini della normativa sui limiti di esposizione al campo elettrico e magnetico secondo il D.P.C.M. 8 luglio 2003
🟩	Edifici con presenza di persone inferiore a 4 ore giornaliere (non sensibili) di interesse ai fini della normativa sui limiti di esposizione al campo elettrico e magnetico secondo il D.P.C.M. 8 luglio 2003

GEOLINE
MEASUREMENTS
Via Solferino, 8 - 26012 Castelleone (CR)
Tel. 0374 57988 - Fax 0374 358358
C.F.: DND SNT 58R16 C153N - P.IVA: 01485420192
geoline.castelleone@gmail.com

Unità Progettazione Realizzazione Impianti
Il Responsabile
(P. ZANNI)

-	-	-	-	-	-
00	30/09/2019	Prima emissione	GEOLINE	F.Pedrinazzi	P.Zanni
Rev.	Data	Descrizione della revisione	Elaborato	Verificato	Approvato

Terna Rete Italia TERNA GROUP Direzione Territoriale Nord Ovest UPRI	Impianto: Linee AT a Semplice Terna Pessina - FS Cremona Pessina - Canneto sull'Oglio Asola - Canneto sull'Oglio	N.terna: 657 181 184	Tensione(kV): 132
	Titolo: Progetto di razionalizzazione delle linee aeree a 132 kV nell'area ad Est di Cremona, previsto dal Piano di Sviluppo della rete di trasmissione nazionale, in provincia di Cremona e di Mantova. Progetto definitivo Planimetria catastale con fascia Dpa	Scale: 1:2000	
Ricavato dal doc.:	Files: DE23181B1BBX00208_00_03.dwg	Formato: 2310 x 420	Foglio: 4 di 8
	Identificativo documento: D E 23181B1 B BX 00208		

TERNA si riserva a termini di legge la proprieta' di questo documento, con divieto di riprodurlo, di consegnarlo
o di renderlo comunque noto a Terzi senza preventiva autorizzazione.

Progetto: TEBX10053 Linee 657/181/184 - Riassetto Cremona	Identificativi doc. esterno: -