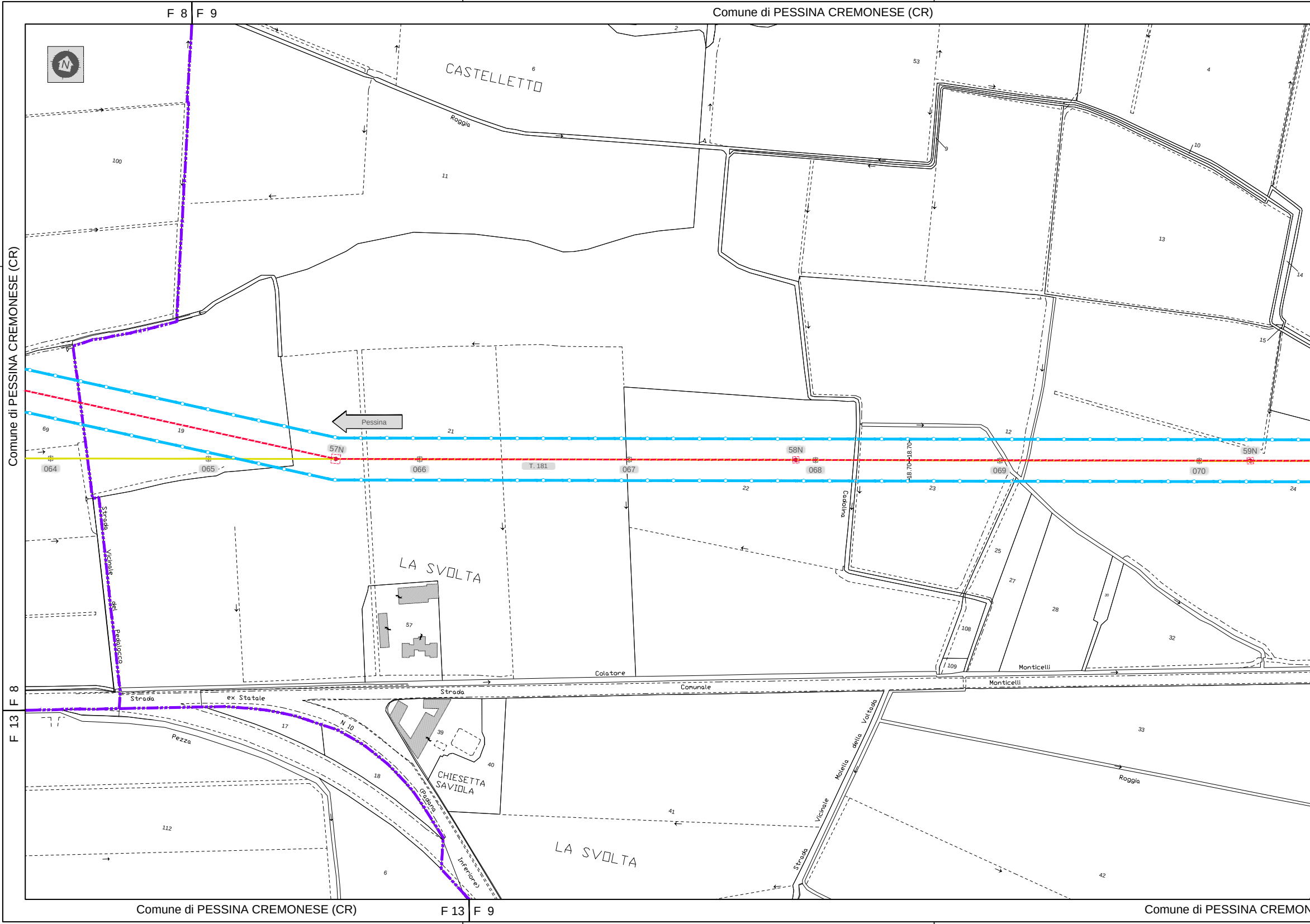
F 8
F 9
Comune di PESSINA CREMONESE (CR)
Comune di PESSINA CREMONESE (CR)
F 8
F 13
CASTELLETTO
Roggia
Pessina
57N
58N
59N
064
065
066
067
068
069
070
T. 181
18.70
18.70
LA SVOLTA
Strada Vicinale del Pedalocco
Colatore
Cadolina
Monticelli
Monticelli
Strada
ex Statale
N 10
(Padana Inferiore)
Strada Comunale
Pezza
CHIESETTA SAVIOLA
Strada Vicinale della Voltada
Molella
Roggia
LA SVOLTA
2
4
6
9
10
11
12
13
14
15
17
18
19
21
22
23
24
25
27
28
30
32
33
39
40
41
42
53
57
69
100
108
109
112
6
Comune di PESSINA CREMONESE (CR)
F 13
F 9
Comune di PESSINA CREMON

F 9 | F 10 Comune di PESSINA CREMONESE (CR) F 10 | F 8

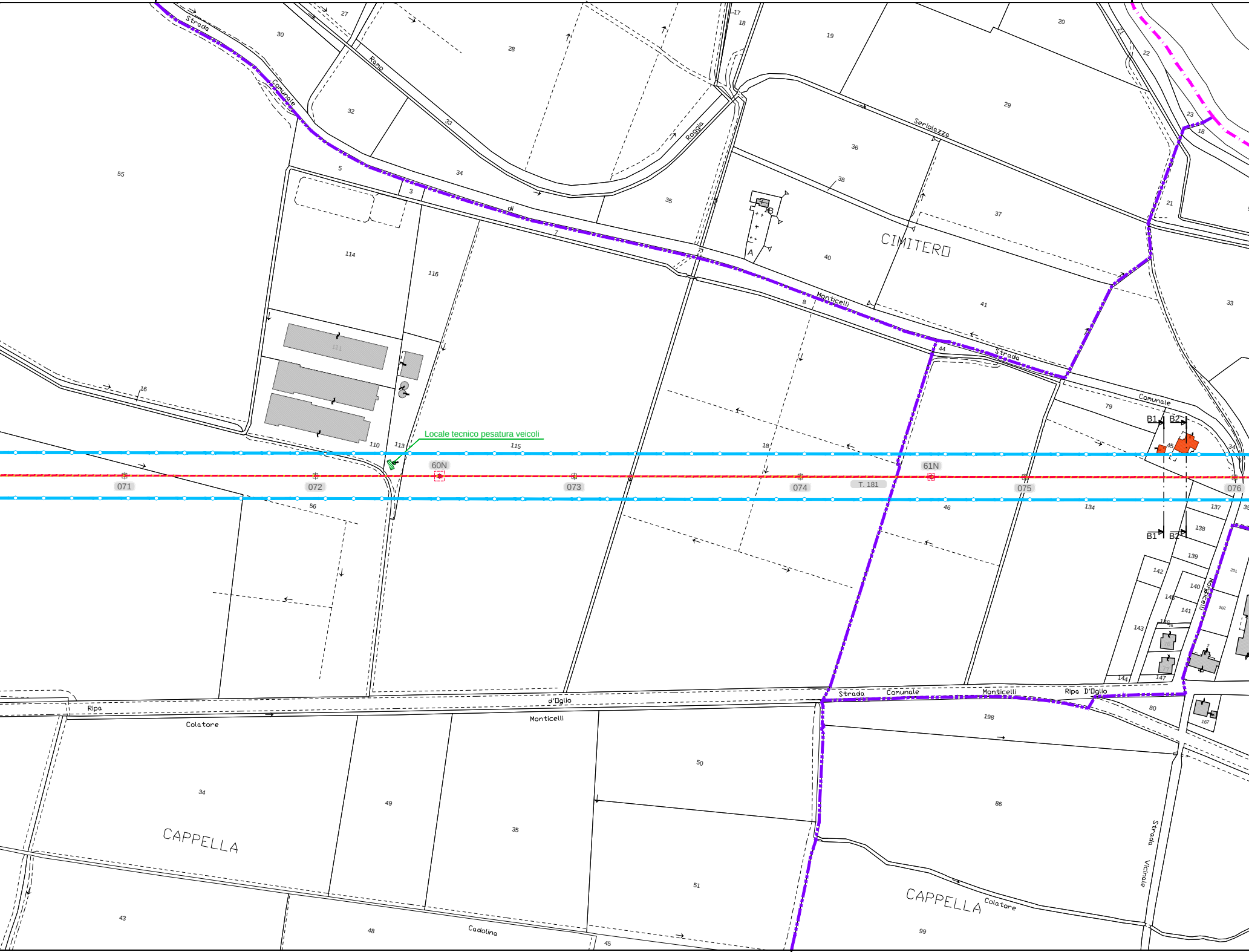
Strada
Comunale
di
Monticelli
Strada
Comunale
Ramo
Roggia
Seriolazza
CIMITERO
A
B
Locale tecnico pesatura veicoli
60N
61N
071
072
073
074
T. 181
075
076
B1
B2
B1
B2
Strada Comunale Monticelli
Ripa D'Oglio
Ripa
d'Oglio
Monticelli
Colatore
CAPPELLA
CAPPELLA
Colatore
Cadolina
Strada
Vicinale
Monticelli
27
30
28
17
18
19
20
21
22
23
18
32
33
29
36
55
5
34
3
35
38
37
21
7
114
116
40
41
33
8
111
44
16
79
110
113
115
18
45
34
56
46
134
137
138
139
142
140
201
145
141
202
143
146
144
147
198
80
167
34
49
35
50
86
51
43
48
45
99

NESE (CR) F 9 | F 15 Comune di PESS

Comune di VOLONGO (CR)

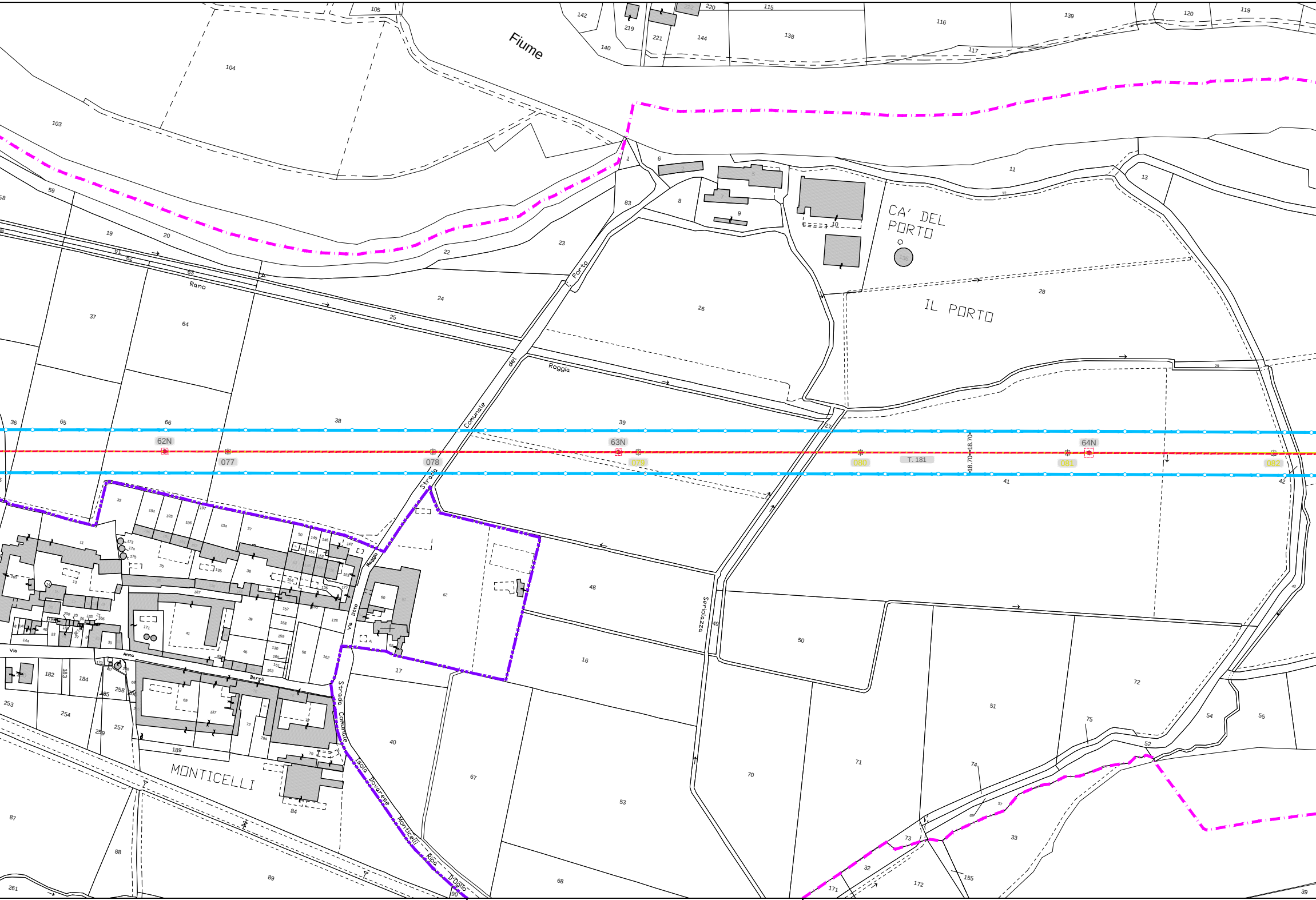
Fiume
CA' DEL PORTO
IL PORTO
MONTICELLI
Strada Comunale del Porto
Ramo Roggia
Seriolazza
Strada Comunale Isola Dovarese Monticelli Ripa d'Oglio
Via Otto Maggio
Via Anna Baroli
62N
63N
64N
077
078
079
080
081
082
T. 181
18.70
18.70

INA CREMONESE (CR) F 15

F 11 Comune di PESSINA CREMONESE (CR) F 11

F 3 Comune di ISOLA DOVARESE (CR)

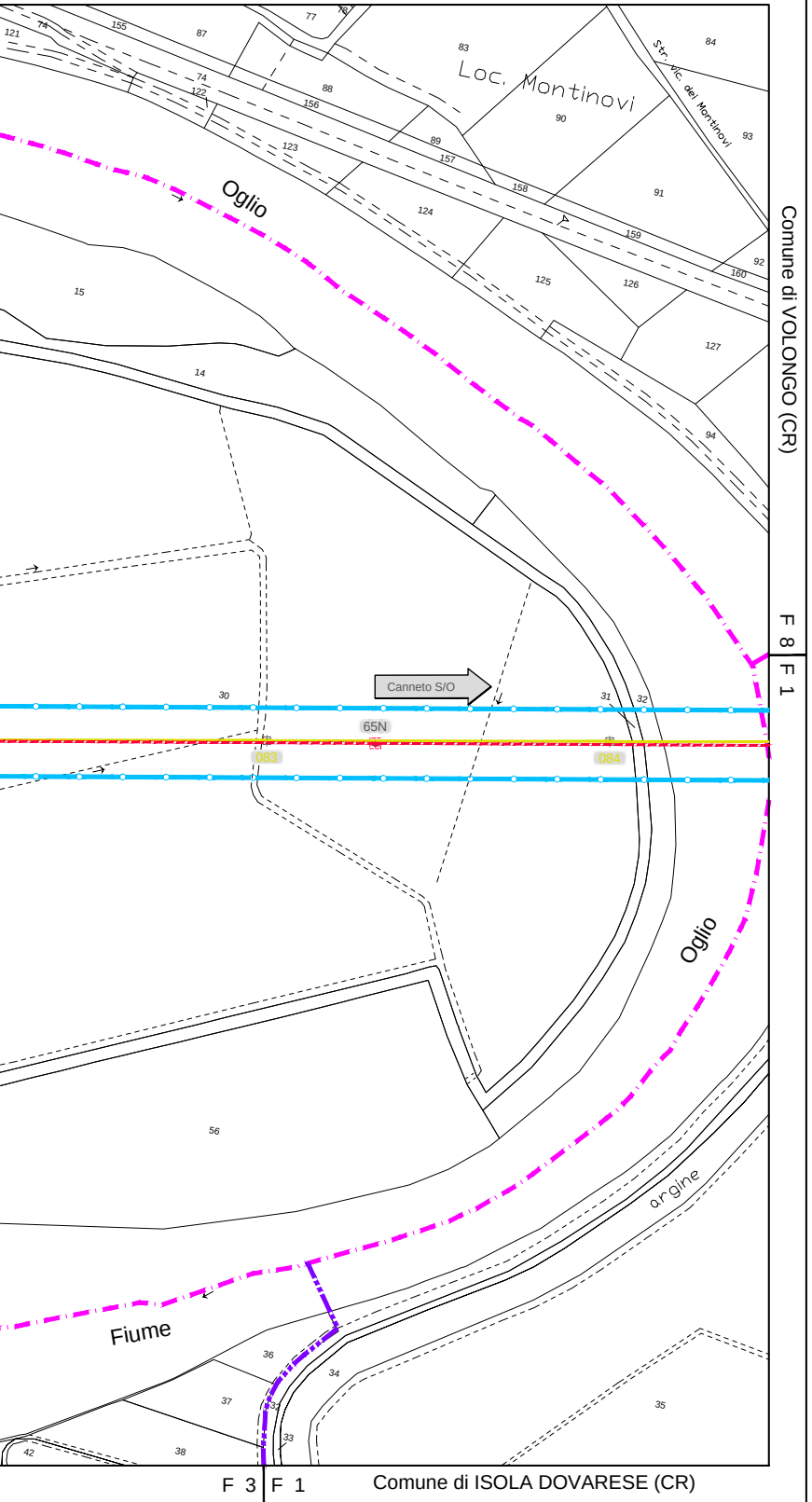
121
74
155
87
77
78
83
84
Loc. Montinovi
Str. vic. dei Montinovi
74
122
88
156
90
93
89
157
123
158
91
124
159
Oglio
92
160
125
126
15
127
14
94
30
Canneto S/O
31
32
65N
083
084
Oglio
56
argine
Fiume
36
34
37
32
33
35
42
38
Comune di VOLONGO (CR)
F 8
F 1
F 3
F 1
Comune di ISOLA DOVARESE (CR)

Quadro d'unione

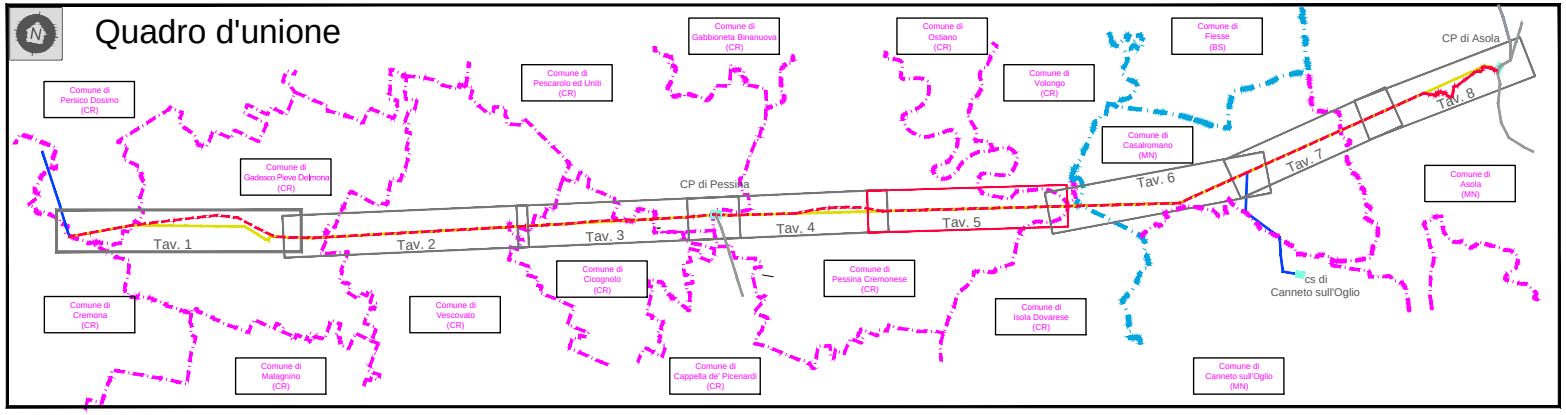
Comune di Persico Dosimo (CR)
Comune di Gadesco Pieve Delmona (CR)
Comune di Pescarolo ed Uniti (CR)
Comune di Gabbioneta Binanuova (CR)
Comune di Ostiano (CR)
Comune di Volongo (CR)
Comune di Fiesse (BS)
Comune di Casalromano (MN)
CP di Asola
Comune di Asola (MN)
CP di Pessina
Tav. 1
Tav. 2
Tav. 3
Tav. 4
Tav. 5
Tav. 6
Tav. 7
Tav. 8
cs di Canneto sull'Oglio
Comune di Cremona (CR)
Comune di Malagnino (CR)
Comune di Vescovato (CR)
Comune di Cicognolo (CR)
Comune di Cappella de' Picenardi (CR)
Comune di Pessina Cremonese (CR)
Comune di Isola Dovarese (CR)
Comune di Canneto sull'Oglio (MN)

Legenda

- Tratto di linea aerea a 132 kV esistente non interessato da modifiche
- **Tratto di linea aerea a 132 kV in progetto**
- Tratto di linea in cavo interrato a 132 kV in progetto
- Tratto di linea aerea a 132 kV da demolire
- Altre linee aeree AT non interessate dall'intervento
- Cabine Elettriche esistenti di proprieta' ENEL Distribuzione S.p.A.
- Confini Provinciali
- Confini Comunali
- Limite foglio

Dettaglio fascia Dpa

Dpa (Vedi elaborato "Relazione del campo elettrico e magnetico T.181"

Sezione di verifica della simulazione campo elettico e magnetico

🟧 Edifici con presenza di persone superiore a 4 ore giornaliere (sensibili) di interesse ai fini della normativa sui limiti di esposizione al campo elettrico e magnetico secondo il D.P.C.M. 8 luglio 2003

🟩 Edifici con presenza di persone inferiore a 4 ore giornaliere (non sensibili) di interesse ai fini della normativa sui limiti di esposizione al campo elettrico e magnetico secondo il D.P.C.M. 8 luglio 2003

GEOLINE
MEASUREMENTS
Via Solferino, 8 - 26012 Castelleone (CR)
Tel. 0374 57988 - Fax 0374 358358
C.F.: DND SNT 58R16 C153N - P.IVA: 01485420192
geoline.castelleone@gmail.com

Unità Progettazione Realizzazione Impianti
Il Responsabile
(P. ZANNI)

-	-	-	-	-	-
00	30/09/2019	Prima emissione	GEOLINE	F.Pedrinazzi	P.Zanni
Rev.	Data	Descrizione della revisione	Elaborato	Verificato	Approvato

Terna Rete Italia
TERNA GROUP

Direzione Territoriale Nord Ovest

UPRI

Impianto: Linee AT a Semplice Terna
Pessina - FS Cremona
Pessina - Canneto sull'Oglio
Asola - Canneto sull'Oglio

N.terna: 657 181 184

Tensione(kV): 132

Titolo: Progetto di razionalizzazione delle linee aeree a 132 kV
nell'area ad Est di Cremona, previsto dal Piano di Sviluppo
della rete di trasmissione nazionale,
in provincia di Cremona e di Mantova.

Progetto definitivo
Planimetria catastale con fascia Dpa

Scale: 1:2000

Ricavato dal doc.:

Files: DE23181B1BBX00208_00_04.dwg

Formato: 2310 x 420

Foglio: 5 di 8

Identificativo documento: D E 23181B1 B BX 00208

TERNA si riserva a termini di legge la proprieta' di questo documento, con divieto di riprodurlo, di consegnarlo
o di renderlo comunque noto a Terzi senza preventiva autorizzazione.

Progetto:
TEBX10053
Linee 657/181/184 - Riassetto Cremona

Identificativi doc. esterno:
-