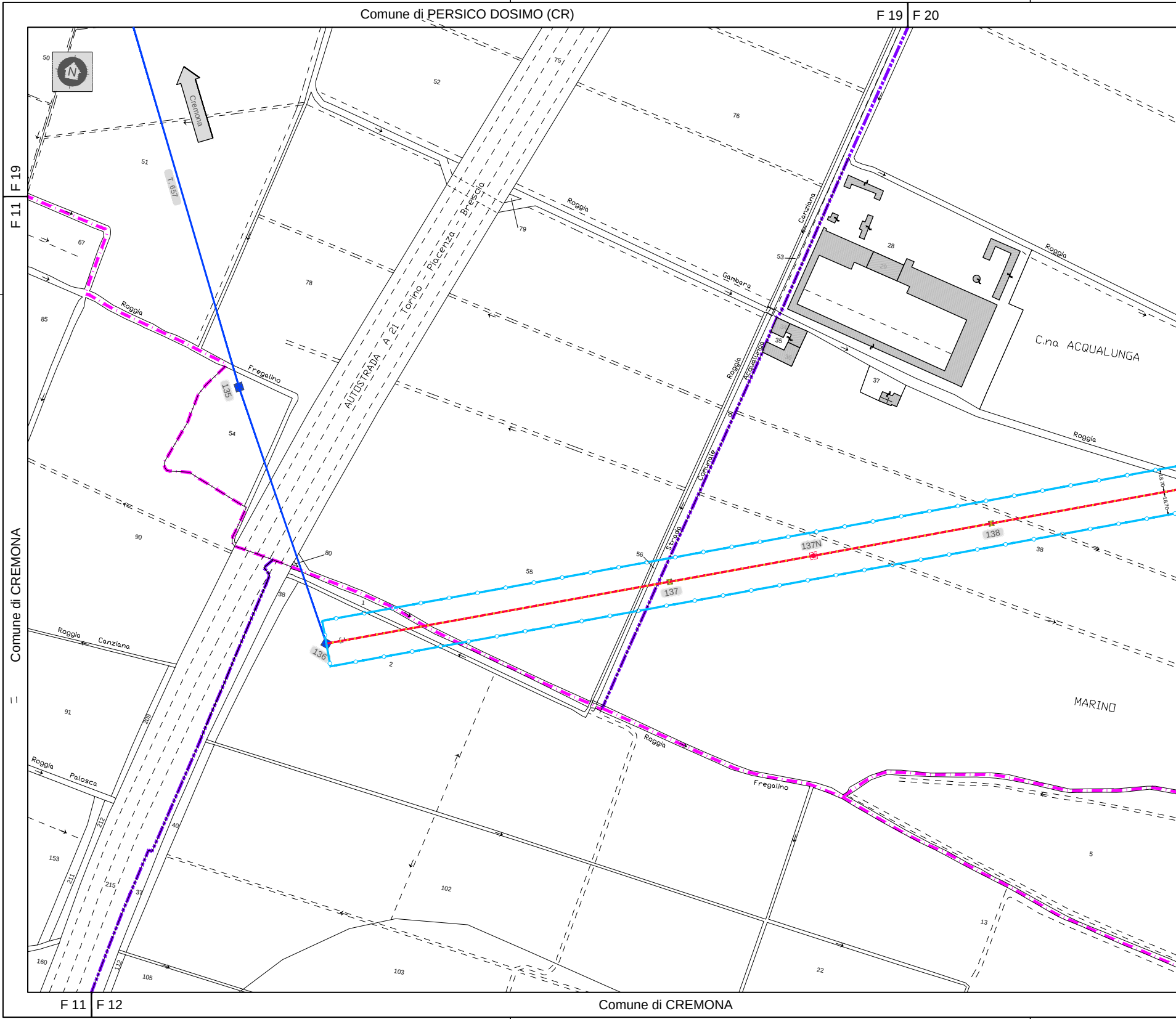
Comune di PERSICO DOSIMO (CR)
F 19
F 20
F 19
F 11
Comune di CREMONA
F 11
F 12
Comune di CREMONA
N
Cremona
T. 657
AUTOSTRADA A 21 Torino - Piacenza - Brescia
Roggia
Fregalino
Roggia
Gambara
Roggia
Canziana
Roggia
Acqualunga
Strada
Comunale
di
Roggia
Canziana
Roggia
Palosca
Roggia
Roggia
Fregalino
C.na ACQUALUNGA
MARINO
135
136
137
137N
138
50
51
52
75
76
79
67
78
85
54
53
28
29
35
36
37
38
55
56
80
90
1
2
38
91
209
212
211
215
153
40
37
160
112
105
102
103
22
13
5

Comune di PERSICO DOSIMO (CR) F 20 | F 12

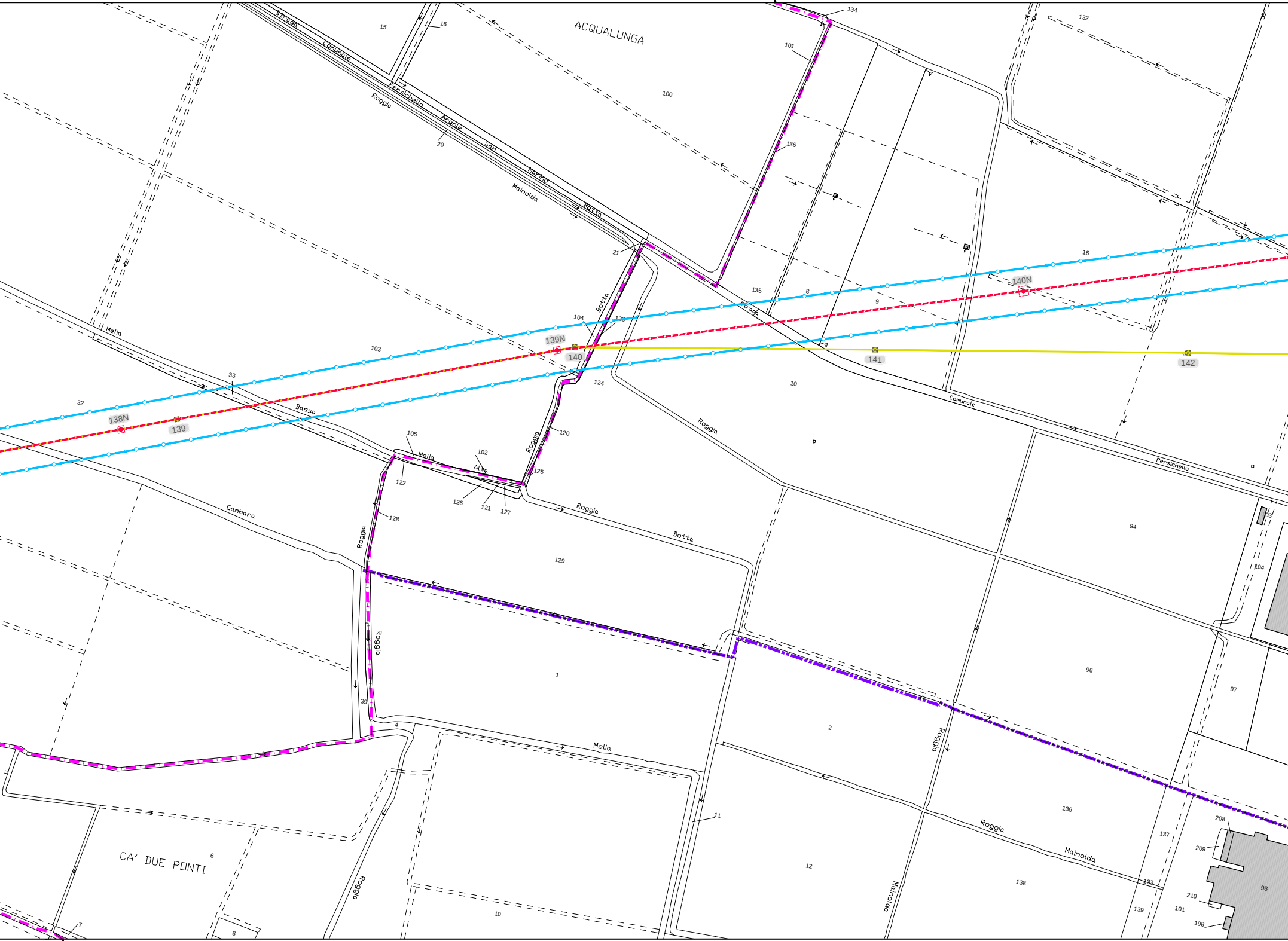
ACQUALUNGA
CA' DUE PONTI
Strada Comunale Persichello
Roggia Ardole San Marino
Mainolda
Botta
Roggia Botta
Mella
Bassa
Mella Alta
Gambara
Roggia
Roggia Mainolda
Strada Comunale Persichello
Mella
138N
139
139N
140
140N
141
142
15
16
20
21
100
101
134
136
135
132
8
9
16
10
104
103
124
120
125
105
102
122
126
121
127
128
129
1
2
39
4
6
7
8
10
11
12
32
33
94
96
97
104
136
137
138
139
133
208
209
210
101
198
98
103

F 12 | F 17 Comune di GADESCO PIEVE DELMONA

Comune di GADESCO PIEVE DELMONA (CR) F 12 | F 14 Comune di GADESCO PI

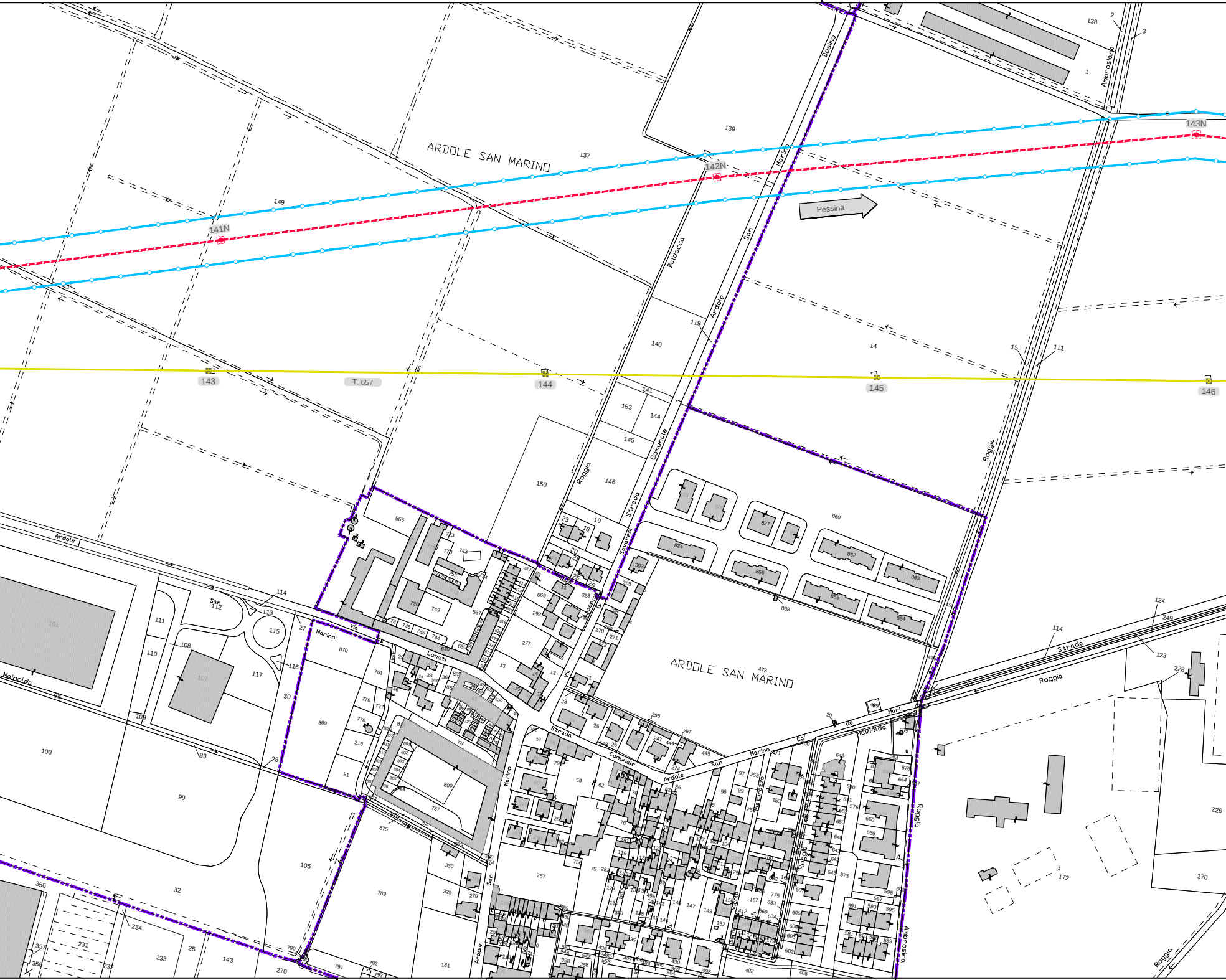
ARDOLE SAN MARINO
Pessina
141N
142N
143N
143
T. 657
144
145
146
149
137
139
138
140
141
153
144
145
146
150
14
15
111
119
Dosina
Roggia
Ambrosiana
Marino
San
Ardole
Baldocca
Strada
Comunale
Savaresi
Ardole
San
112
113
114
115
116
117
101
107
108
110
111
109
100
99
98
89
Mainolda
via Marino
via Lonati
870
869
565
860
862
863
864
865
866
824
827
868
ARDOLE SAN MARINO
478
Strada
Roggia
124
249
123
228
226
172
170
Ca' de Mari
Mainolda
Strada Comunale San Marino
Ardole
Disturazzo
Roggia
Ambrosina
800
787
875
789
757
105
32
234
231
233
232
25
143
270
356
357
358
790
791
792
793
181
402
405
Roggia

F 17 | F 13 Comune di GADESCO PIEVE DELMONA F 13 | F 14

IEVE DELMONA (CR) F 14 | F 8 F 8 | F 9 Comune di GADESCO PIEVE DELMONA (CR)

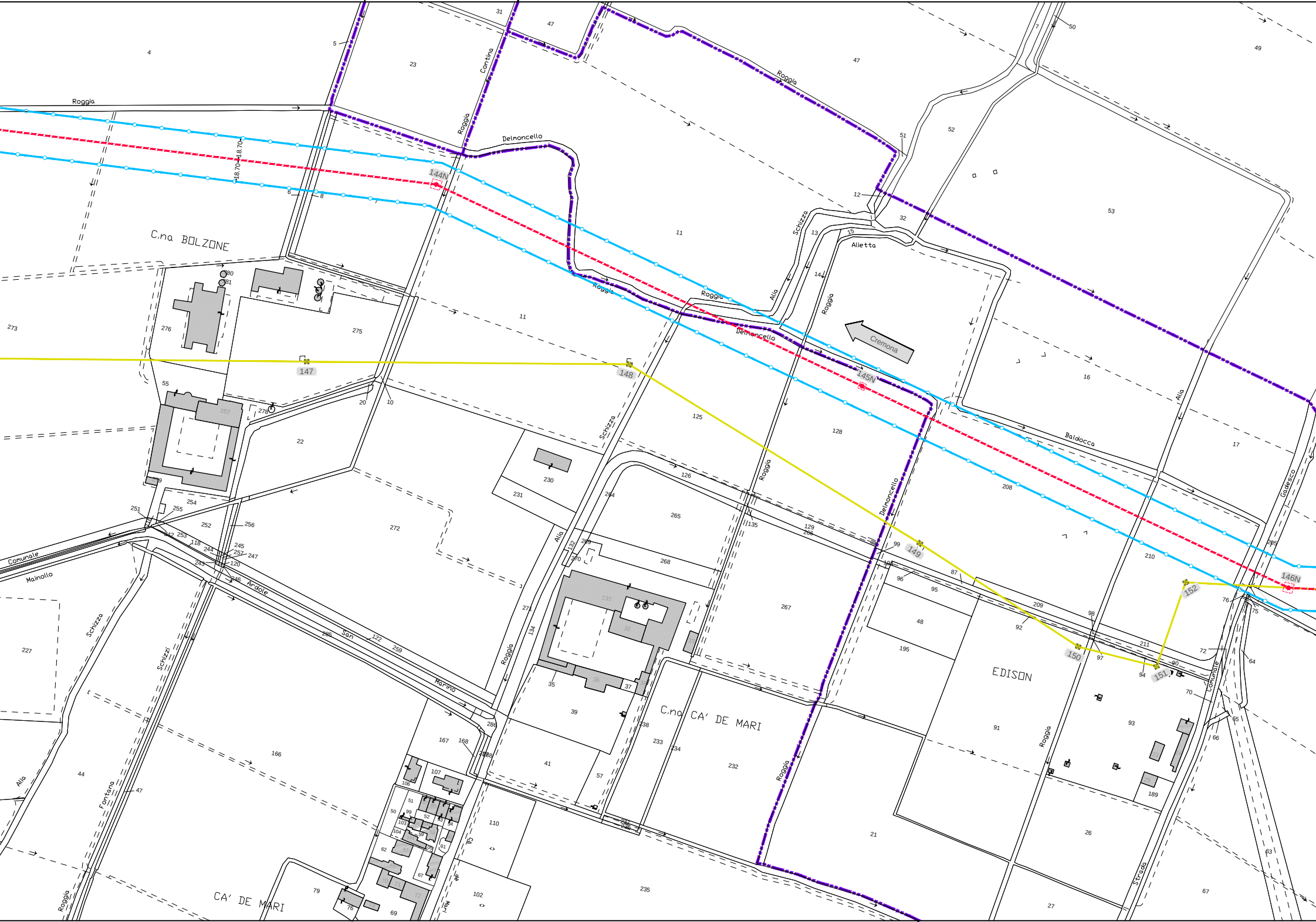
Roggia
Contina
Delmoncello
C.na BOLZONE
Schizza
Alietta
Alia
Cremona
Baldocca
Gadesco
18.70
18.70
144N
145N
146N
147
148
149
150
151
152
Comunale
Mainolla
Ardole
San Marino
Fontana
EDISON
C.na CA' DE MARI
CA' DE MARI
Strada Comunale

Comune di GADESCO PIEVE DELMONA F 14 | F 15 Com

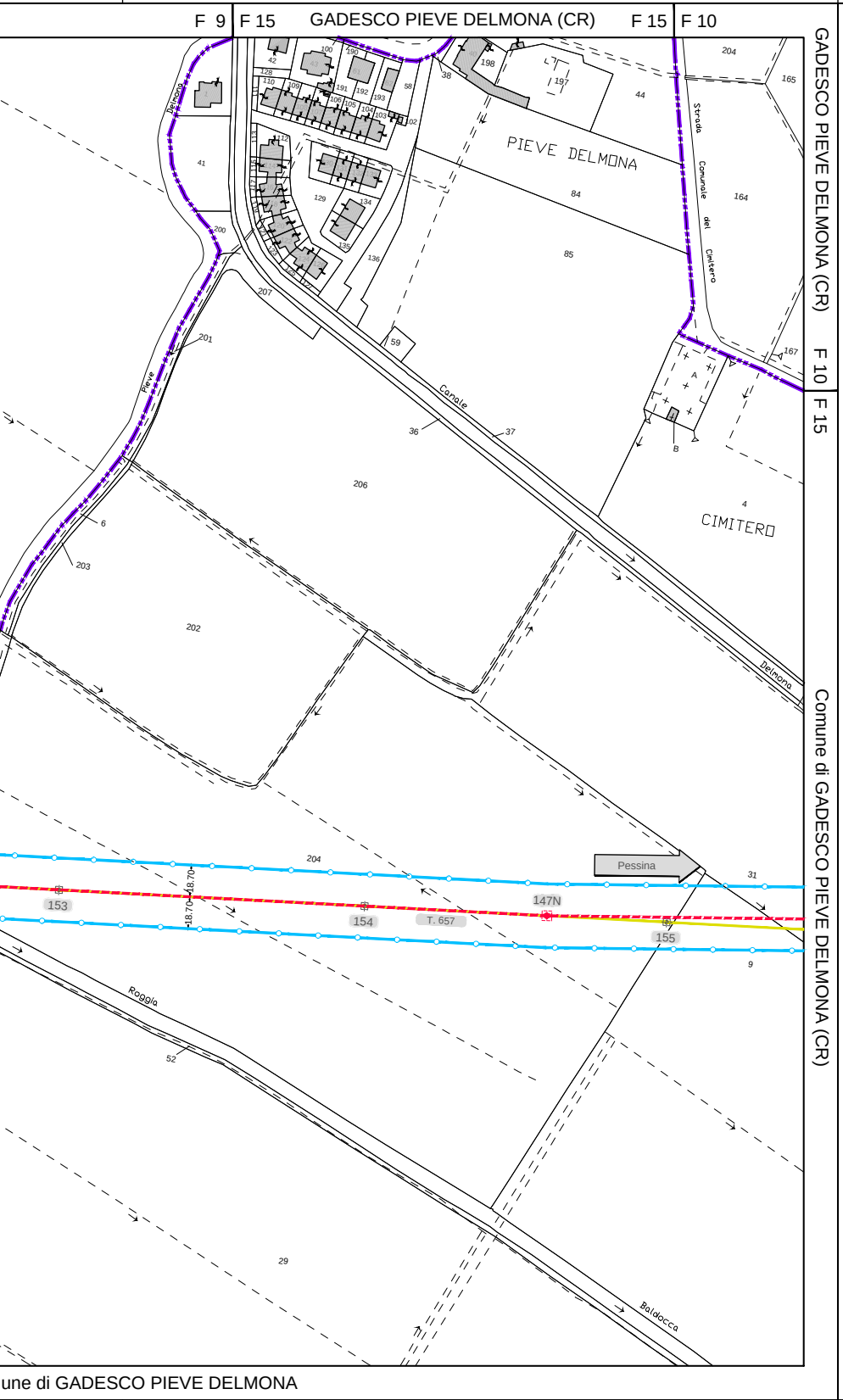
F 9
F 15
GADESCO PIEVE DELMONA (CR)
F 15
F 10
PIEVE DELMONA
CIMITERO
Strada Comunale del Cimitero
Canale Delmona
Pieve Delmona
Roggia Baldocca
Pessina
147N
153
154
155
T. 657
18.70
18.70
84
85
44
204
165
164
167
4
206
202
203
201
200
207
41
36
37
59
31
9
52
29
6
GADESCO PIEVE DELMONA (CR)
F 10
F 15
Comune di GADESCO PIEVE DELMONA (CR)
une di GADESCO PIEVE DELMONA

Quadro d'unione

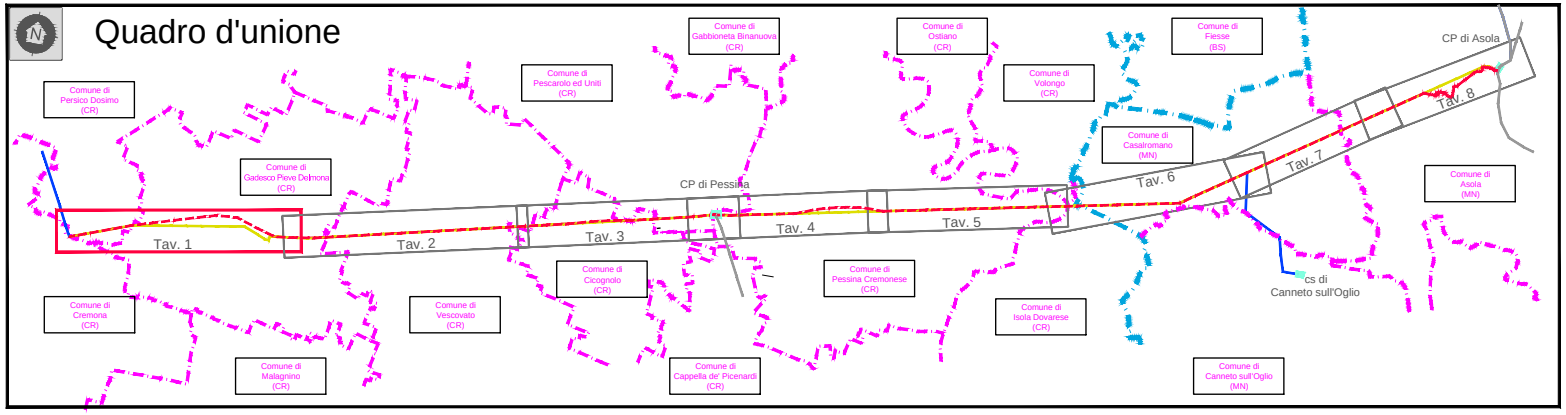
Comune di Persico Dosimo (CR)
Comune di Gadesco Pieve Delmona (CR)
Comune di Pescarolo ed Uniti (CR)
Comune di Gabbioneta Binanuova (CR)
Comune di Ostiano (CR)
Comune di Volongo (CR)
Comune di Fiesse (BS)
Comune di Casalromano (MN)
Comune di Asola (MN)
CP di Asola
CP di Pessina
Tav. 1
Tav. 2
Tav. 3
Tav. 4
Tav. 5
Tav. 6
Tav. 7
Tav. 8
cs di Canneto sull'Oglio
Comune di Cremona (CR)
Comune di Malagnino (CR)
Comune di Vescovato (CR)
Comune di Cicognolo (CR)
Comune di Cappella de' Picenardi (CR)
Comune di Pessina Cremonese (CR)
Comune di Isola Dovarese (CR)
Comune di Canneto sull'Oglio (MN)

Legenda

Tratto di linea aerea a 132 kV esistente non interessato da modifiche

Tratto di linea aerea a 132 kV in progetto

Tratto di linea in cavo interrato a 132 kV in progetto

Tratto di linea aerea a 132 kV da demolire

Altre linee aeree AT non interessate dall'intervento

Cabine Elettriche esistenti di proprieta' ENEL Distribuzione S.p.A.

Confini Provinciali

Confini Comunali

Limite foglio

Dettaglio fascia Dpa

Dpa (Vedi elaborato "Relazione del campo elettrico e magnetico T.657"

N N Sezione di verifica della simulazione del campo elettico e magnetico

Edifici con presenza di persone superiore a 4 ore giornaliere (sensibili) di interesse ai fini della normativa sui limiti di esposizione al campo elettrico e magnetico secondo il D.P.C.M. 8 luglio 2003

Edifici con presenza di persone inferiore a 4 ore giornaliere (non sensibili) di interesse ai fini della normativa sui limiti di esposizione al campo elettrico e magnetico secondo il D.P.C.M. 8 luglio 2003

GEOLINE
MEASUREMENTS
Via Solferino, 8 - 26012 Castelleone (CR)
Tel. 0374 57988 - Fax 0374 358358
C.F.: DND SNT 58R16 C153N - P.IVA: 01485420192
geoline.castelleone@gmail.com

Unità Progettazione Realizzazione Impianti
Il Responsabile
Pier Luigi Zanni
(P. ZANNI)

Rev.	Data	Descrizione della revisione	Elaborato	Verificato	Approvato
-	-	-	-	-	-
00	30/09/2019	Prima emissione	GEOLINE	F.Pedrinazzi	P.Zanni

Terna Rete Italia
TERNA GROUP

Direzione Territoriale Nord Ovest
UPRI

Impianto: Linee AT a Semplice Terna
Pessina - FS Cremona
Pessina - Canneto sull'Oglio
Asola - Canneto sull'Oglio

N.terna: 657 181 184

Tensione(kV): 132

Titolo: Progetto di razionalizzazione delle linee aeree a 132 kV
nell'area ad Est di Cremona, previsto dal Piano di Sviluppo
della rete di trasmissione nazionale,
in provincia di Cremona e di Mantova.

Planimetria catastale con fascia Dpa

Scale: 1:2000

Ricavato dal doc.:

Files: DE23181B1BBX00208_00_00.dwg

Formato: 2730 x 420

Foglio: 1 di 8

Identificativo documento: D E 23181B1 B BX 00208

TERNA si riserva a termini di legge la proprieta' di questo documento, con divieto di riprodurlo, di consegnarlo
o di renderlo comunque noto a Terzi senza preventiva autorizzazione.

Progetto:
TEBX10053
Linee 657/181/184 - Riassetto Cremona

Identificativi doc. esterno:
-