Comune di GADESCO PIEVE DELMONA (CR) F 15 | F 10 F 10 | F 11 Comune di GADESCO PIEVE DELMONA (CR) F 11

Comune di GADESCO PIEVE DELMONA (CR)

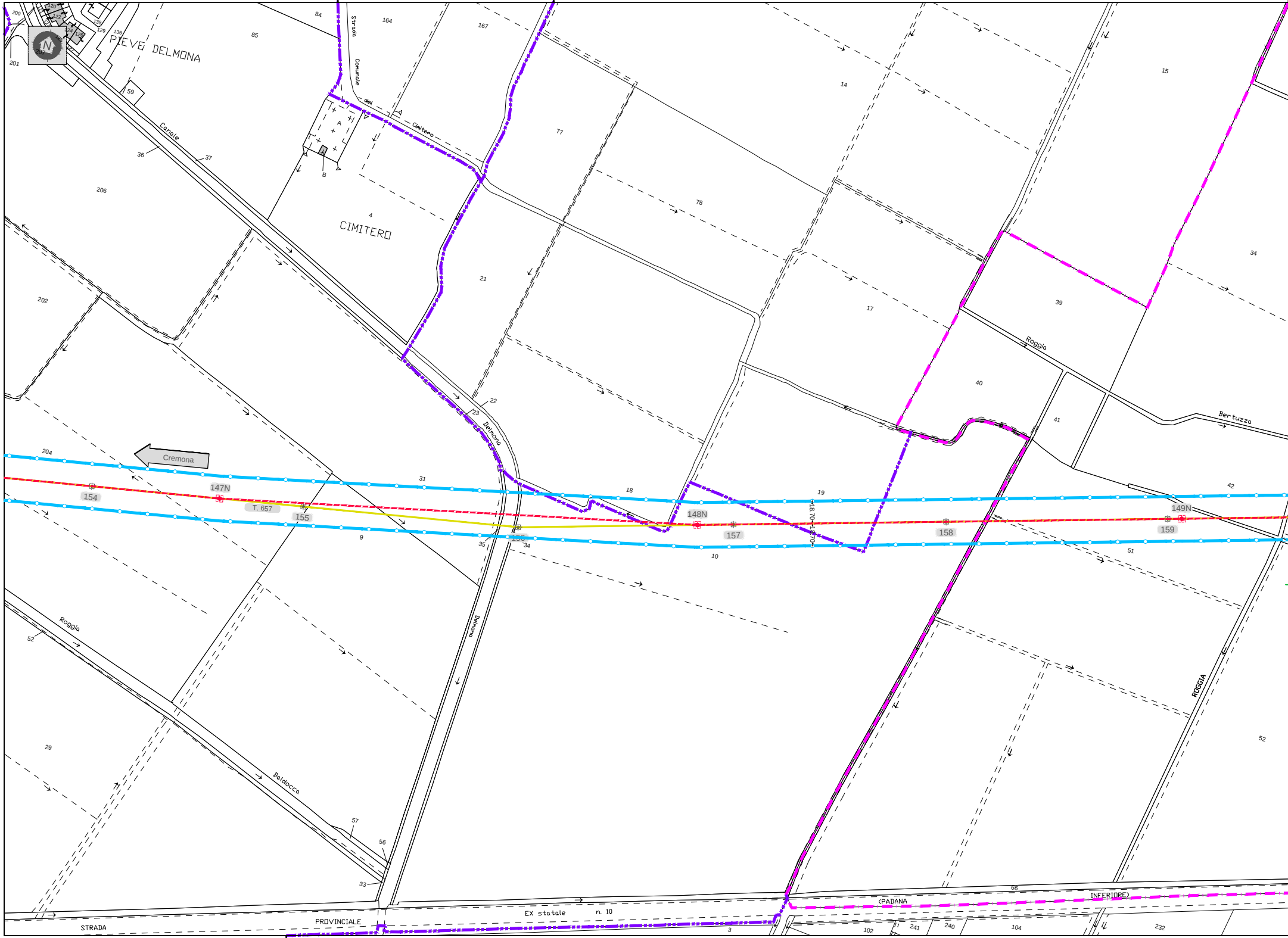
PIEVE DELMONA
N
Strada Comunale del Cimitero
CIMITERO
A
B
Canale
Delmona
Cremona
147N
T. 657
154
155
156
148N
157
158
149N
159
18.70
18.70
Roggia
Bertuzza
Roggia
Baldocca
ROGGIA
Delmona
EX statale n. 10 (PADANA INFERIORE)
STRADA PROVINCIALE
200
201
202
204
206
207
120
122
124
126
129
135
136
59
84
85
164
167
36
37
4
14
15
17
18
19
21
22
23
31
33
34
35
39
40
41
42
51
52
52
56
57
29
9
10
77
78
34
3
66
102
104
232
240
241

GADESCO PIEVE DELMONA (CR) F 15 | F 16 Comune di GADESCO PIEVE DELMONA (CR)

F 9 Comune di VESCOVATO (CR) F 9 F 10

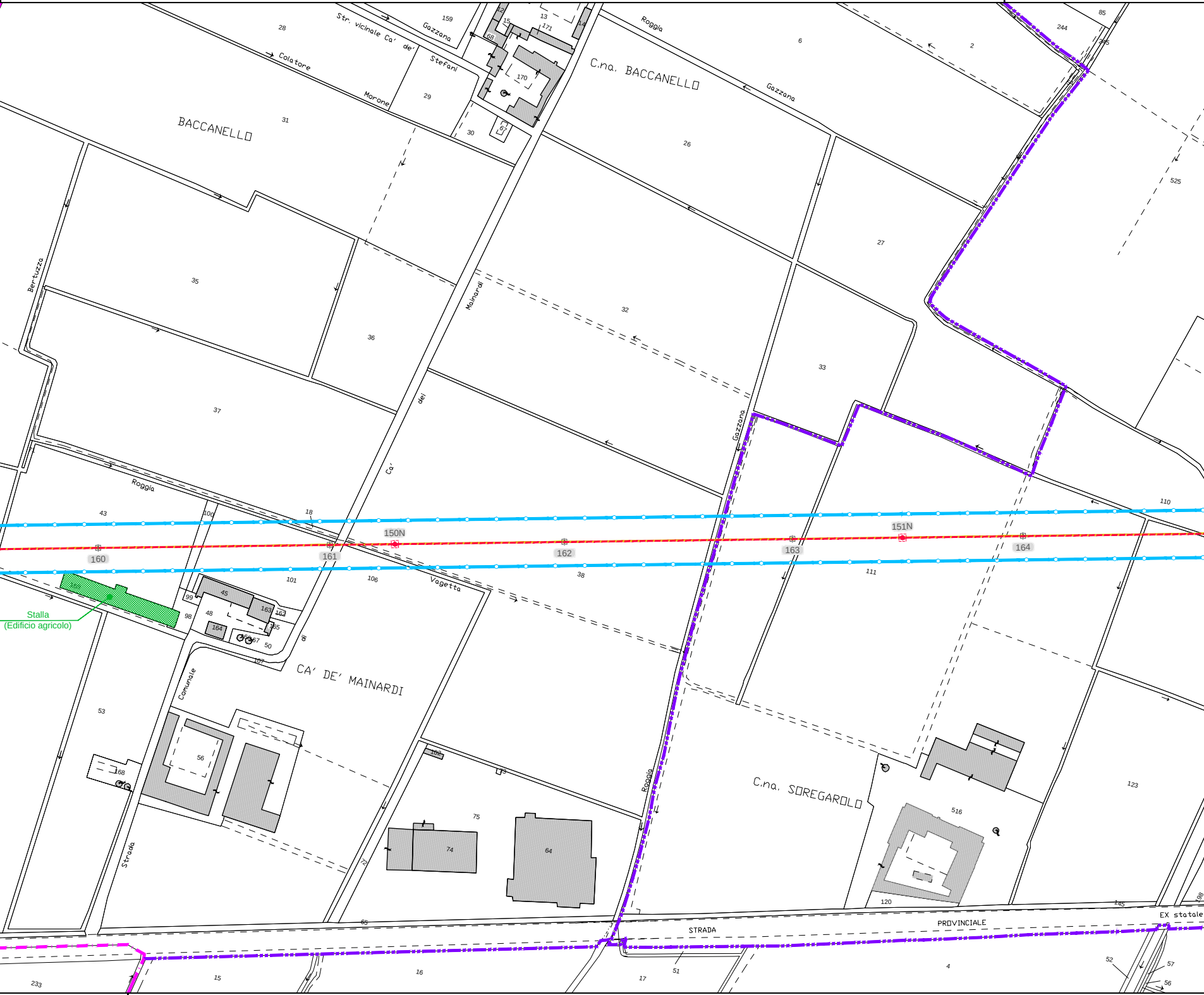
BACCANELLO
C.na. BACCANELLO
CA' DE' MAINARDI
C.na. SOREGAROLO
Str. vicinale Ca' de' Stefani
Colatore Morone
Roggia Gazzana
Roggia Gazzana
Roggia Vagetta
Roggia
Ca' dei Mainardi
Strada Comunale
Bertuzza
STRADA PROVINCIALE
EX statale
Stalla
(Edificio agricolo)
150N
151N
160
161
162
163
164
2
6
13
14
15
26
27
28
29
30
31
32
33
35
36
37
38
43
45
48
50
51
52
53
56
57
64
74
75
85
98
99
100
101
106
107
110
111
120
123
145
159
170
171
233
244
516
525

F 16 F 12 Comune di VESCOVATO (CR)

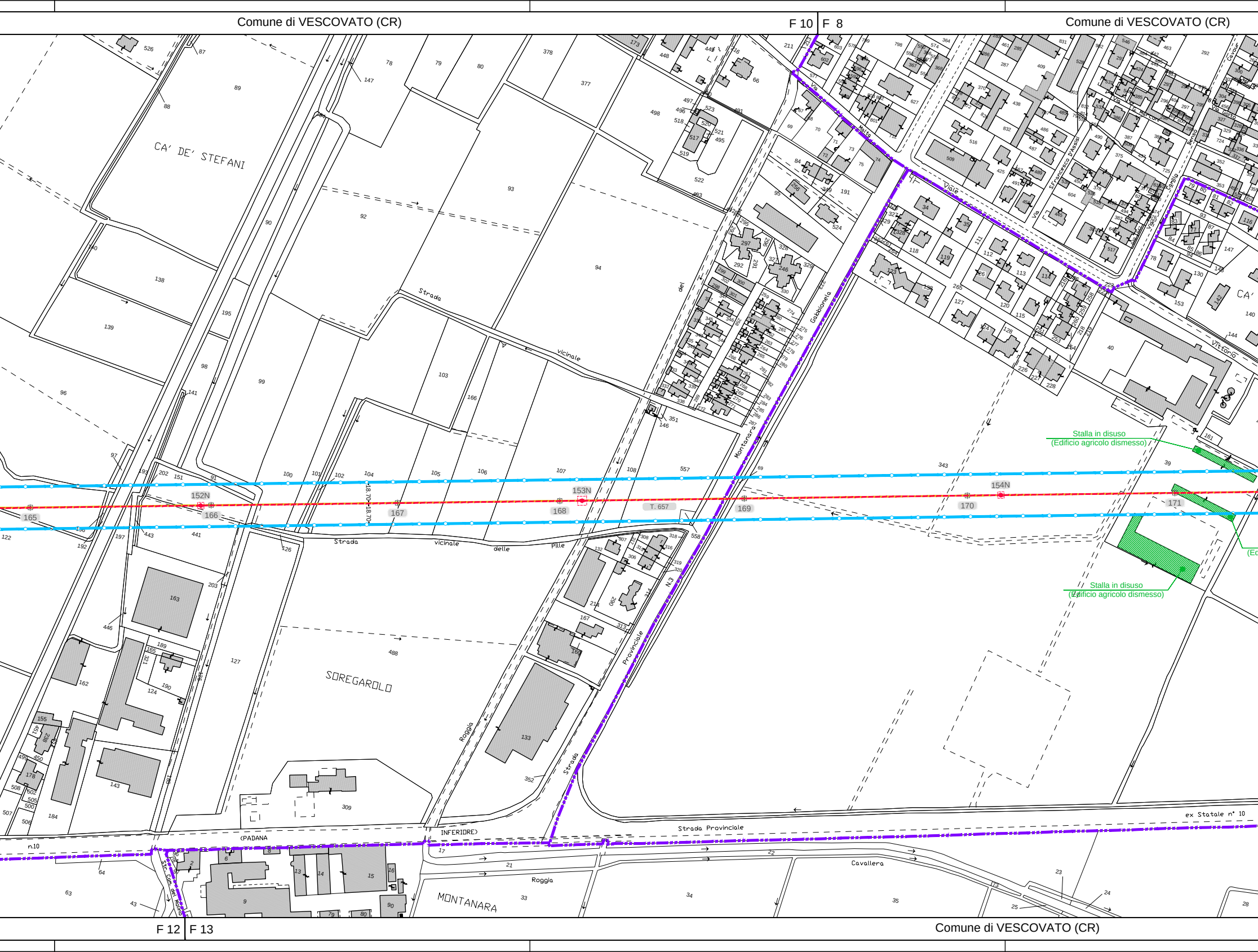
Comune di VESCOVATO (CR)
F 10
F 8
Comune di VESCOVATO (CR)
CA' DE' STEFANI
Strada vicinale del
Gabbionela
Via Molta
Viale
Vittorio
CA'
Stalla in disuso
(Edificio agricolo dismesso)
Stalla in disuso
(Edificio agricolo dismesso)
152N
153N
154N
165
166
167
168
169
170
171
T. 657
18.70
18.70
Strada vicinale delle Pille
Montanara
SOREGAROLO
Roggia
Strada Provinciale N.3
(PADANA INFERIORE)
Strada Provinciale
ex Statale n° 10
n.10
Roggia Cavallera
MONTANARA
Str. com. del Molino
F 12
F 13
Comune di VESCOVATO (CR)

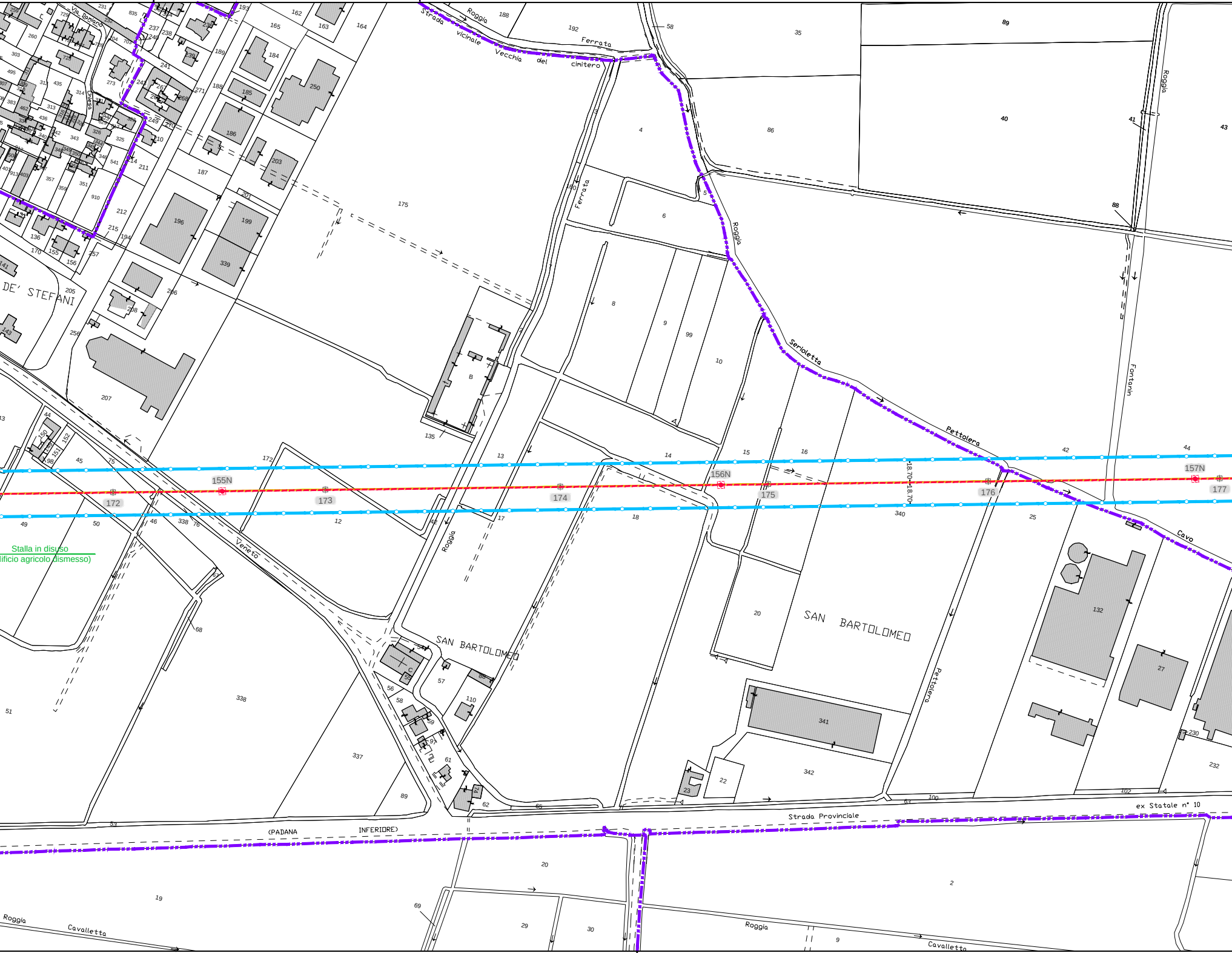
Strada vicinale Vecchia del cimitero
Roggia Ferrata
Roggia Serioletta Pettolera
Cavo
Roggia
Fontanin
Pettolera
Chiesa
Via Damiano
DE' STEFANI
Veneto
SAN BARTOLOMEO
SAN BARTOLOMEO
Strada Provinciale (PADANA INFERIORE)
ex Statale n° 10
Roggia Cavalletta
Roggia Cavalletta
155N
156N
157N
172
173
174
175
176
177
18.70
18.70
Stalla in disuso
ificio agricolo dismesso)

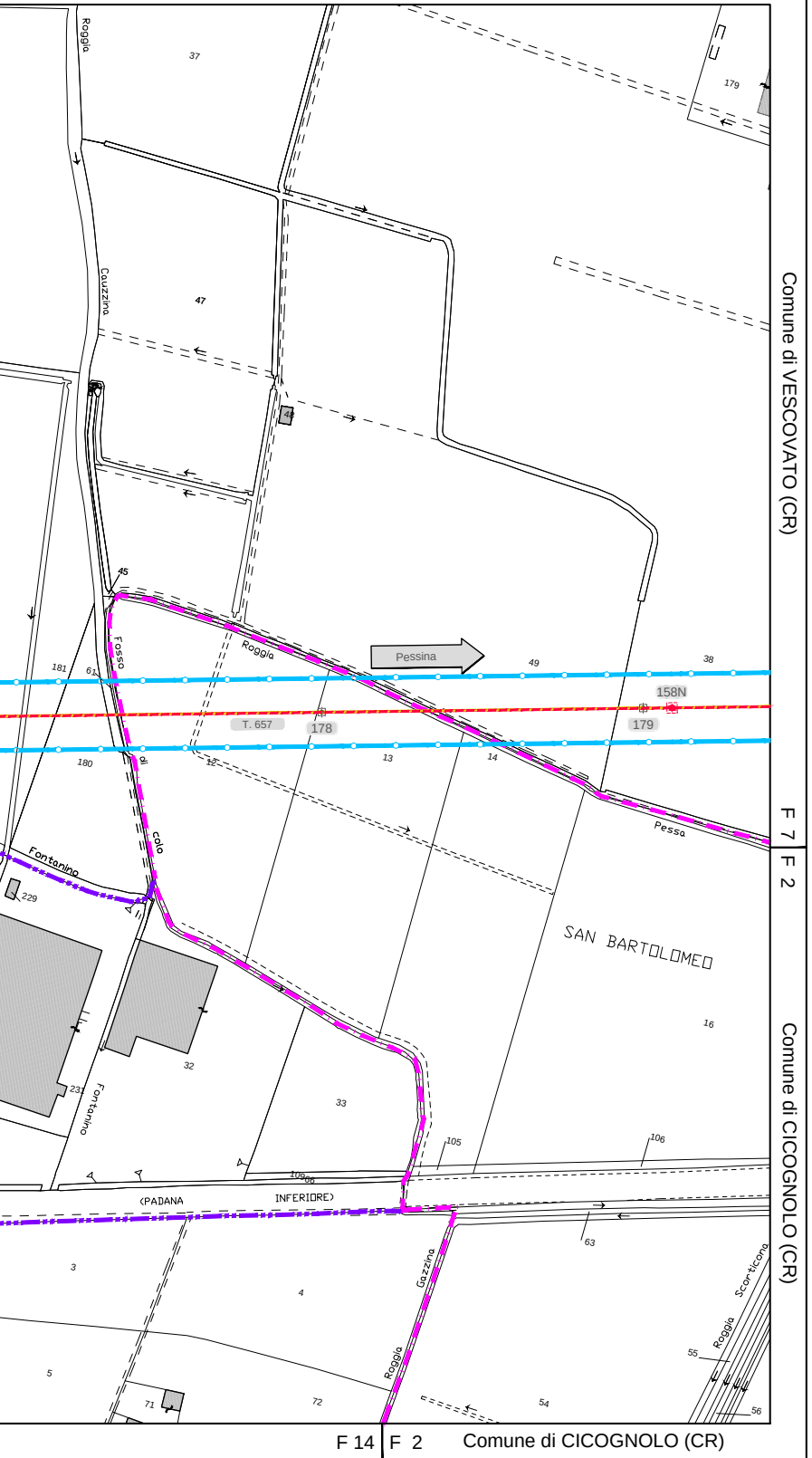
Roggia
37
179
Cauzzina
47
44
45
Fosso
Roggia
Pessina
49
38
181
61
158N
T. 657
178
179
180
di
12
13
14
Pessa
colo
Fontanino
229
SAN BARTOLOMEO
16
32
231
Fontanino
33
105
106
109
(PADANA
INFERIORE)
63
3
4
Gazzina
Scorticona
Roggia
55
5
71
72
54
56
Roggia
Comune di VESCOVATO (CR)
F 7
F 2
Comune di CICOGNOLO (CR)
F 14
F 2
Comune di CICOGNOLO (CR)

Quadro d'unione

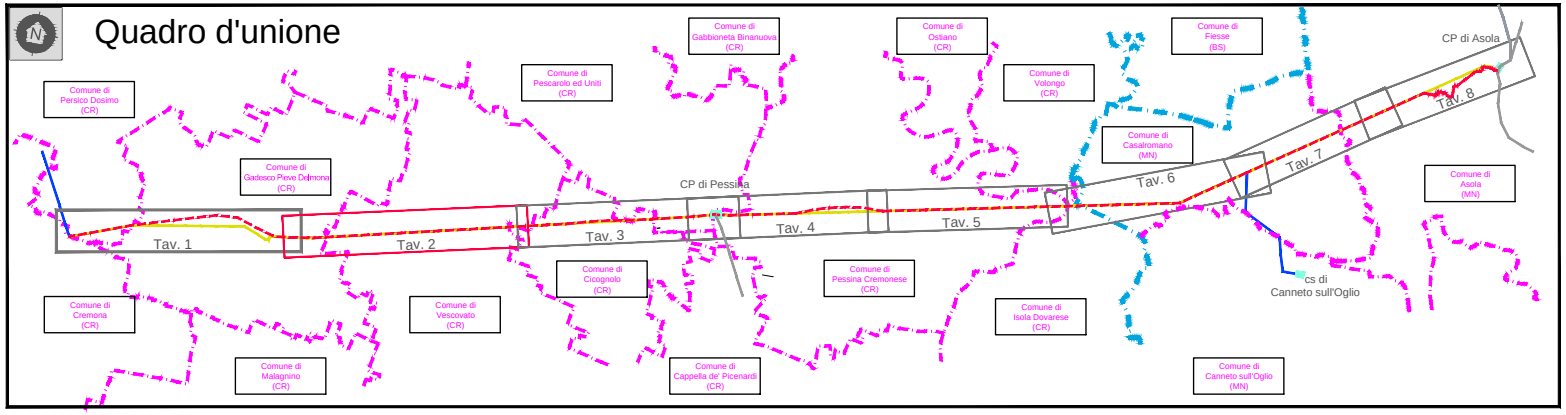
Comune di Persico Dosimo (CR)
Comune di Gadesco Pieve Delmona (CR)
Comune di Pescarolo ed Uniti (CR)
Comune di Gabbioneta Binanuova (CR)
Comune di Ostiano (CR)
Comune di Volongo (CR)
Comune di Fiesse (BS)
CP di Asola
Comune di Casalromano (MN)
Comune di Asola (MN)
CP di Pessina
Tav. 1
Tav. 2
Tav. 3
Tav. 4
Tav. 5
Tav. 6
Tav. 7
Tav. 8
cs di Canneto sull'Oglio
Comune di Cremona (CR)
Comune di Malagnino (CR)
Comune di Vescovato (CR)
Comune di Cicognolo (CR)
Comune di Cappella de' Picenardi (CR)
Comune di Pessina Cremonese (CR)
Comune di Isola Dovarese (CR)
Comune di Canneto sull'Oglio (MN)

Legenda

- Tratto di linea aerea a 132 kV esistente non interessato da modifiche
- **Tratto di linea aerea a 132 kV in progetto**
- Tratto di linea in cavo interrato a 132 kV in progetto
- Tratto di linea aerea a 132 kV da demolire
- Altre linee aeree AT non interessate dall'intervento
- Cabine Elettriche esistenti di proprieta' ENEL Distribuzione S.p.A.
- Confini Provinciali
- Confini Comunali
- Limite foglio

Dettaglio fascia Dpa

Dpa (Vedi elaborato "Relazione del campo elettrico e magnetico T.657")

N

N

Sezione di verifica della simulazione del campo elettico e magnetico

- 🟥 Edifici con presenza di persone superiore a 4 ore giornaliere (sensibili) di interesse ai fini della normativa sui limiti di esposizione al campo elettrico e magnetico secondo il D.P.C.M. 8 luglio 2003
- 🟩 Edifici con presenza di persone inferiore a 4 ore giornaliere (non sensibili) di interesse ai fini della normativa sui limiti di esposizione al campo elettrico e magnetico secondo il D.P.C.M. 8 luglio 2003

GEOLINE
MEASUREMENTS
Via Solferino, 8 - 26012 Castelleone (CR)
Tel. 0374 57988 - Fax 0374 358368
C.F.: DND SNT 58R16 C153N - P.IVA: 01485420192
geoline.castelleone@gmail.com

Unità Progettazione Realizzazione Impianti
Il Responsabile
(P. ZANNI)

-	-	-	-	-	-
00	30/09/2019	Prima emissione	GEOLINE	F.Pedrinazzi	P.Zanni
Rev.	Data	Descrizione della revisione	Elaborato	Verificato	Approvato

Terna Rete Italia
TERNA GROUP

Direzione Territoriale Nord Ovest

UPRI

Impianto: Linee AT a Semplice Terna
Pessina - FS Cremona
Pessina - Canneto sull'Oglio
Asola - Canneto sull'Oglio

N.terna: 657 181 184

Tensione(kV): 132

Titolo: Progetto di razionalizzazione delle linee aeree a 132 kV
nell'area ad Est di Cremona, previsto dal Piano di Sviluppo
della rete di trasmissione nazionale,
in provincia di Cremona e di Mantova.

Planimetria catastale con fascia Dpa

Scale: 1:2000

Ricavato dal doc.:

Files: DE23181B1BBX00208_00_01.dwg

Formato: 2730 x 420

Foglio: 2 di 8

Identificativo documento: D E 23181B1 B BX 00208

TERNA si riserva a termini di legge la proprieta' di questo documento, con divieto di riprodurlo, di consegnarlo
o di renderlo comunque noto a Terzi senza preventiva autorizzazione.

Progetto:
TEBX10053
Linee 657/181/184 - Riassetto Cremona

Identificativi doc. esterno:
-