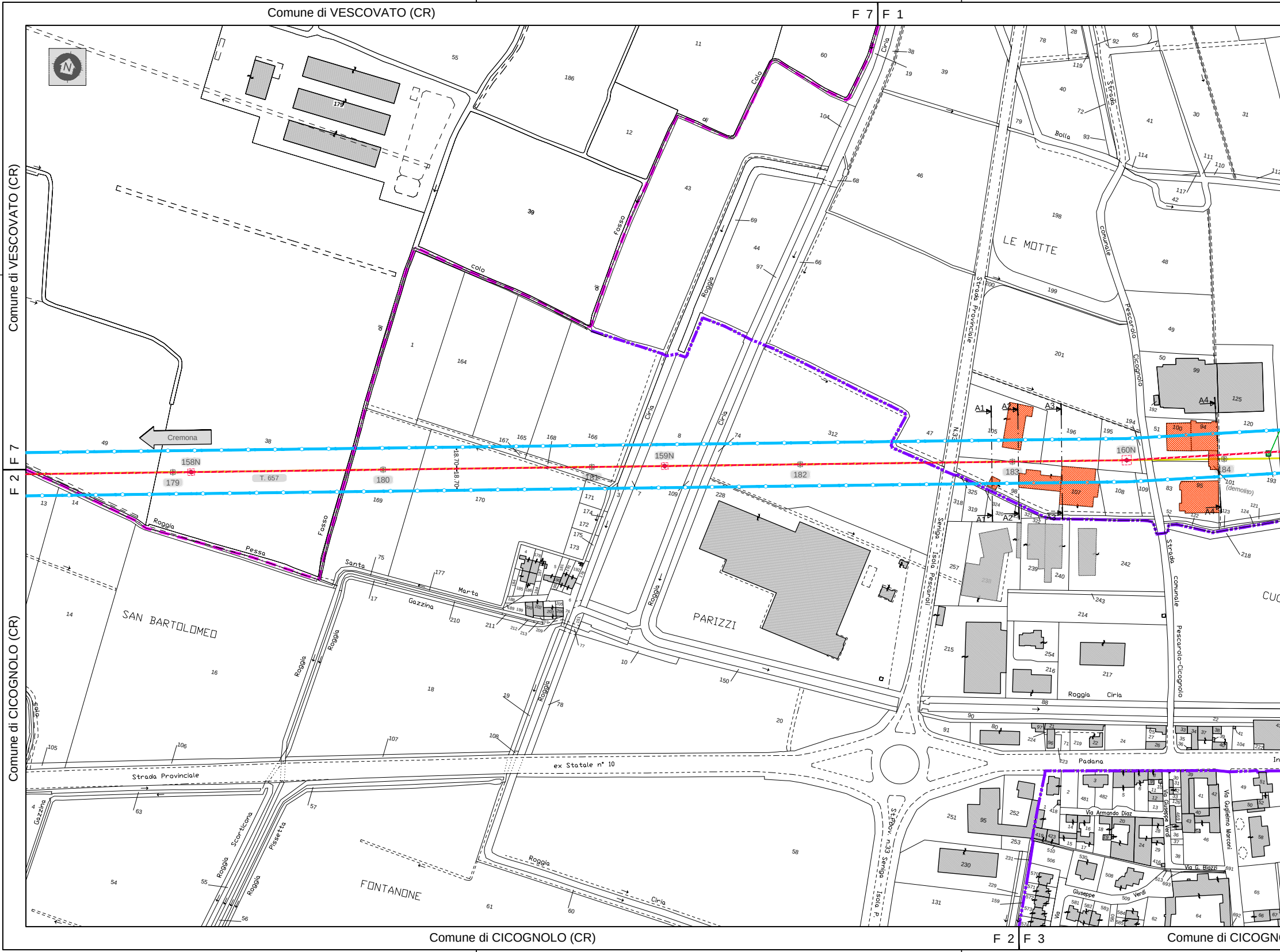
Comune di VESCOVATO (CR)
F 7
F 1
Comune di VESCOVATO (CR)
Comune di CICOGNOLO (CR)
F 7
F 2
Cremona
158N
179
T. 657
180
181
159N
182
183
160N
184
A1
A2
A3
A4
LE MOTTE
SAN BARTOLOMEO
PARIZZI
FONTANONE
Strada Provinciale Pescarolo
Strada comunale Pescarolo Cicognolo
Strada Provinciale
ex Statale n° 10
Padana
Roggia Pessa
Roggia Santa Marta Gazzina
Fosso di Colo
Roggia Ciria
Roggia Bolla
Roggia Scorticona
Roggia Pissetta
Roggia Gazzina
Via Armando Diaz
Via Giuseppe Verdi
Via Guglielmo Marconi
Via G. Biazzi
Giuseppe Verdi
St. Prov. n. 33 Seniga - Isola P.
Seniga - Isola Pescaroli
18.70
(demolito)
Comune di CICOGNOLO (CR)
F 2
F 3
Comune di CICOGN

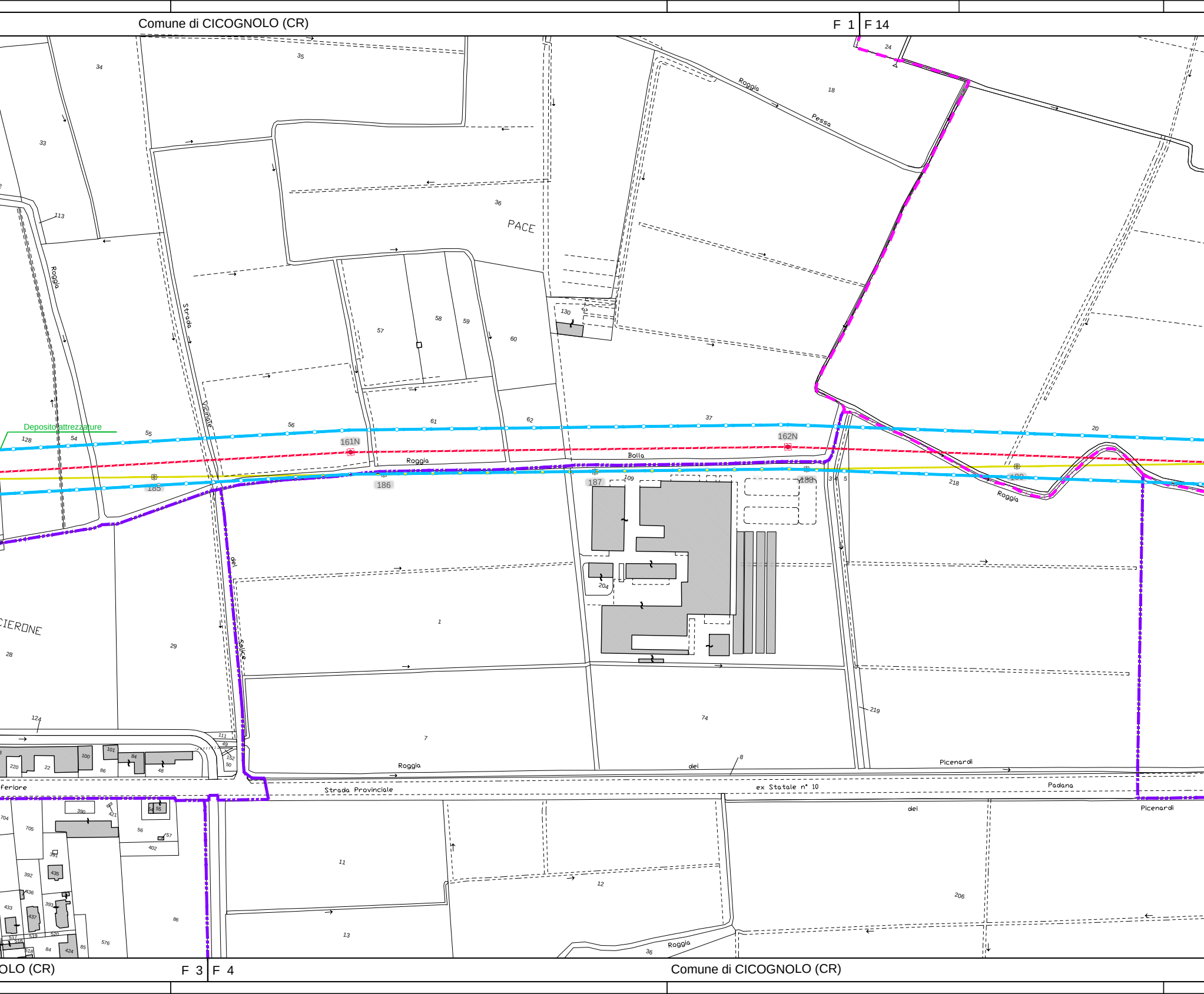
Comune di CICOGNOLO (CR)
F 1
F 14
PACE
Roggia
Pessa
Strada
Vicinale
del
Salice
Roggia
Bolla
Deposito attrezzature
161N
162N
185
186
187
188
CIERONE
Roggia
del
Picenardi
Strada Provinciale
ex Statale n° 10
Padana
del
Picenardi
Roggia
OLO (CR)
F 3
F 4
Comune di CICOGNOLO (CR)

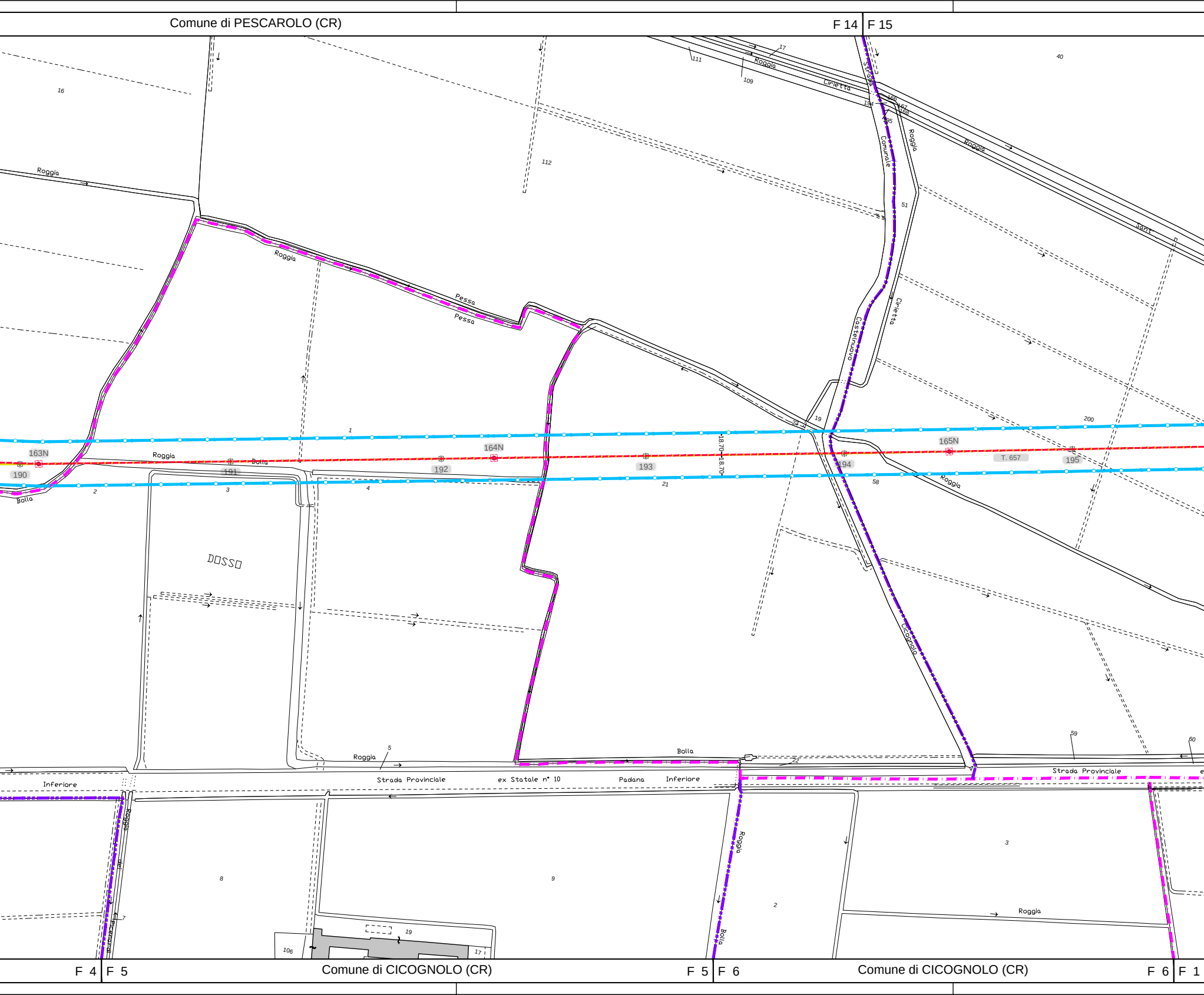
Comune di PESCAROLO (CR)
F 14
F 15
Roggia
Cirietta
Strada
Comunale
Castelnuovo
Cicognolo
Roggia
Pessa
Pessa
Roggia
Bolla
Roggia
Bolla
Sant
DOSSO
Roggia
Bolla
Strada Provinciale
ex Statale n° 10
Padana
Inferiore
Inferiore
Strada Provinciale
Roggia
Bolla
Roggia
163N
190
191
192
164N
193
194
165N
195
T. 657
18.70
18.70
16
111
109
17
112
40
51
200
1
2
3
4
21
23
19
58
59
60
5
22
8
9
2
3
7
19
17
106
F 4
F 5
Comune di CICOGNOLO (CR)
F 5
F 6
Comune di CICOGNOLO (CR)
F 6
F 1

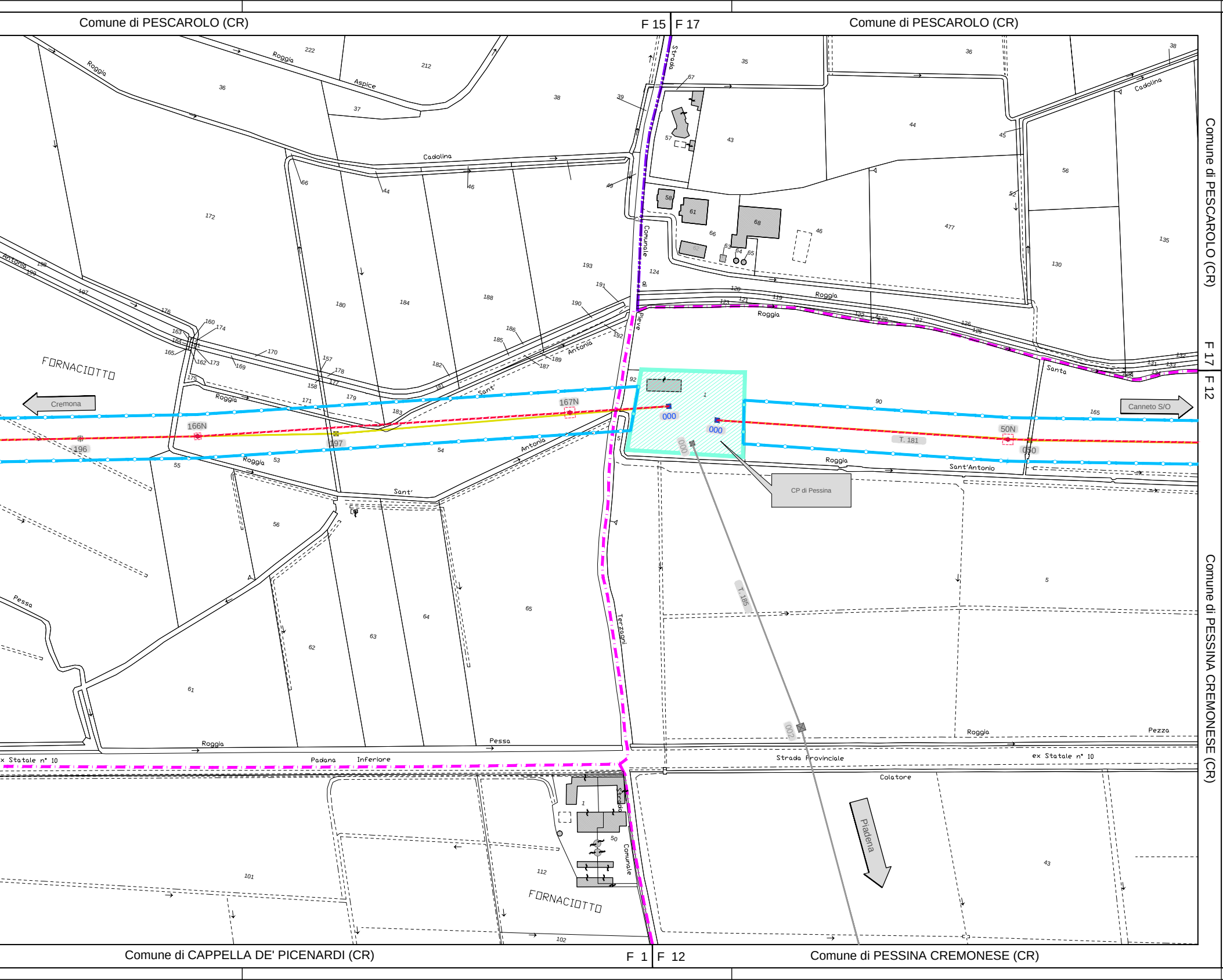
Comune di PESCAROLO (CR)
F 15
F 17
Comune di PESCAROLO (CR)
Comune di PESCAROLO (CR)
F 17
F 12
Comune di PESSINA CREMONESE (CR)
Comune di CAPPELLA DE' PICENARDI (CR)
F 1
F 12
Comune di PESSINA CREMONESE (CR)
Cremona
Canneto S/O
Piadena
CP di Pessina
FORNACIOTTO
FORNACIOTTO
Roggia Aspice
Roggia
Cadolina
Roggia Antonia
Roggia Sant'Antonio
Roggia Santa
Sant' Antonio
Strada Comunale di Pieve Terzagni
Strada Comunale
Roggia Pessa
Roggia Pezza
ex Statale n° 10 Padana Inferiore
Strada Provinciale
ex Statale n° 10
Colatore
166N
167N
196
197
000
000
000
50N
050
002
T. 181
T. 185

Quadro d'unione

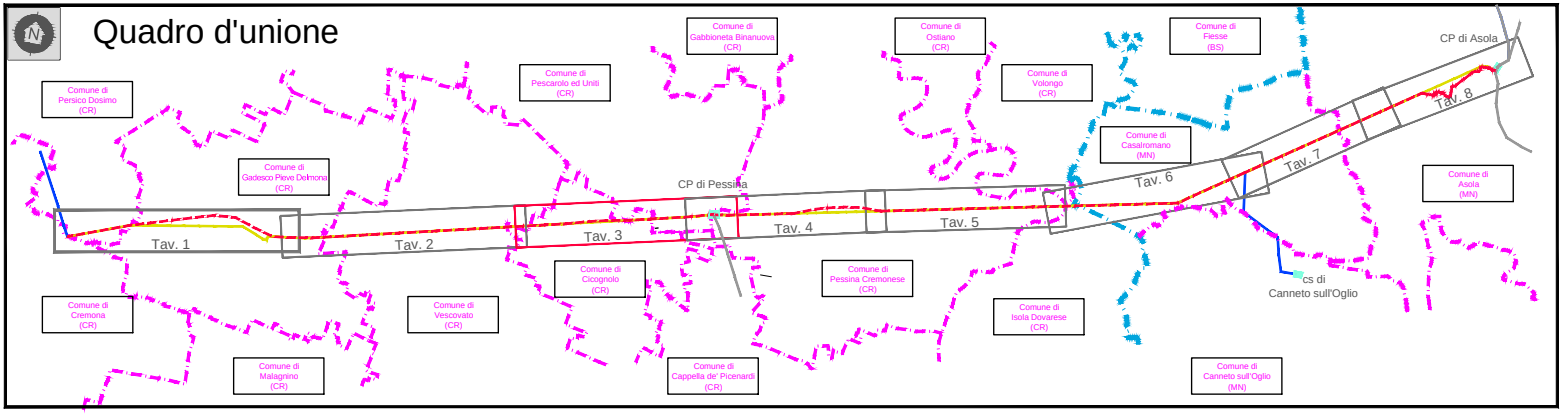
N
Comune di Persico Dosimo (CR)
Comune di Gadesco Pieve Delmona (CR)
Comune di Pescarolo ed Uniti (CR)
Comune di Gabbioneta Binanuova (CR)
Comune di Ostiano (CR)
Comune di Volongo (CR)
Comune di Fiesse (BS)
Comune di Casalromano (MN)
CP di Asola
Comune di Asola (MN)
CP di Pessina
Tav. 1
Tav. 2
Tav. 3
Tav. 4
Tav. 5
Tav. 6
Tav. 7
Tav. 8
Comune di Cremona (CR)
Comune di Malagnino (CR)
Comune di Vescovato (CR)
Comune di Cicognolo (CR)
Comune di Cappella de' Picenardi (CR)
Comune di Pessina Cremonese (CR)
Comune di Isola Dovarese (CR)
Comune di Canneto sull'Oglio (MN)
cs di Canneto sull'Oglio

Legenda

1	Tratto di linea aerea a 132 kV esistente non interessato da modifiche
1	**Tratto di linea aerea a 132 kV in progetto**
	Tratto di linea in cavo interrato a 132 kV in progetto
1	Tratto di linea aerea a 132 kV da demolire
1	Altre linee aeree AT non interessate dall'intervento
▨	Cabine Elettriche esistenti di proprieta' ENEL Distribuzione S.p.A.
	Confini Provinciali
	Confini Comunali
	Limite foglio

Dettaglio fascia Dpa

Dpa (Vedi elaborato "Relazione del campo elettrico e magnetico T.657/T.181"

N N Sezione di verifica della simulazione del campo elettico e magnetico

🟥	Edifici con presenza di persone superiore a 4 ore giornaliere (sensibili) di interesse ai fini della normativa sui limiti di esposizione al campo elettrico e magnetico secondo il D.P.C.M. 8 luglio 2003
🟩	Edifici con presenza di persone inferiore a 4 ore giornaliere (non sensibili) di interesse ai fini della normativa sui limiti di esposizione al campo elettrico e magnetico secondo il D.P.C.M. 8 luglio 2003

GEOLINE
MEASUREMENTS
Via Solferino, 8 - 26012 Castelleone (CR)
Tel. 0374 57988 - Fax 0374 358358
C.F.: DND SNT 58R16 C153N - P.IVA: 01485420192
geoline.castelleone@gmail.com

Unità Progettazione Realizzazione Impiani.
Il Responsabile
(P. ZANNI)

-	-	-	-	-	-
00	30/09/2019	Prima emissione	GEOLINE	F.Pedrinazzi	P.Zanni
Rev.	Data	Descrizione della revisione	Elaborato	Verificato	Approvato

Terna Rete Italia
TERNA GROUP

Direzione Territoriale Nord Ovest

UPRI

Impianto: Linee AT a Semplice Terna
Pessina - FS Cremona
Pessina - Canneto sull'Oglio
Asola - Canneto sull'Oglio

N.terna: 657 181 184

Tensione(kV): 132

Titolo: Progetto di razionalizzazione delle linee aeree a 132 kV nell'area ad Est di Cremona, previsto dal Piano di Sviluppo della rete di trasmissione nazionale, in provincia di Cremona e di Mantova.

Planimetria catastale con fascia Dpa

Scale: 1:2000

Ricavato dal doc.:

Files: DE23181B1BBX00208_00_02.dwg

Formato: 2520 x 420

Foglio: 3 di 8

Identificativo documento: D E 23181B1 B BX 00208

TERNA si riserva a termini di legge la proprieta' di questo documento, con divieto di riprodurlo, di consegnarlo o di renderlo comunque noto a Terzi senza preventiva autorizzazione.

Progetto:
TEBX10053
Linee 657/181/184 - Riassetto Cremona

Identificativi doc. esterno:
-