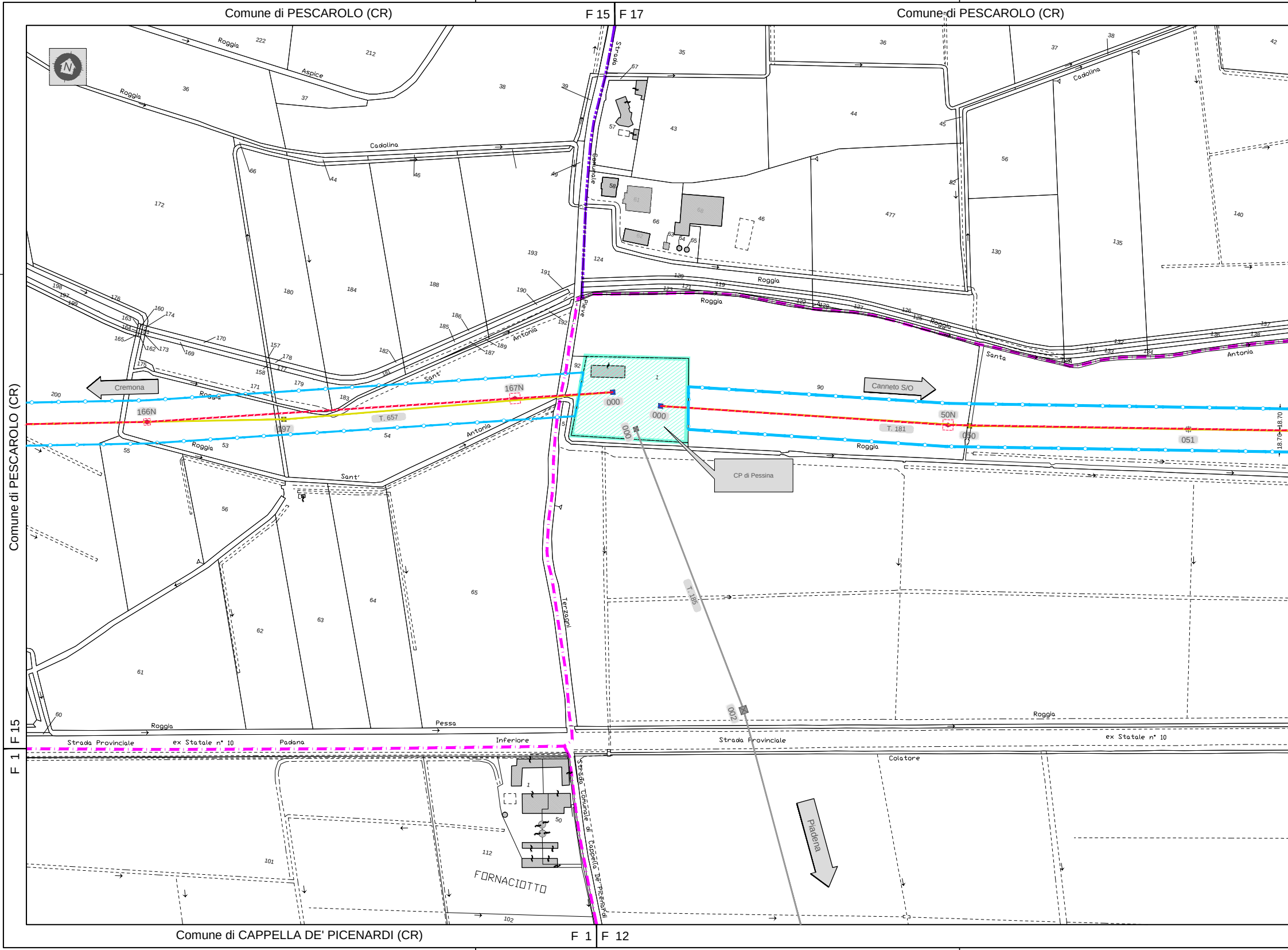
Comune di PESCAROLO (CR)
F 15
F 17
Comune di PESCAROLO (CR)
Comune di PESCAROLO (CR)
F 15
F 1
Comune di CAPPELLA DE' PICENARDI (CR)
F 1
F 12
Roggia Aspice
Roggia Cadolina
Strada Comunale
Pieve Terzagni
Roggia Santa Antonia
Roggia Sant' Antonia
Roggia Pessa Inferiore
Strada Provinciale ex Statale n° 10 Padana Inferiore
Colatore
Strada Comunale di Cappella De' Picenardi
FORNACIOTTO
Cremona
Canneto S/O
Piadena
CP di Pessina
166N
167N
50N
197
000
000
000
002
050
051
T. 657
T. 181
T. 185
18.70
18.70

F 17 F 7 Comune di PESSINA CREMONESE (CR) F 7 F 8

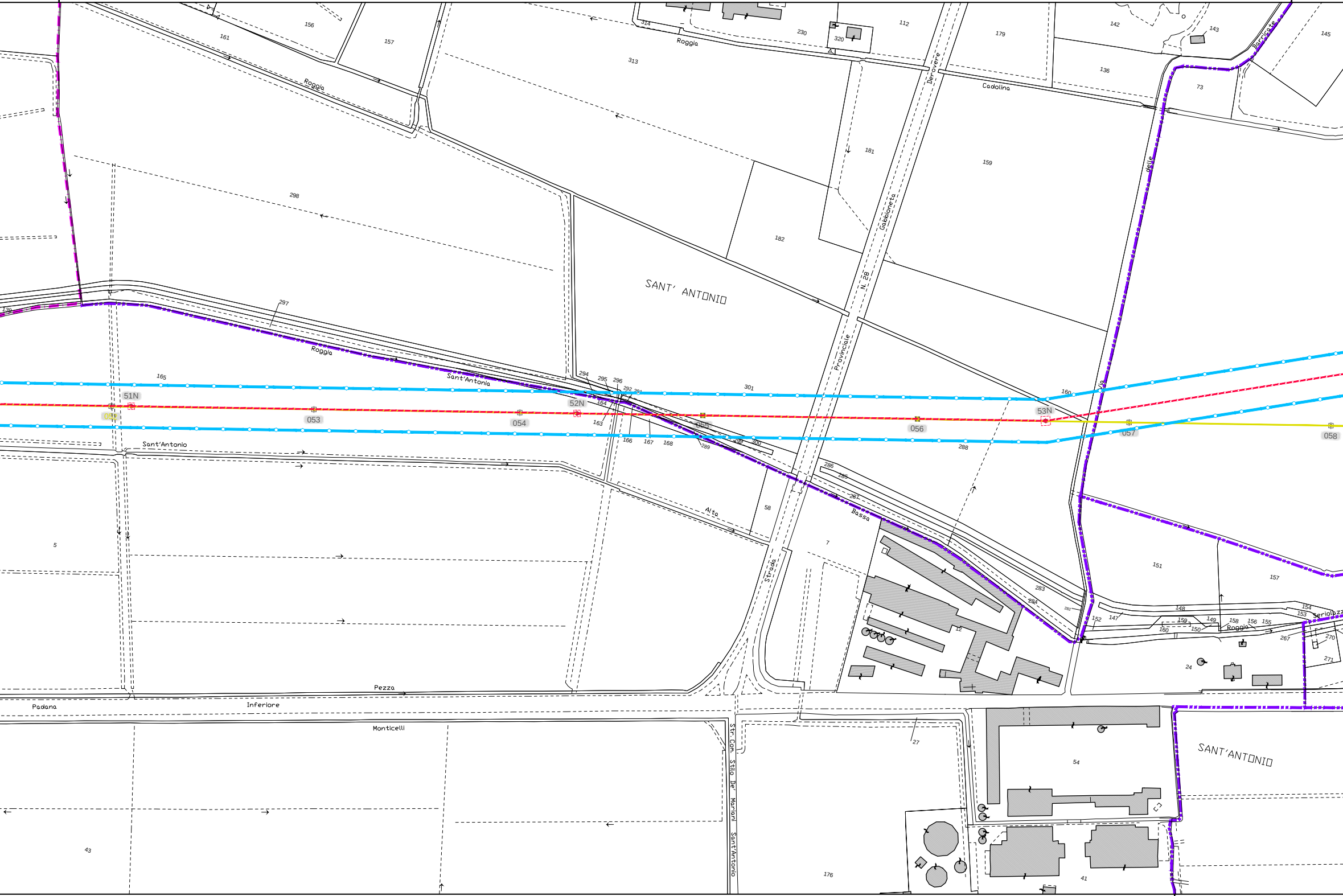
SANT' ANTONIO
Roggia
Roggia
Roggia
Roggia
Sant'Antonio
Sant'Antonio
Cadolina
Derovere
Gabbioneta
Provinciale N. 28
Strada
Via delle
Alta
Bassa
Pezza
Padana
Inferiore
Monticelli
Str. Com. Stilo De' Mariani Sant'Antonio
SANT'ANTONIO
51N
52N
53N
052
053
054
055
056
057
058
161
156
157
314
230
320
112
179
142
143
145
313
136
73
181
159
298
182
297
165
294
295
296
301
160
164
163
166
167
168
289
299
300
288
286
285
284
58
7
5
283
282
151
157
148
147
152
159
160
149
150
158
156
155
154
153
12
24
267
270
271
27
54
43
176
41

Comune di PESSINA CREMONESE (CR) F 12 F 13

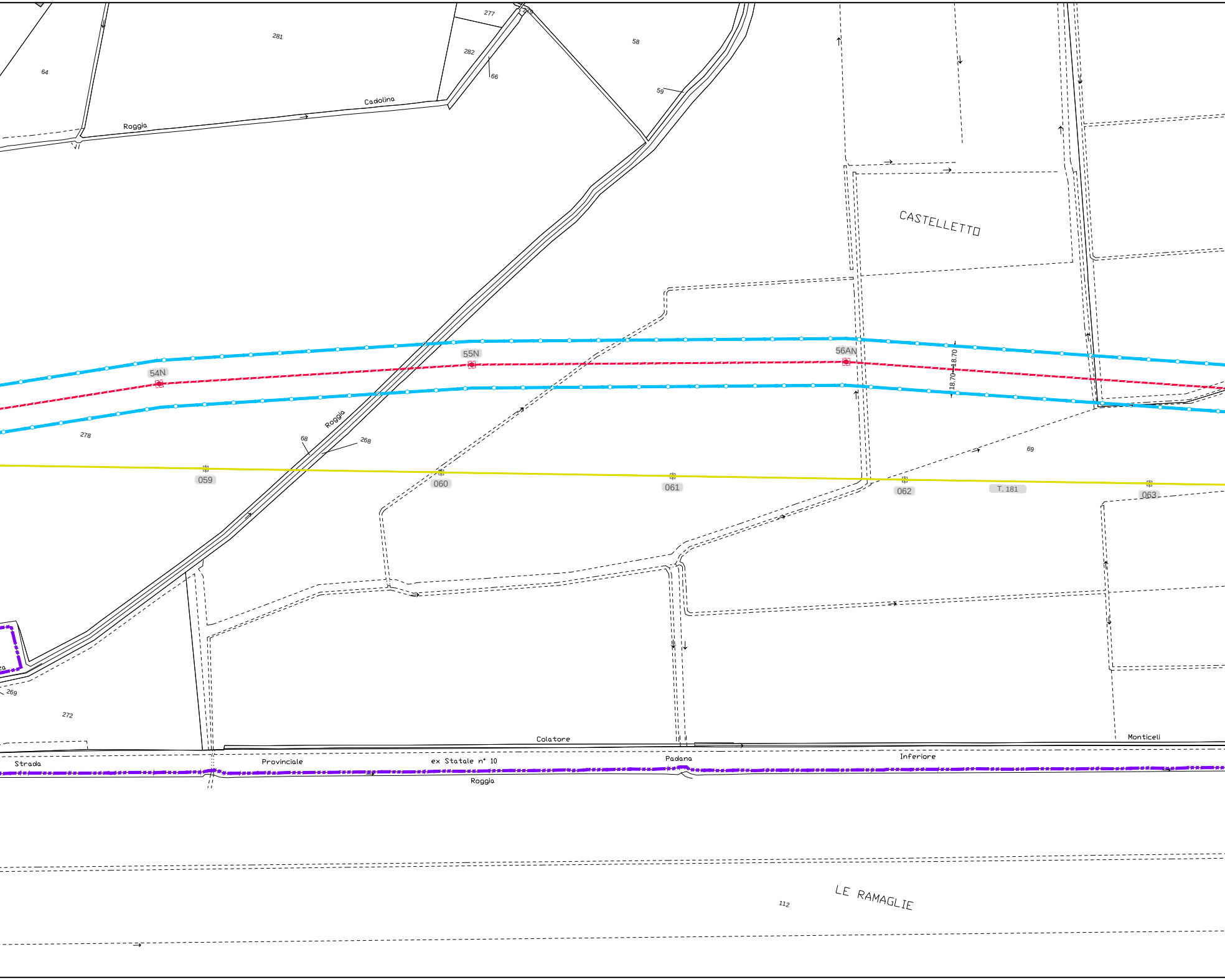
281
277
279
58
282
66
64
59
Cadolina
Roggia
CASTELLETTO
55N
54N
56AN
18,70
18,70
Roggia
278
68
268
69
059
060
061
062
T. 181
063
269
272
Colatore
Monticeli
Strada
Provinciale
ex Statale n° 10
Padana
Inferiore
Roggia
112
LE RAMAGLIE

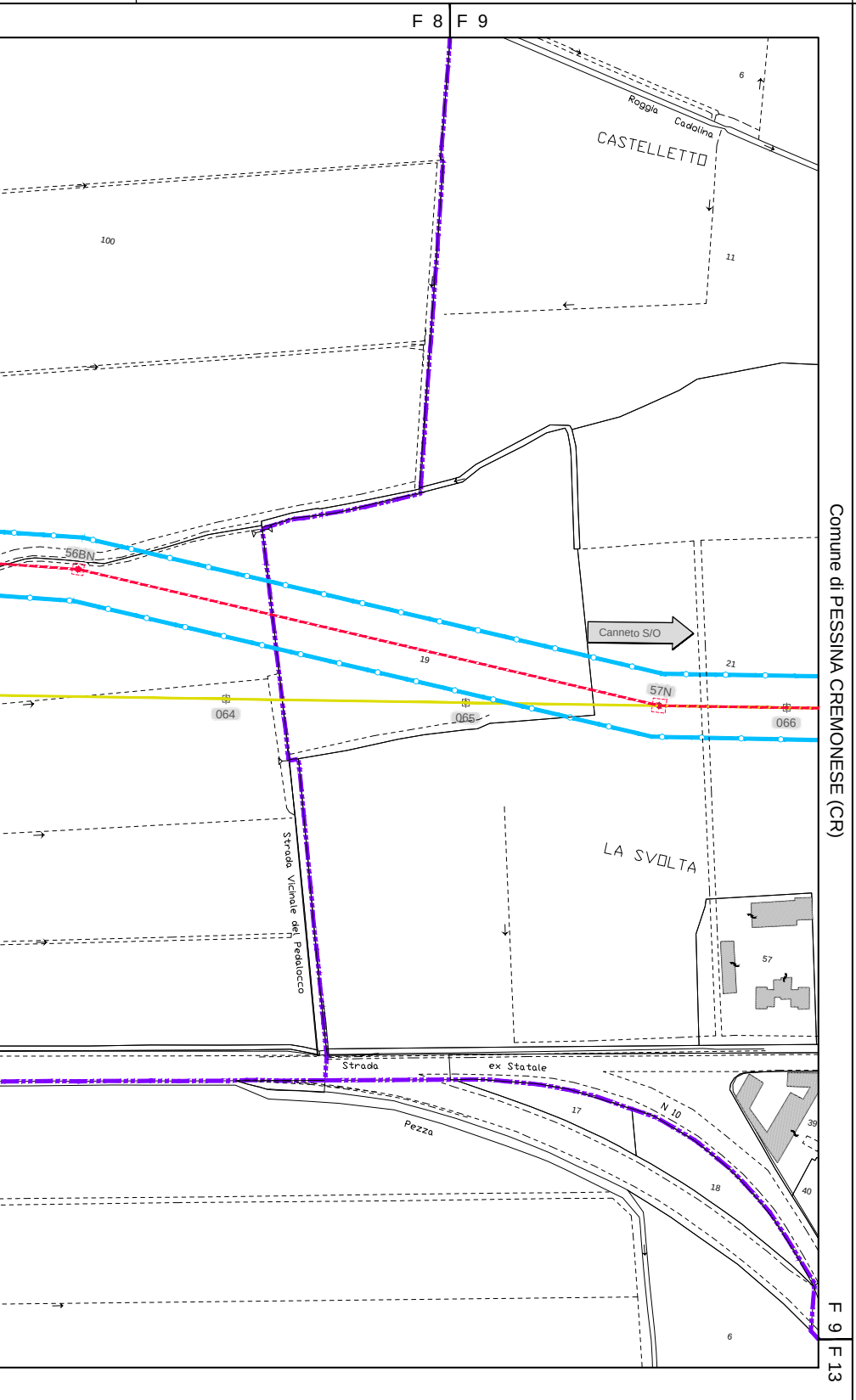
F 8
F 9
Roggia Cadolina
CASTELLETTO
6
100
11
56BN
Canneto S/O
21
19
57N
064
065
066
LA SVOLTA
Strada Vicinale del Pedalocco
57
Strada
ex Statale
Pezza
17
N 10
39
18
40
6
F 9
F 13
Comune di PESSINA CREMONESE (CR)

Quadro d'unione

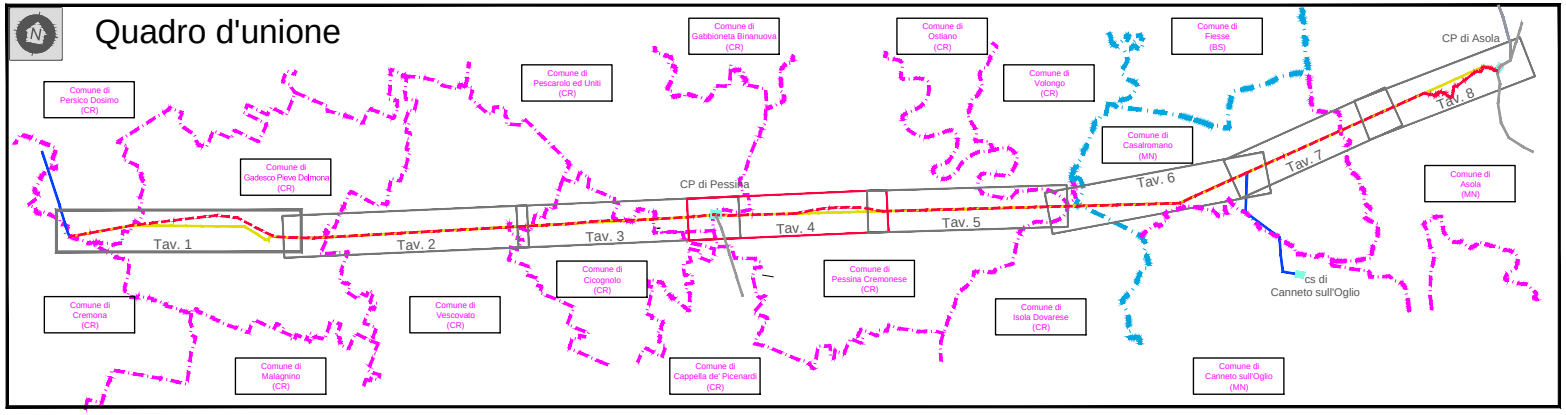
Comune di Persico Dosimo (CR)
Comune di Gadesco Pieve Delmona (CR)
Comune di Pescarolo ed Uniti (CR)
Comune di Gabbioneta Binanuova (CR)
Comune di Ostiano (CR)
Comune di Volongo (CR)
Comune di Fiesse (BS)
Comune di Casalromano (MN)
CP di Asola
Comune di Asola (MN)
CP di Pessina
Tav. 1
Tav. 2
Tav. 3
Tav. 4
Tav. 5
Tav. 6
Tav. 7
Tav. 8
cs di Canneto sull'Oglio
Comune di Cremona (CR)
Comune di Malagnino (CR)
Comune di Vescovato (CR)
Comune di Cicognolo (CR)
Comune di Cappella de' Picenardi (CR)
Comune di Pessina Cremonese (CR)
Comune di Isola Dovarese (CR)
Comune di Canneto sull'Oglio (MN)

Legenda

—1—	Tratto di linea aerea a 132 kV esistente non interessato da modifiche
-1-	**Tratto di linea aerea a 132 kV in progetto**
- - -	Tratto di linea in cavo interrato a 132 kV in progetto
—1—	Tratto di linea aerea a 132 kV da demolire
—1—	Altre linee aeree AT non interessate dall'intervento
▨	Cabine Elettriche esistenti di proprieta' ENEL Distribuzione S.p.A.
-·-·-	Confini Provinciali
-·-·-	Confini Comunali
-·-·-	Limite foglio

Dettaglio fascia Dpa

Dpa (Vedi elaborato "Relazione del campo elettrico e magnetico T.657/T.181"

N	Sezione di verifica della simulazione del campo elettrico e magnetico
🟧	Edifici con presenza di persone superiore a 4 ore giornaliere (sensibili) di interesse ai fini della normativa sui limiti di esposizione al campo elettrico e magnetico secondo il D.P.C.M. 8 luglio 2003
🟩	Edifici con presenza di persone inferiore a 4 ore giornaliere (non sensibili) di interesse ai fini della normativa sui limiti di esposizione al campo elettrico e magnetico secondo il D.P.C.M. 8 luglio 2003

GEOLINE
MEASUREMENTS
Via Solferino, 8 - 26012 Castelleone (CR)
Tel. 0374 57988 - Fax 0374 358358
C.F.: DND SNT 58R16 C153N - P.IVA: 01485420192
geoline.castelleone@gmail.com

Unità Progettazione Realizzazione Impianti
Il Responsabile
(P. ZANNI)

-	-	-	-	-	-
00	30/09/2019	Prima emissione	GEOLINE	F.Pedrinazzi	P.Zanni
Rev.	Data	Descrizione della revisione	Elaborato	Verificato	Approvato

Terna Rete Italia TERNA GROUP Direzione Territoriale Nord Ovest UPRI	Impianto: Linee AT a Semplice Terna Pessina - FS Cremona Pessina - Canneto sull'Oglio Asola - Canneto sull'Oglio	N.terna: 657 181 184	Tensione(kV): 132
	Titolo: Progetto di razionalizzazione delle linee aeree a 132 kV nell'area ad Est di Cremona, previsto dal Piano di Sviluppo della rete di trasmissione nazionale, in provincia di Cremona e di Mantova. Planimetria catastale con fascia Dpa	Scale: 1:2000	
Ricavato dal doc.:	Files: DE23181B1BBX00208_00_03.dwg	Formato: 2310 x 420	Foglio: 4 di 8
	Identificativo documento: D E 23181B1 B BX 00208		

TERNA si riserva a termini di legge la proprieta' di questo documento, con divieto di riprodurlo, di consegnarlo
o di renderlo comunque noto a Terzi senza preventiva autorizzazione.

Progetto: TEBX10053 Linee 657/181/184 - Riassetto Cremona	Identificativi doc. esterno: -