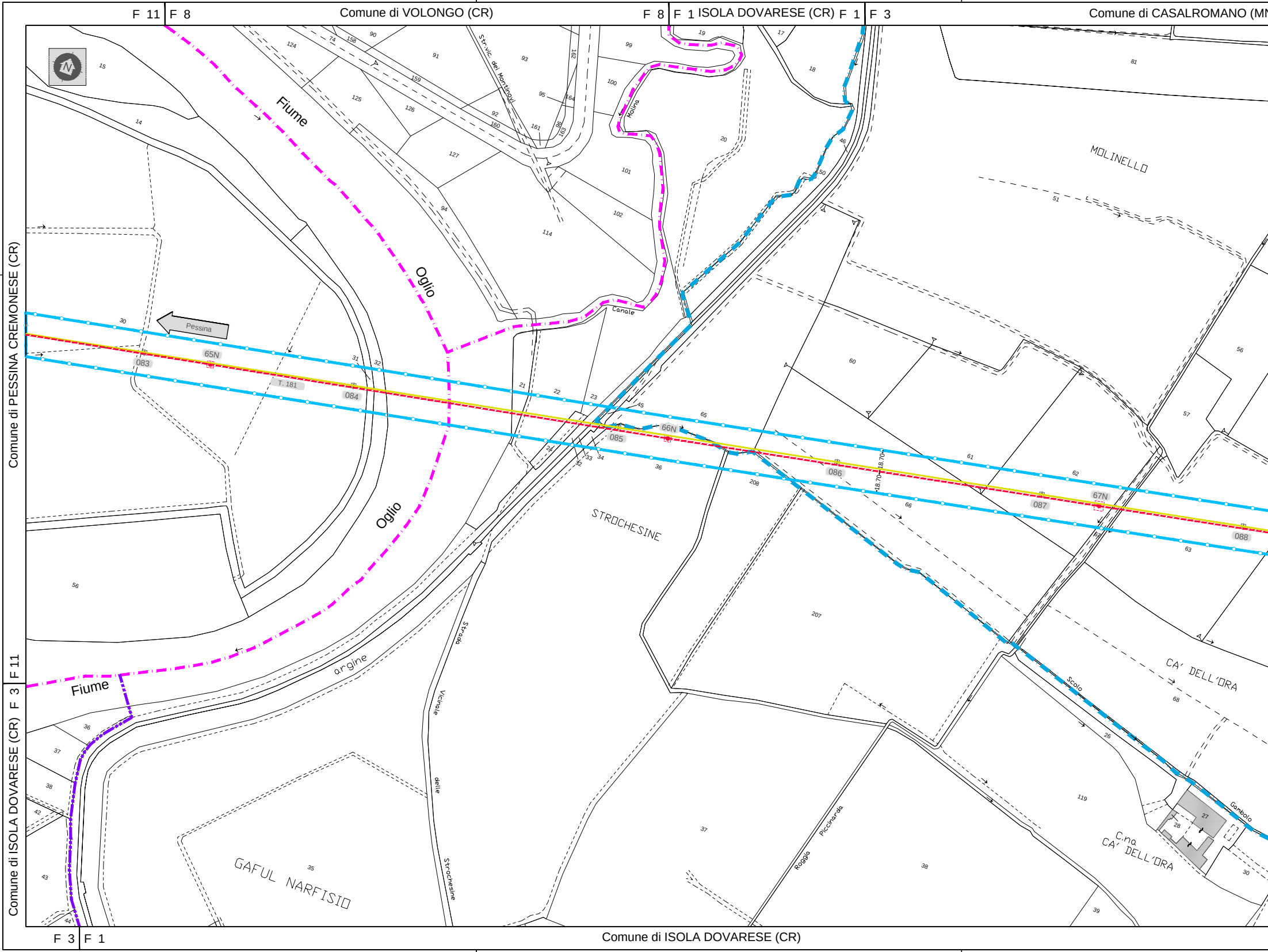
F 11
F 8
Comune di VOLONGO (CR)
F 8
F 1
ISOLA DOVARESE (CR)
F 1
F 3
Comune di CASALROMANO (MN
Comune di PESSINA CREMONESE (CR)
F 11
F 3
Comune di ISOLA DOVARESE (CR)
F 3
F 1
Comune di ISOLA DOVARESE (CR)
Fiume
Oglio
Oglio
Fiume
Pessina
Canale
Molina
Str. vic. dei Montinovi
MOLINELLO
STROCHESINE
CA' DELL'ORA
C.na CA' DELL'ORA
GAFUL NARFISIO
argine
Strada Vicinale delle Strochesine
Roggia Piccinarda
Scolo Gambolo
T. 181
65N
66N
67N
083
084
085
086
087
088
18.70
18.70

N) F 3 | F 5 Comune di CASALROMANO (MN) F 5 | F 4 Comune di CASALROMANO (MN)

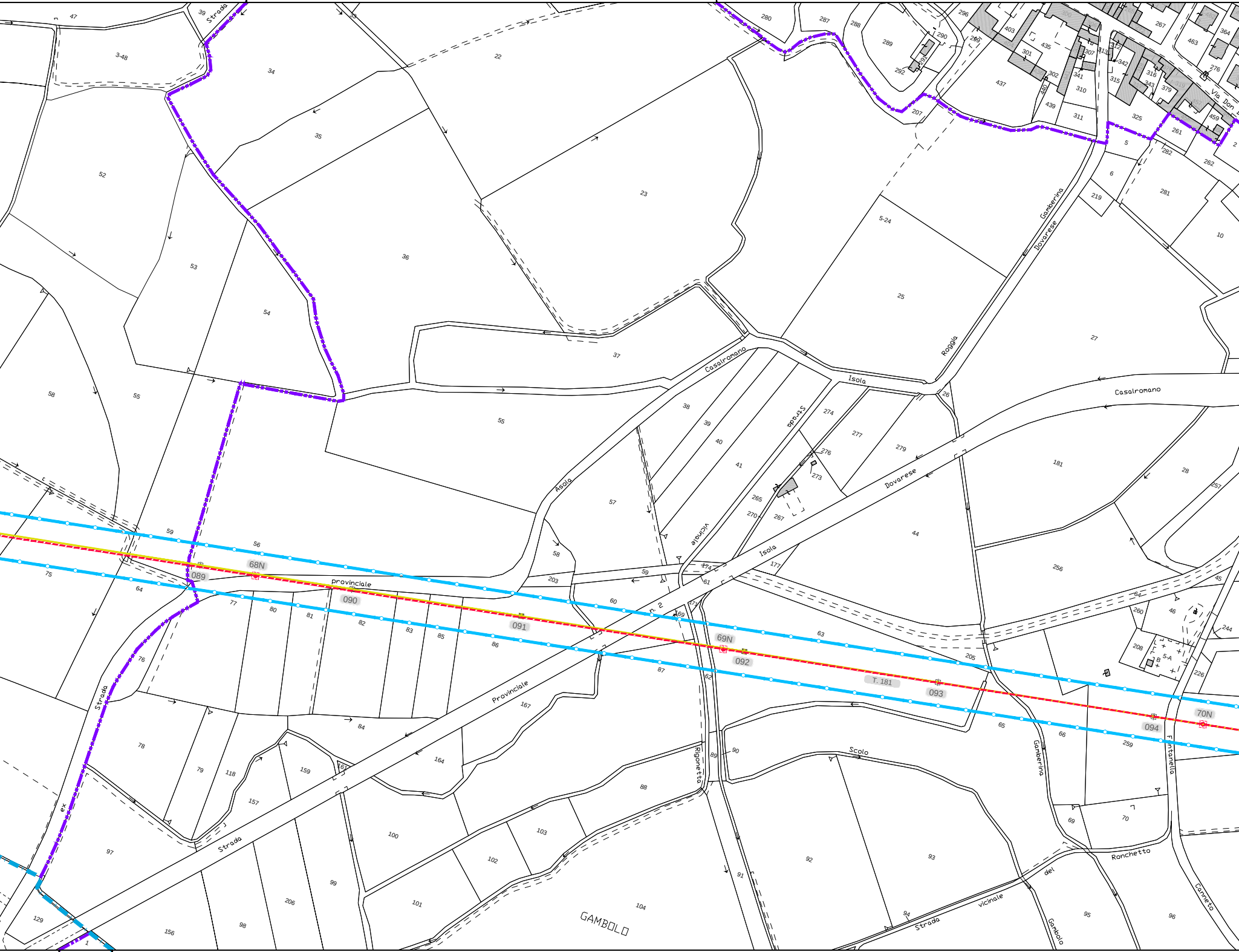
Strada
Casalromano
Isola
Strada
Asola
vicinale
Isola
Dovarese
Roggia
Gamberina
Dovarese
Casalromano
provinciale
Provinciale
Strada
ex
Strada
Rigonetta
Scolo
Gamberina
Fontanella
Ronchetto
del
Gambolo
Canneto
Strada
vicinale
GAMBOLO
68N
089
090
091
69N
092
T. 181
093
70N
094
5-A
3-48
5-24

F 1 | F 2 | F 5 Comune di CASALROMANO (MN)

F 4 | F 7 Comune di CASALROMANO (MN)

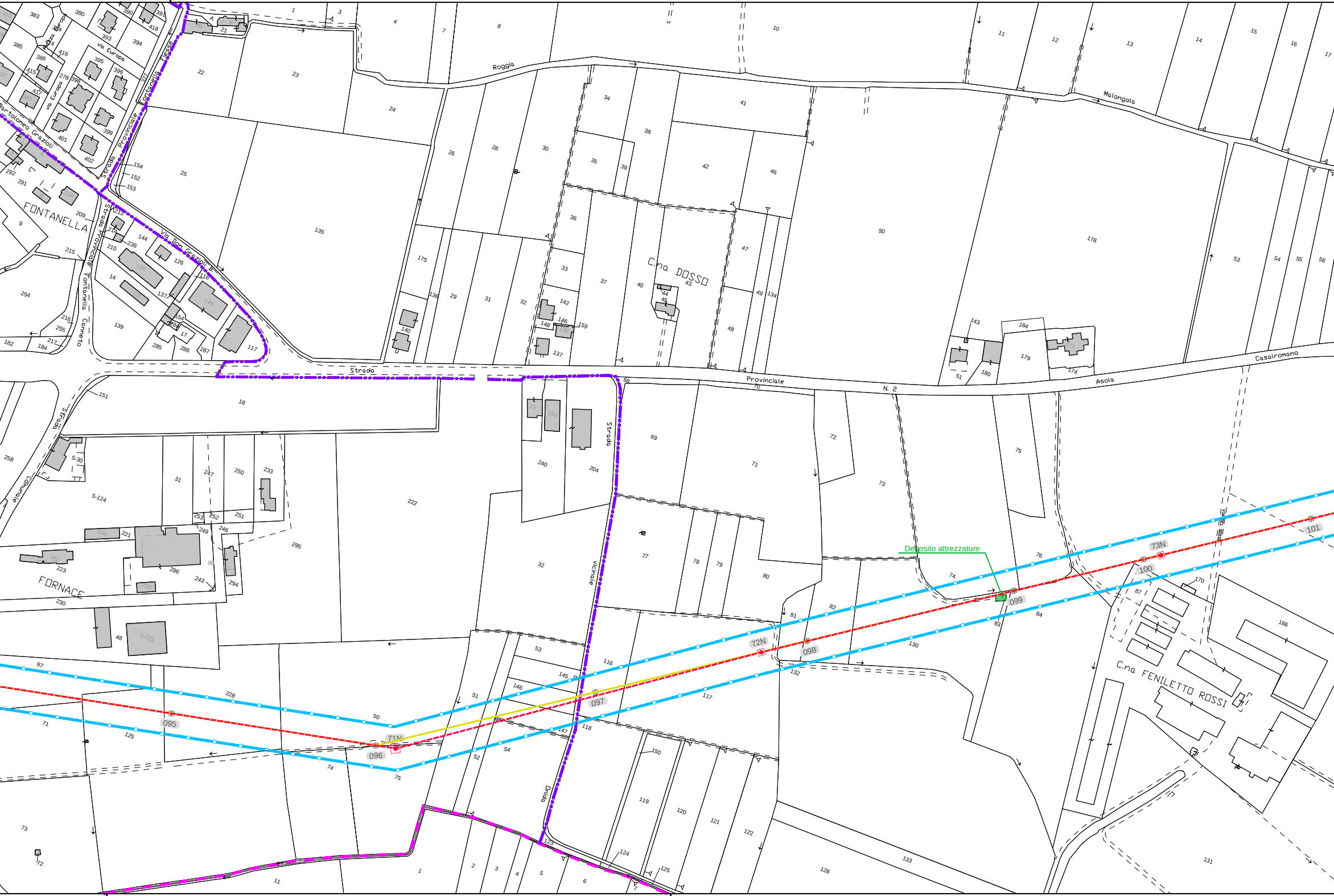
Roggia
Malongola
Via Europa
Strada Provinciale Fontanella
Bartolomeo Grazioli
FONTANELLA
Via Don Grazioli B.
Strada Provinciale
Fontanella Carneto
Strada
C.na DOSSO
Strada Provinciale N. 2 Asola Casalromano
Strada Comunale
FORNACE
Strada vicinale Dnida
Deposito attrezzature
C.na FENILETTO ROSSI
Via Dosso
095
096
097
098
099
100
101
71N
72N
73N

F 5 | F 5 Comune di CANNETO SULL'OGLIO (MN) F 5 | F 7 Comune di CASALROMANO

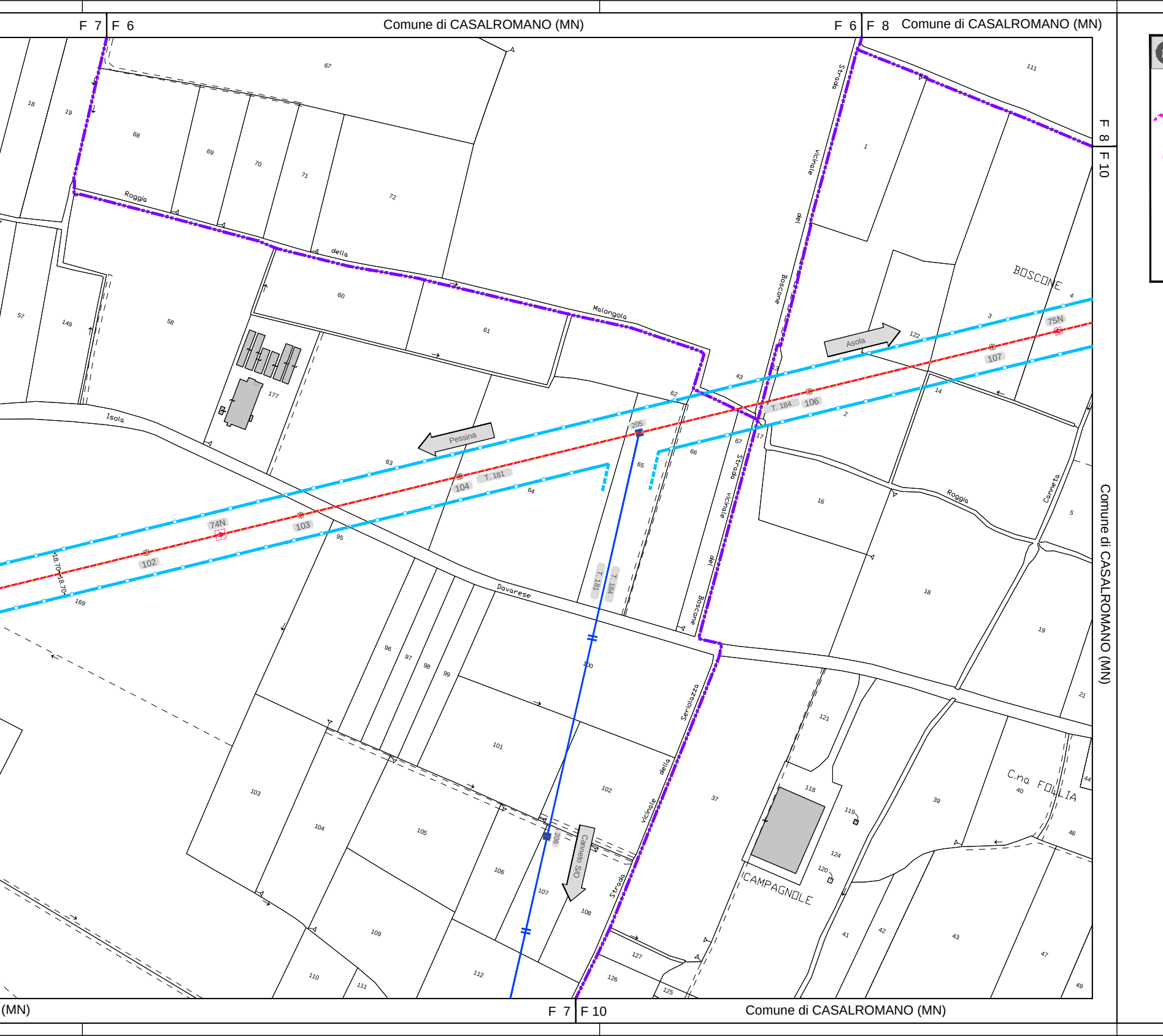
F 7
F 6
Comune di CASALROMANO (MN)
F 6
F 8
Comune di CASALROMANO (MN)
F 8
F 10
Comune di CASALROMANO (MN)
(MN)
F 7
F 10
Comune di CASALROMANO (MN)
Roggia della Malongola
Isola
Dovarese
Strada vicinale del Boscone
Strada vicinale della Serialazza
Roggia
Canneta
BOSCONE
C.na FOLLIA
CAMPAGNOLE
Pessina
Asola
Canneto S/O
74N
75N
102
103
104
106
107
T. 181
T. 184
205
206
18.70
18.70

Quadro d'unione

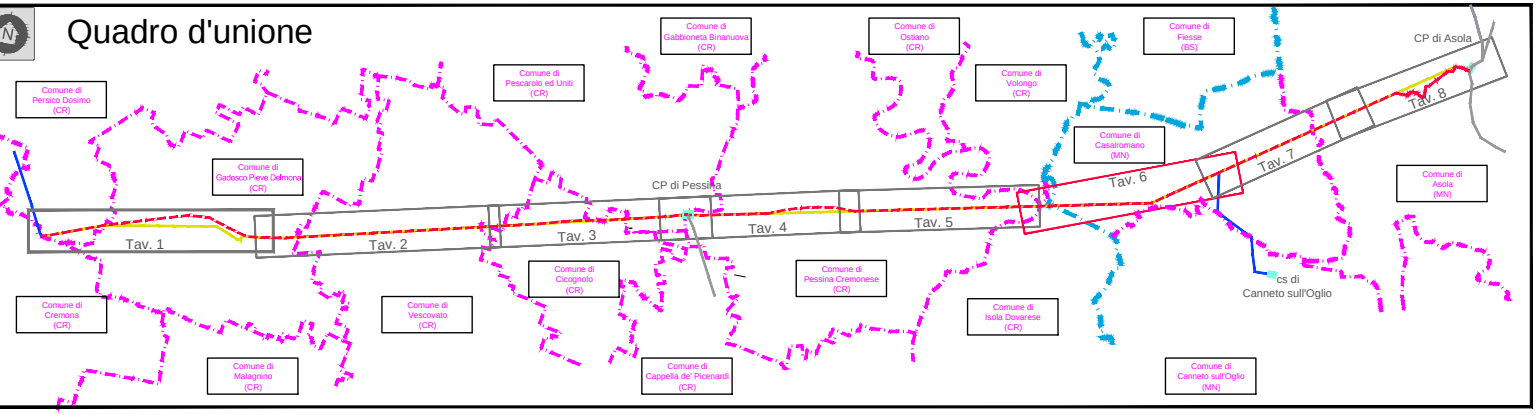
Comune di Gabbioneta Binanuova (CR)
Comune di Ostiano (CR)
Comune di Fiesse (BS)
CP di Asola
Comune di Persico Dosimo (CR)
Comune di Pescarolo ed Uniti (CR)
Comune di Volongo (CR)
Comune di Casalromano (MN)
Comune di Gadesco Pieve Delmona (CR)
CP di Pessina
Tav. 1
Tav. 2
Tav. 3
Tav. 4
Tav. 5
Tav. 6
Tav. 7
Tav. 8
Comune di Asola (MN)
Comune di Cicognolo (CR)
Comune di Pessina Cremonese (CR)
cs di Canneto sull'Oglio
Comune di Cremona (CR)
Comune di Vescovato (CR)
Comune di Isola Dovarese (CR)
Comune di Malagnino (CR)
Comune di Cappella de' Picenardi (CR)
Comune di Canneto sull'Oglio (MN)

Legenda

- Tratto di linea aerea a 132 kV esistente non interessato da modifiche
- **Tratto di linea aerea a 132 kV in progetto**
- Tratto di linea in cavo interrato a 132 kV in progetto
- Tratto di linea aerea a 132 kV da demolire
- Altre linee aeree AT non interessate dall'intervento
- Cabine Elettriche esistenti di proprieta' ENEL Distribuzione S.p.A.
- Confini Provinciali
- Confini Comunali
- Limite foglio

Dettaglio fascia Dpa

Dpa (Vedi elaborato "Relazione del campo elettrico e magnetico T.181/T.184"

N

N

Sezione di verifica della simulazione del campo elettrico e magnetico

🟧 Edifici con presenza di persone superiore a 4 ore giornaliere (sensibili) di interesse ai fini della normativa sui limiti di esposizione al campo elettrico e magnetico secondo il D.P.C.M. 8 luglio 2003

🟩 Edifici con presenza di persone inferiore a 4 ore giornaliere (non sensibili) di interesse ai fini della normativa sui limiti di esposizione al campo elettrico e magnetico secondo il D.P.C.M. 8 luglio 2003

GEOLINE
MEASUREMENTS
Via Solferino, 8 - 26012 Castelleone (CR)
Tel. 0374 57988 - Fax 0374 358358
C.F.: DND SNT 58R16 C153N - P.IVA: 01485420192
geoline.castelleone@gmail.com

Unità Progettazione Realizzazione Impiani
Il Responsabile
Pier Luigi Zanni
(P. ZANNI)

-	-	-	-	-	-
00	30/09/2019	Prima emissione	GEOLINE	F.Pedrinazzi	P.Zanni
Rev.	Data	Descrizione della revisione	Elaborato	Verificato	Approvato

Terna Rete Italia
TERNA GROUP

Direzione Territoriale Nord Ovest

UPRI

Impianto: Linee AT a Semplice Terna

Impianto	N.terna:	Tensione(kV):
Pessina - FS Cremona	657	132
Pessina - Canneto sull'Oglio	181	
Asola - Canneto sull'Oglio	184	

Titolo: Progetto di razionalizzazione delle linee aeree a 132 kV
nell'area ad Est di Cremona, previsto dal Piano di Sviluppo
della rete di trasmissione nazionale,
in provincia di Cremona e di Mantova.

Planimetria catastale con fascia Dpa

Scale: 1:2000

Ricavato dal doc.:

Files: DE23181B1BBX00208_00_05.dwg

Formato: 2520 x 420

Foglio: 6 di 8

Identificativo documento: D E 23181B1 B BX 00208

TERNA si riserva a termini di legge la proprieta' di questo documento, con divieto di riprodurlo, di consegnarlo
o di renderlo comunque noto a Terzi senza preventiva autorizzazione.

Progetto:
TEBX10053
Linee 657/181/184 - Riassetto Cremona

Identificativi doc. esterno:
-