Sondaggio S1



metri	ø mm	R v	Prel. % 0 --- 100	RQD % 0 --- 100	Litologia	prof. m	Descrizione	Campioni	RP	Standard Penetration Test				A	Pz
										m	S.P.T.	N	Pt		
						3.0	Argilla e limo debolmente sabbioso con livelli ghiaiosi, molto consistente, marrone scuro. Clasti carbonatici subangolari e subarrotondati.		>4						
						9.0	Argilla e limo debolmente sabbiosa, molto consistente, marrone con screziature nere.		3.2 3.4						
						35.0	Alternanza di livelli di sabbia limosa e sabbia, marrone, da addensata a molto addensata. Presenti alcuni livelli di gesso alteratc. Sabbia fine e media.								
	101					40.0	Argille e limo con livelli di gesso alterato o cristallino, marrone chiaro e grigio, poco consistente		0.5 0.6 0.5						

Sondaggio S2



metri	ø mm	R v	Prel. % 0 --- 100	RQD % 0 --- 100	Litologia	prof. m	Descrizione	Campioni	RP	Standard Penetration Test				A	Pz
										m	S.P.T.	N	Pt		
						4.0	Argilla e limo debolmente sabbioso ghiaiosa, molto consistente, marrone scuro. Clasti carbonatici subangolari e subarrotondati.		>4						
						7.5	Argilla e limo debolmente ghiaiosa con livelli di gesso alterato, molto consistente, marrone oliva con screziature nere e ocra.		>4						
						13.0	Argilla e limo debolmente ghiaiosa, molto consistente, marrone oliva con screziature nere e ocra.								
						15.0	Argilla e limo, consistente, marrone chiaro.		1.2						
						23.0	Argilla e limo debolmente ghiaiosa con livelli di gesso alterato e livelli di sabbia fine, molto consistente, marrone oliva con screziature nere e ocra.		>4 >4						
						33.6	Argilla e limo debolmente ghiaiosa con livelli di gesso alterato, molto consistente, grigia		>4 >4						
	101					40.0	Argille e limo con livelli di gesso alterato o cristallino, marrone chiaro e grigio, poco consistente		0.5 0.5						

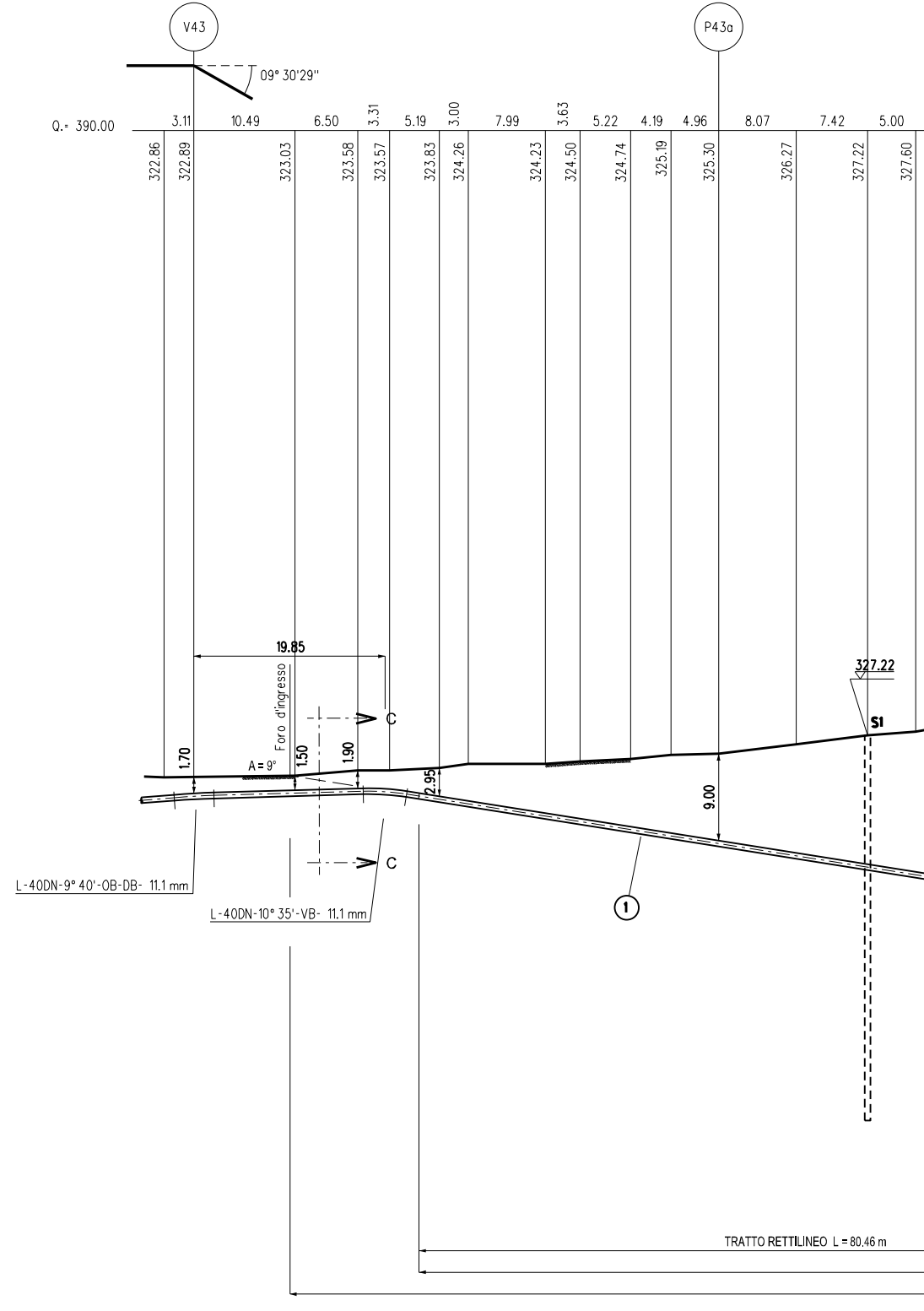
V43
P43a
09° 30'29''
Q.= 390.00
3.11
10.49
6.50
3.31
5.19
3.00
7.99
3.63
5.22
4.19
4.96
8.07
7.42
5.00
322.86
322.89
323.03
323.58
323.57
323.83
324.26
324.23
324.50
324.74
325.19
325.30
326.27
327.22
327.60
19.85
Foro d'ingresso
C
C
1.70
A = 9°
1.50
1.90
2.95
9.00
327.22
S1
L-40DN-9° 40'-OB-DB- 11.1 mm
L-40DN-10° 35'-VB- 11.1 mm
①
TRATTO RETTILINEO L = 80.46 m

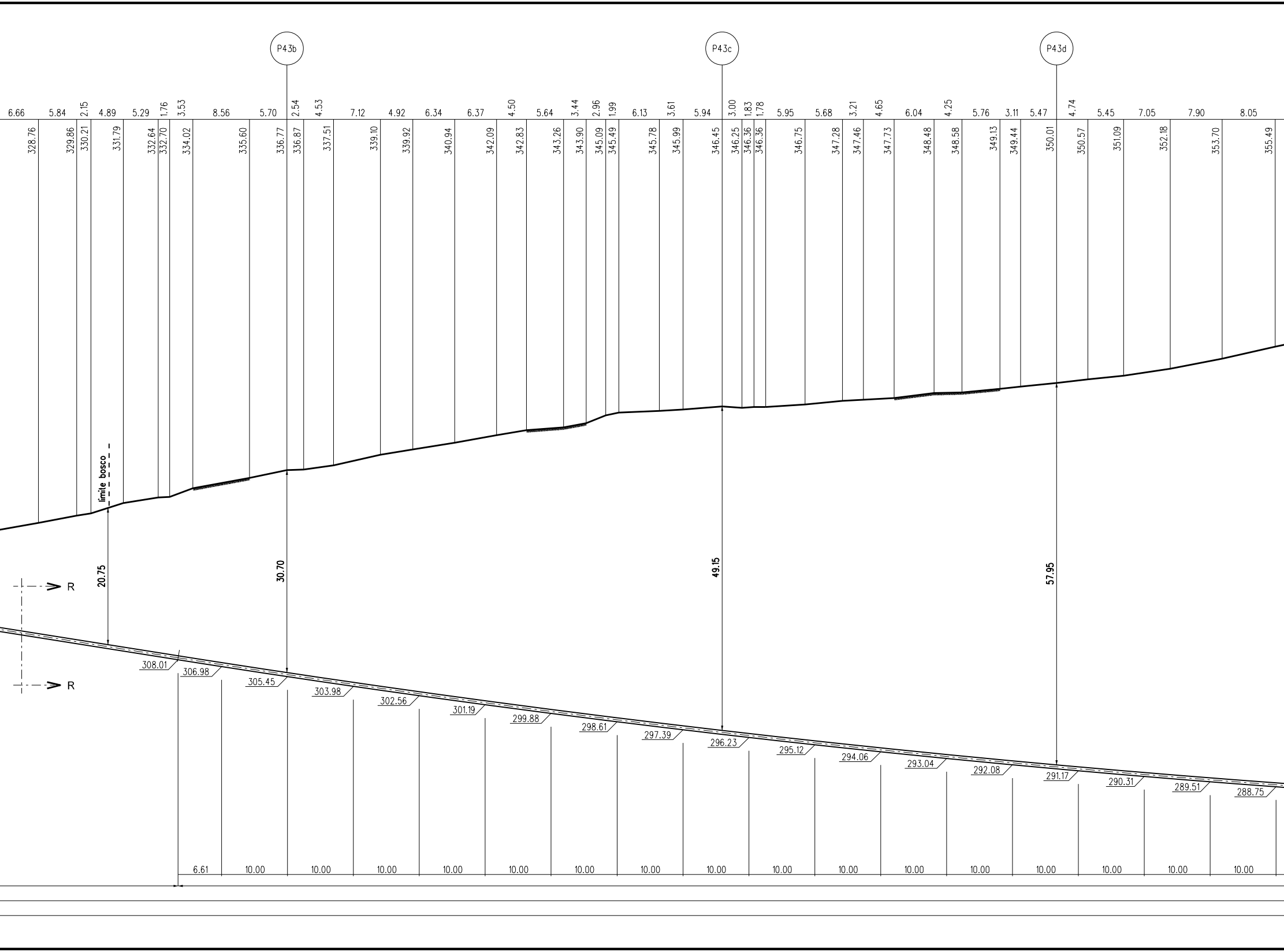
P43b
P43c
P43d
6.66
5.84
2.15
4.89
5.29
1.76
3.53
8.56
5.70
2.54
4.53
7.12
4.92
6.34
6.37
4.50
5.64
3.44
2.96
1.99
6.13
3.61
5.94
3.00
1.83
1.78
5.95
5.68
3.21
4.65
6.04
4.25
5.76
3.11
5.47
4.74
5.45
7.05
7.90
8.05
328.76
329.86
330.21
331.79
332.64
332.70
334.02
335.60
336.77
336.87
337.51
339.10
339.92
340.94
342.09
342.83
343.26
343.90
345.09
345.49
345.78
345.99
346.45
346.25
346.36
346.36
346.75
347.28
347.46
347.73
348.48
348.58
349.13
349.44
350.01
350.57
351.09
352.18
353.70
355.49
limite bosco
20.75
30.70
49.15
57.95
R
R
308.01
306.98
305.45
303.98
302.56
301.19
299.88
298.61
297.39
296.23
295.12
294.06
293.04
292.08
291.17
290.31
289.51
288.75
6.61
10.00
10.00
10.00
10.00
10.00
10.00
10.00
10.00
10.00
10.00
10.00
10.00
10.00
10.00
10.00
10.00


P43e
P43f
P44
T.O.C. "BOSCO DI CORUNDOLI"
7.01
3.43
1.48
1.97
1.80
2.45
8.30
9.08
7.02
2.51
4.66
6.28
7.34
4.75
7.10
8.33
7.75
8.57
7.91
6.43
4.52
4.24
4.73
7.20
3.34
5.95
3.50
4.27
4.28
6.48
3.94
5.52
356.97
357.50
357.45
357.80
358.75
359.02
360.44
361.72
363.17
363.05
364.05
365.29
366.41
367.23
368.61
370.17
371.35
372.90
374.45
375.91
376.41
376.59
376.57
376.43
376.67
376.50
376.77
376.43
375.04
373.46
372.76
371.48
Bordo Strada Campestre
Bordo Strada Campestre
Ciglio Scarpata
68.90
80.70
92.45
288.04
287.38
286.77
286.22
285.71
285.25
284.85
284.49
284.18
283.93
283.72
283.57
283.46
283.40
283.39
283.40
283.44
283.53
10.00
10.00
10.00
10.00
10.00
10.00
10.00
10.00
10.00
10.00
10.00
10.00
10.00
10.00
10.00
10.00
10.00
TRATTO DI CURVA ELASTICA R=2000.00 m L=556.61 m S=558.50 m
LUNGHEZZA T.O.C. L = 874.14 m
LUNGHEZZA TRIVELLAZIONE L = 919.80 m

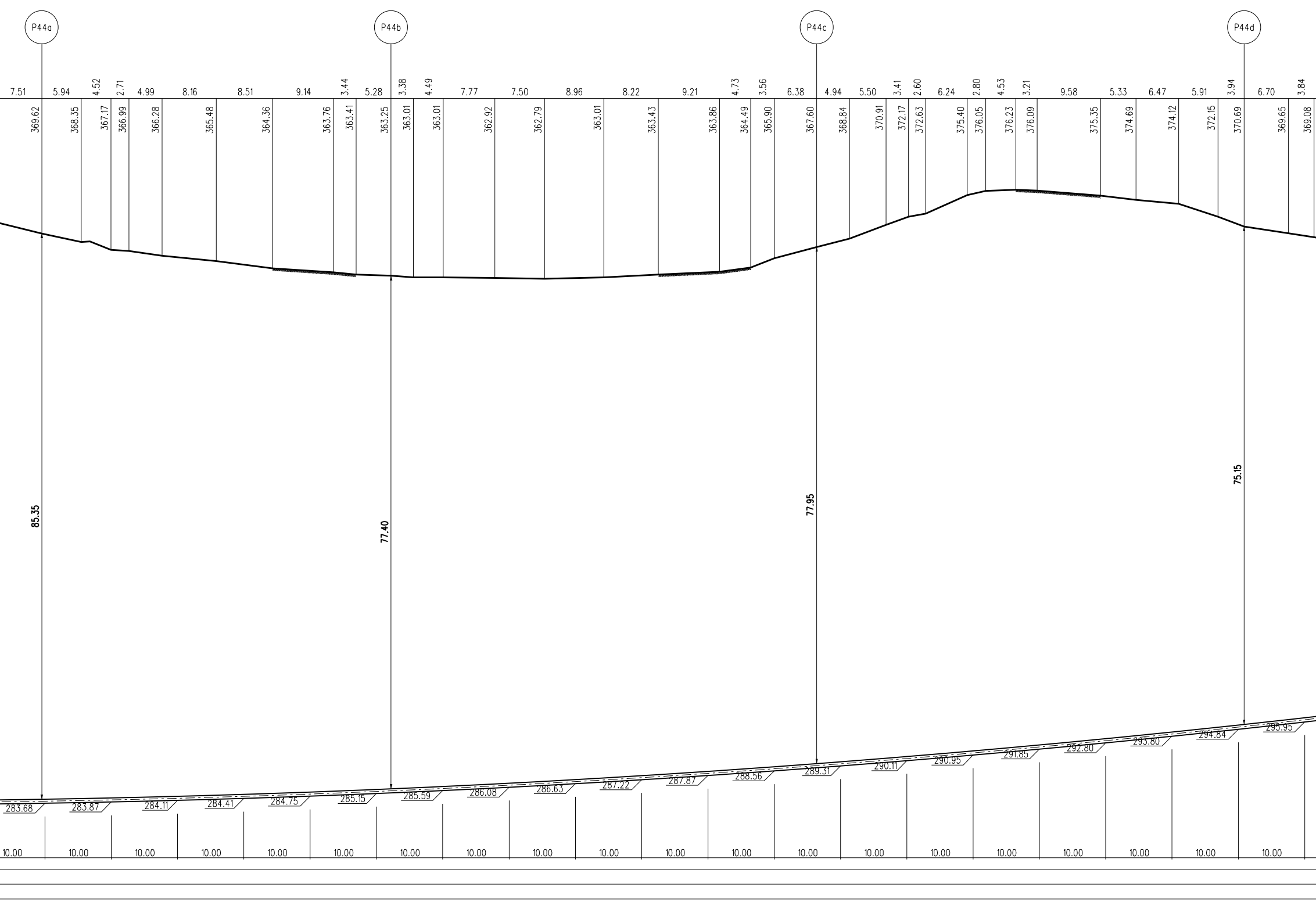
P44a
P44b
P44c
P44d
7.51 5.94 4.52 2.71 4.99 8.16 8.51 9.14 3.44 5.28 3.38 4.49 7.77 7.50 8.96 8.22 9.21 4.73 3.56 6.38 4.94 5.50 3.41 2.60 6.24 2.80 4.53 3.21 9.58 5.33 6.47 5.91 3.94 6.70 3.84
369.62 368.35 367.17 366.99 366.28 365.48 364.36 363.76 363.41 363.25 363.01 363.01 362.92 362.79 363.01 363.43 363.86 364.49 365.90 367.60 368.84 370.91 372.17 372.63 375.40 376.05 376.23 376.09 375.35 374.69 374.12 372.15 370.69 369.65 369.08
85.35
77.40
77.95
75.15
283.68 283.87 284.11 284.41 284.75 285.15 285.59 286.08 286.63 287.22 287.87 288.56 289.31 290.11 290.95 291.85 292.80 293.80 294.84 295.95
10.00 10.00 10.00 10.00 10.00 10.00 10.00 10.00 10.00 10.00 10.00 10.00 10.00 10.00 10.00 10.00 10.00 10.00 10.00 10.00

SEZIONE A - B scala 1:500

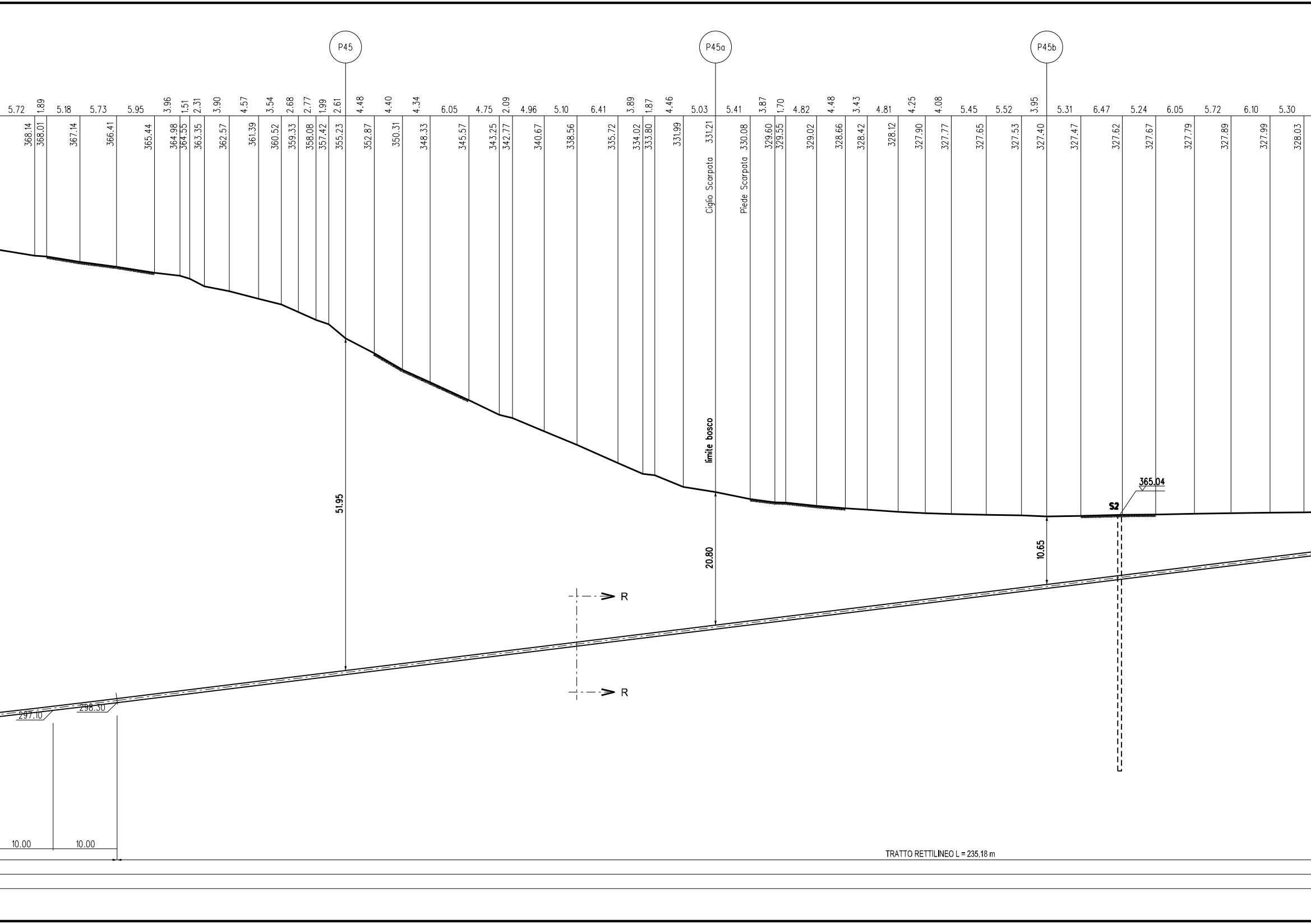
P45
P45a
P45b
5.72
1.89
5.18
5.73
5.95
3.96
1.51
2.31
3.90
4.57
3.54
2.68
2.77
1.99
2.61
4.48
4.40
4.34
6.05
4.75
2.09
4.96
5.10
6.41
3.89
1.87
4.46
5.03
5.41
3.87
1.70
4.82
4.48
3.43
4.81
4.25
4.08
5.45
5.52
3.95
5.31
6.47
5.24
6.05
5.72
6.10
5.30
368.14
368.01
367.14
366.41
365.44
364.98
364.55
363.35
362.57
361.39
360.52
359.33
358.08
357.42
355.23
352.87
350.31
348.33
345.57
343.25
342.77
340.67
338.56
335.72
334.02
333.80
331.99
331.21
330.08
329.60
329.55
329.02
328.66
328.42
328.12
327.90
327.77
327.65
327.53
327.40
327.47
327.62
327.67
327.79
327.89
327.99
328.03
Ciglio Scarpata
Piede Scarpata
limite bosco
51.95
20.80
10.65
S2
365.04
R
R
297.10
298.30
10.00
10.00
TRATTO RETTILINEO L = 235,18 m

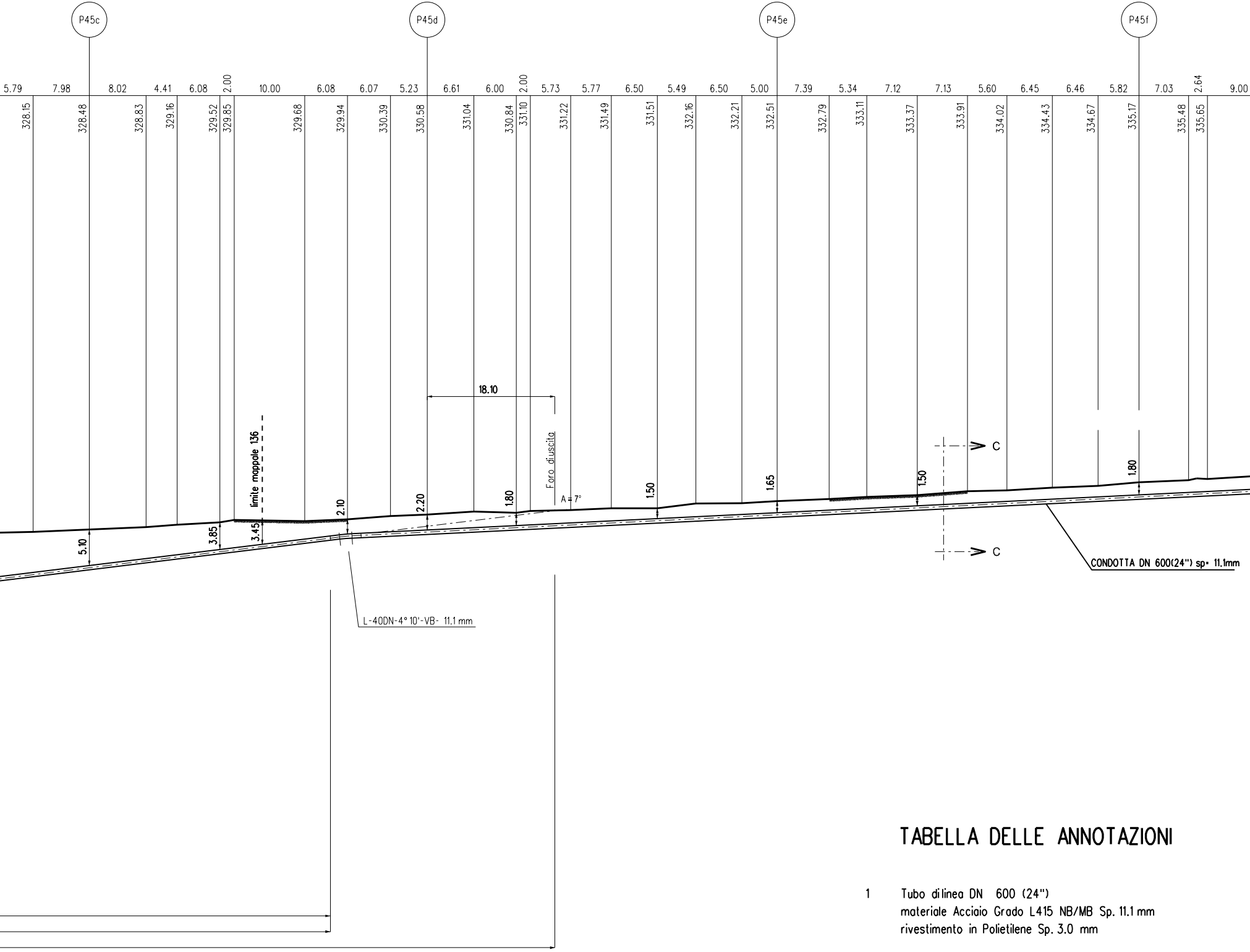
P45c
P45d
P45e
P45f
5.79
7.98
8.02
4.41
6.08
2.00
10.00
6.08
6.07
5.23
6.61
6.00
2.00
5.73
5.77
6.50
5.49
6.50
5.00
7.39
5.34
7.12
7.13
5.60
6.45
6.46
5.82
7.03
2.64
9.00
328.15
328.48
328.83
329.16
329.52
329.85
329.68
329.94
330.39
330.58
331.04
330.84
331.10
331.22
331.49
331.51
332.16
332.21
332.51
332.79
333.11
333.37
333.91
334.02
334.43
334.67
335.17
335.48
335.65
18.10
limite mappale 136
Foro diuscita
A = 7°
5.10
3.85
3.45
2.10
2.20
1.80
1.50
1.65
1.50
1.80
C
C
CONDOTTA DN 600(24") sp= 11.1mm
L-40DN-4° 10'-VB- 11.1 mm

TABELLA DELLE ANNOTAZIONI

1 Tubo dilinea DN 600 (24")
materiale Acciaio Grado L415 NB/MB Sp. 11.1 mm
rivestimento in Polietilene Sp. 3.0 mm


V46
28° 33'41"
3.50
9.99
6.50
5.00
5.00
3.26
5.95
336.19
336.01
336.75
336.81
337.31
337.28
337.40
337.52
1.55
1.50
1.55
1.50
L-40DN-28° 16'-OB-SB- 11.1 mm

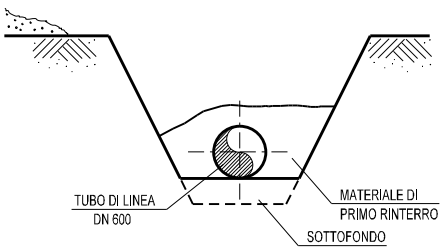
TUBO DI LINEA
DN 600
MATERIALE DI
PRIMO RINTERRO
SOTTOFONDO

SEZIONE C-C

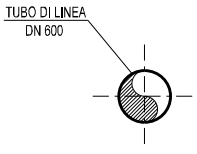
TUBO DI LINEA
DN 600

SEZIONE R-R

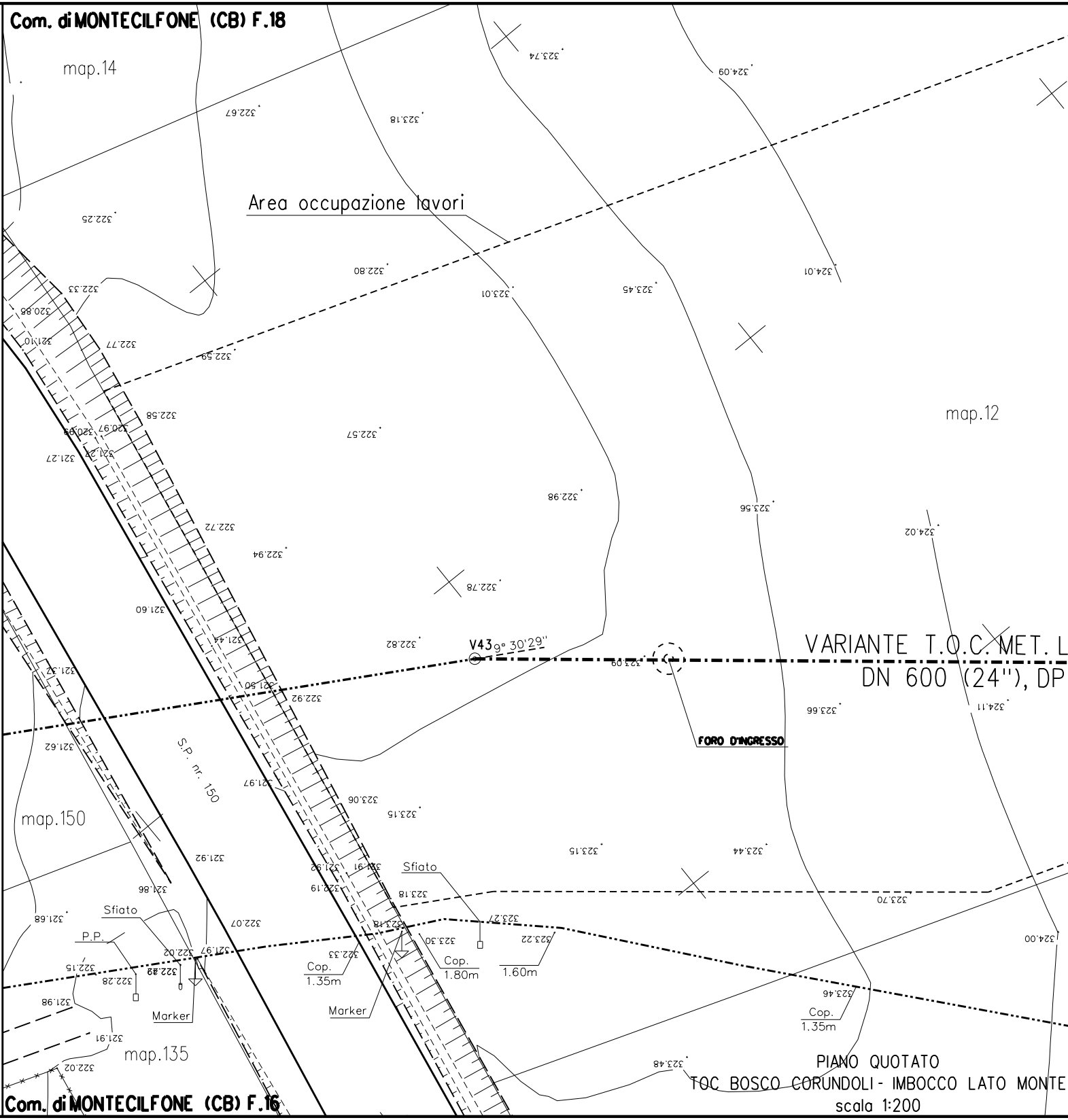
Com. di MONTECILFONE (CB) F.18
map.14
Area occupazione lavori
map.12
VARIANTE T.O.C. MET. L
DN 600 (24"), DP
V43 9° 30'29"
FORO D'INGRESSO
S.P. nr. 150
map.150
Sfiato
Sfiato
P.P.
Marker
Marker
Cop.
1.35m
Cop.
1.80m
1.60m
Cop.
1.35m
map.135
Com. di MONTECILFONE (CB) F.16
323.74
324.09
322.67
323.18
322.25
322.80
323.01
323.45
324.01
322.33
320.85
321.10
322.77
322.59
322.58
322.57
321.27
322.98
323.56
324.02
322.72
322.94
322.78
321.60
322.82
323.09
321.32
322.92
323.66
324.11
321.62
321.97
323.06
323.15
323.15
323.44
321.92
321.86
322.19
323.18
323.70
321.68
322.07
323.27
323.22
323.30
322.33
322.15
322.28
321.98
323.46
324.00
321.91
322.02
323.48

PIANO QUOTATO
TOC BOSCO CORUNDOLI - IMBOCCO LATO MONTE
scala 1:200

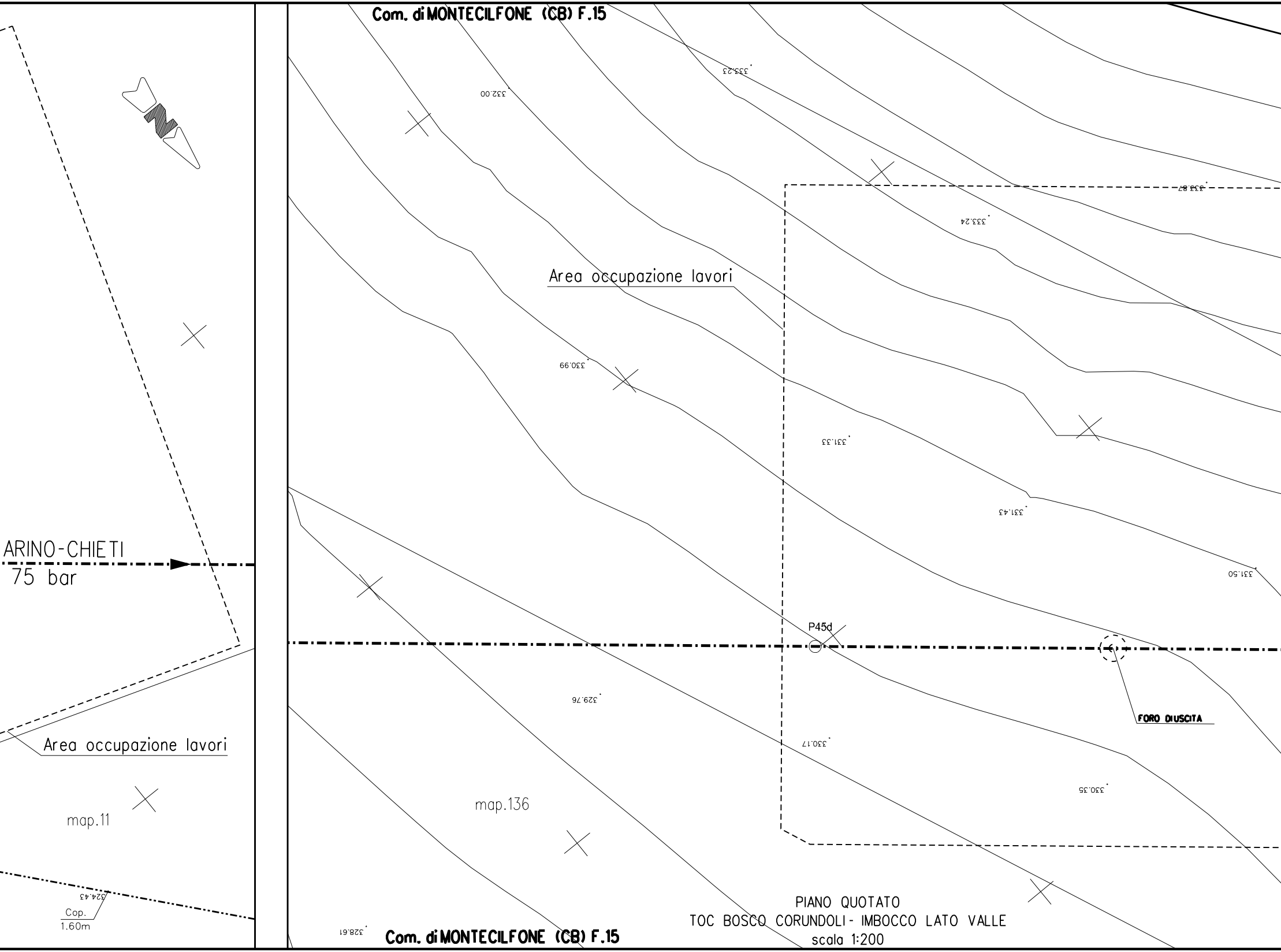
Com. di MONTECILFONE (CB) F.15
333.23
332.00
333.87
333.24
Area occupazione lavori
330.99
331.33
331.43
ARINO-CHIETI
75 bar
331.50
P45d
FORO DIUSCITA
329.76
330.17
330.35
Area occupazione lavori
map.11
map.136
324.43
Cop.
1.60m
328.61
Com. di MONTECILFONE (CB) F.15

PIANO QUOTATO
TOC BOSCO CORUNDOLI- IMBOCCO LATO VALLE
scala 1:200

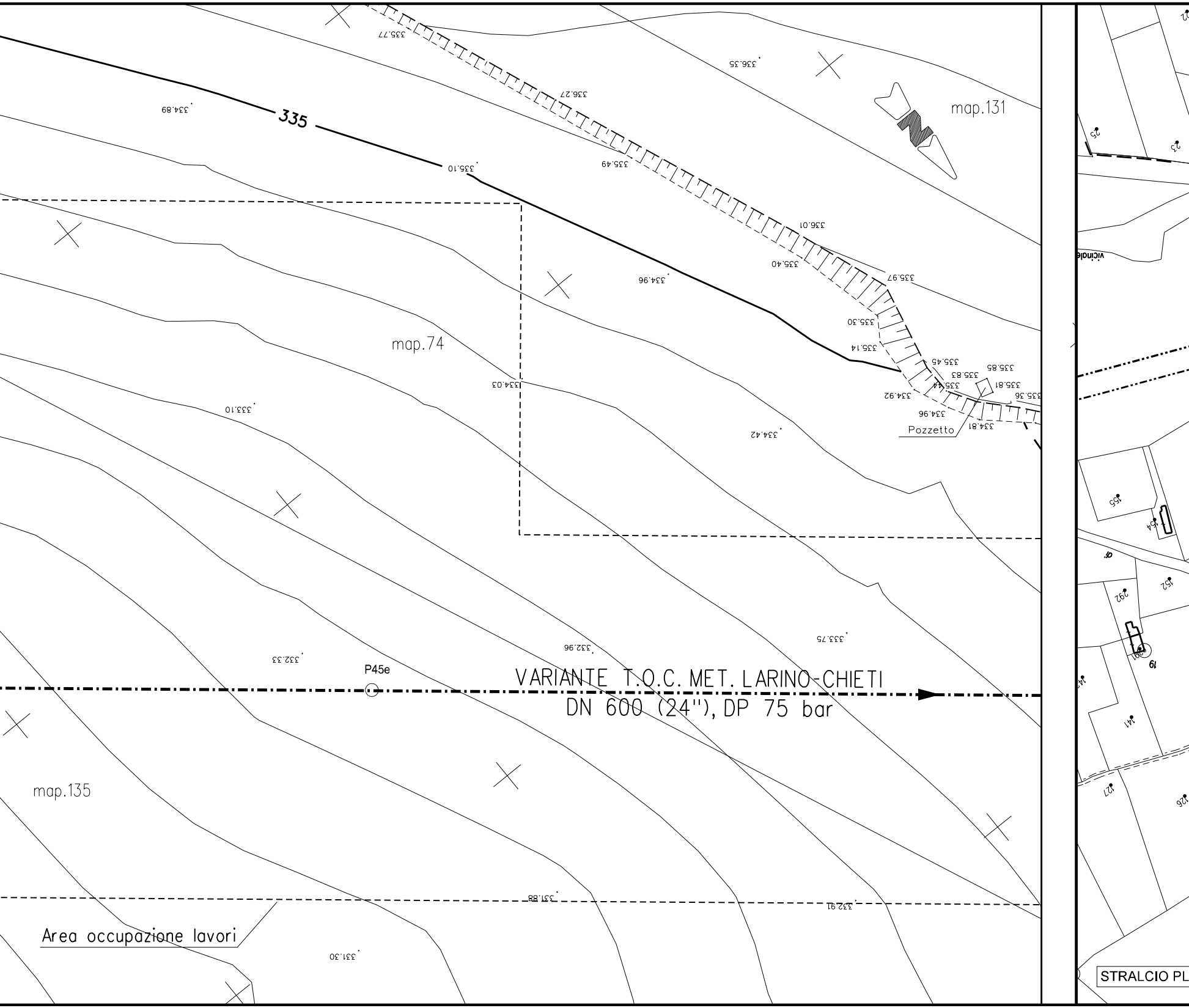
335
map.131
map.74
map.135
Pozzetto
P45e
VARIANTE T.O.C. MET. LARINO-CHIETI
DN 600 (24"), DP 75 bar
Area occupazione lavori
335.77
336.35
336.27
334.89
335.10
335.49
336.01
335.40
335.97
334.96
335.30
335.14
335.45
335.83
335.85
335.81
335.44
334.92
335.36
334.96
334.81
334.03
333.10
334.42
333.75
332.96
332.33
331.88
332.91
331.30
vicinale
STRALCIO PL

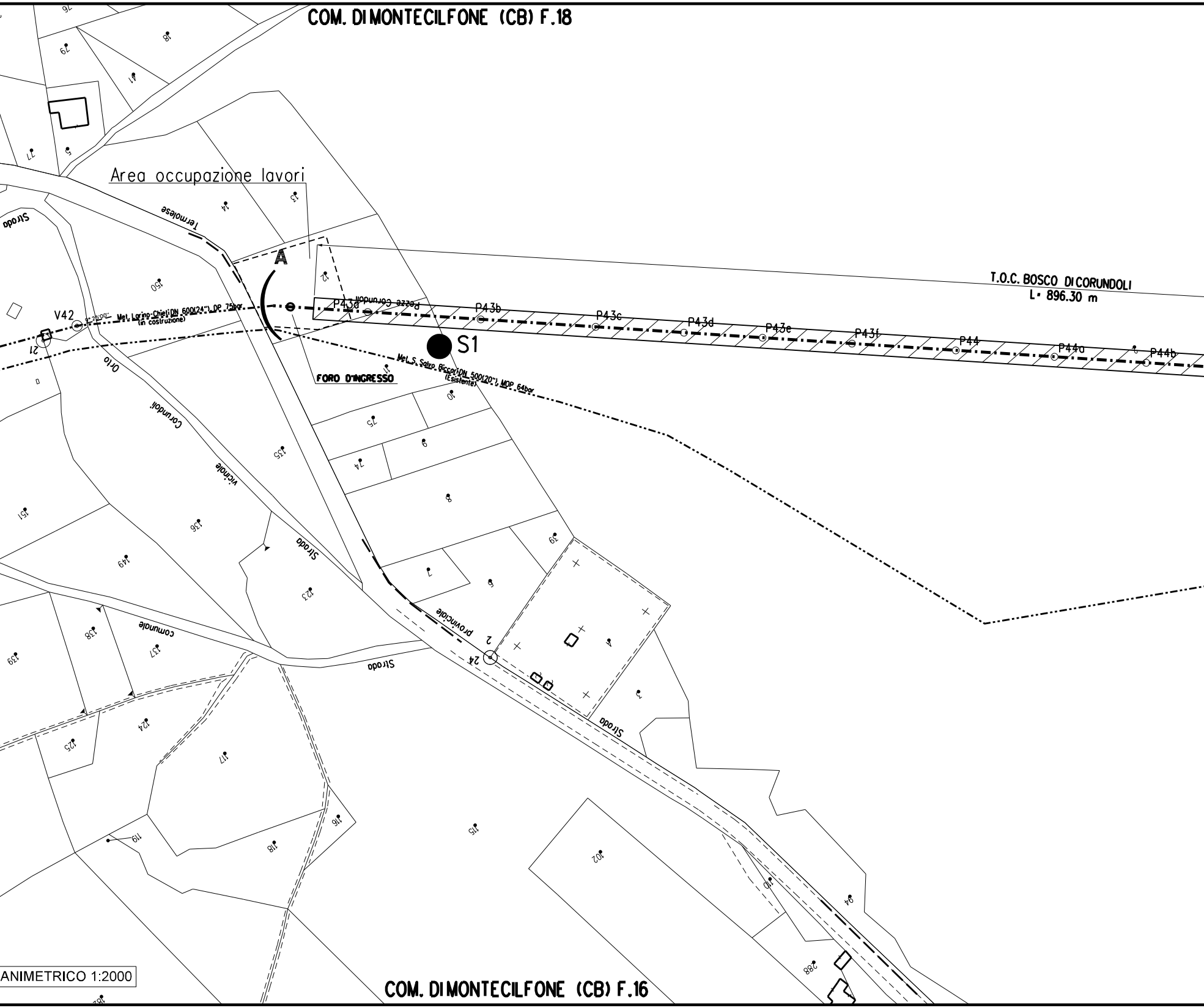
COM. DI MONTECILFONE (CB) F.18
Area occupazione lavori
T.O.C. BOSCO DI CORUNDOLI
L= 896.30 m
A
V42
Met. Larino-Chieti DN 600(24"), DP 75bar
(in costruzione)
P43a
Pezze Corundoli
P43b
P43c
P43d
P43e
P43f
P44
P44a
P44b
S1
FORO D'INGRESSO
Met. S. Salvo Biccari DN 500(20"), MOP 64bar
(Esistente)
Termolese
Strada
Orto
Corundoli
vicinale
Strada
provinciale
Strada comunale
Strada
Strada
ANIMETRICO 1:2000
COM. DI MONTECILFONE (CB) F.16

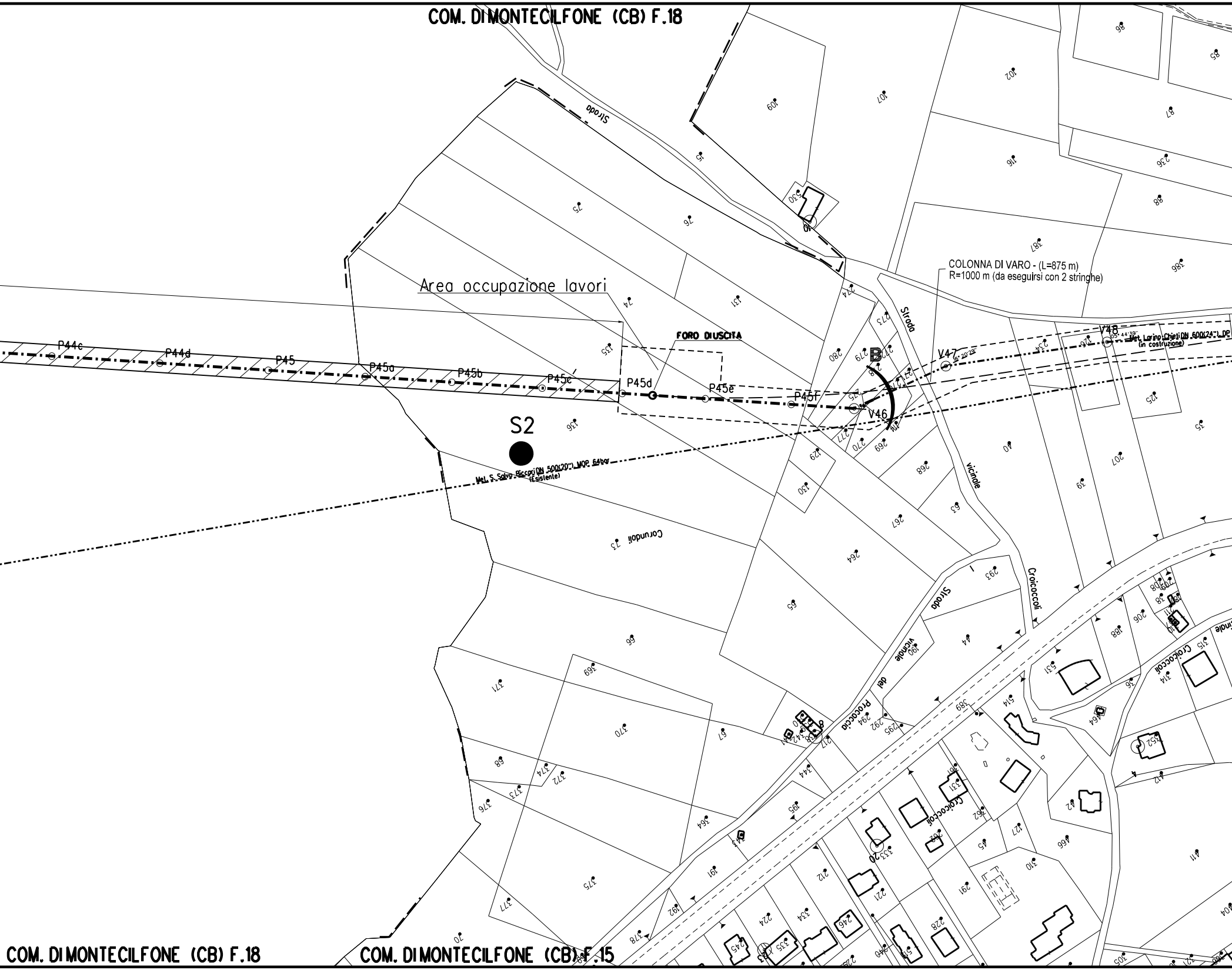
COM. DI MONTECILFONE (CB) F.18
COM. DI MONTECILFONE (CB) F.18
COM. DI MONTECILFONE (CB) F.15
Area occupazione lavori
FORO DIUSCITA
COLONNA DI VARO - (L=875 m)
R=1000 m (da eseguirsi con 2 stringhe)
S2
P44c
P44d
P45
P45a
P45b
P45c
P45d
P45e
P45F
V46
V47
V48
B
16° 20'29''
05° 44'39''
Met. Larino-Chieti DN 600(24"), DP
(in costruzione)
Met. S. Salvo-Biccari DN 500(20"), MOP 64bar
(Esistente)
Strada
Strada
Strada
vicinale
Croicoccoli
Croicoccoli
Croicoccoli
Corundoli
vicinale del Procaccia
Strada
vicinale

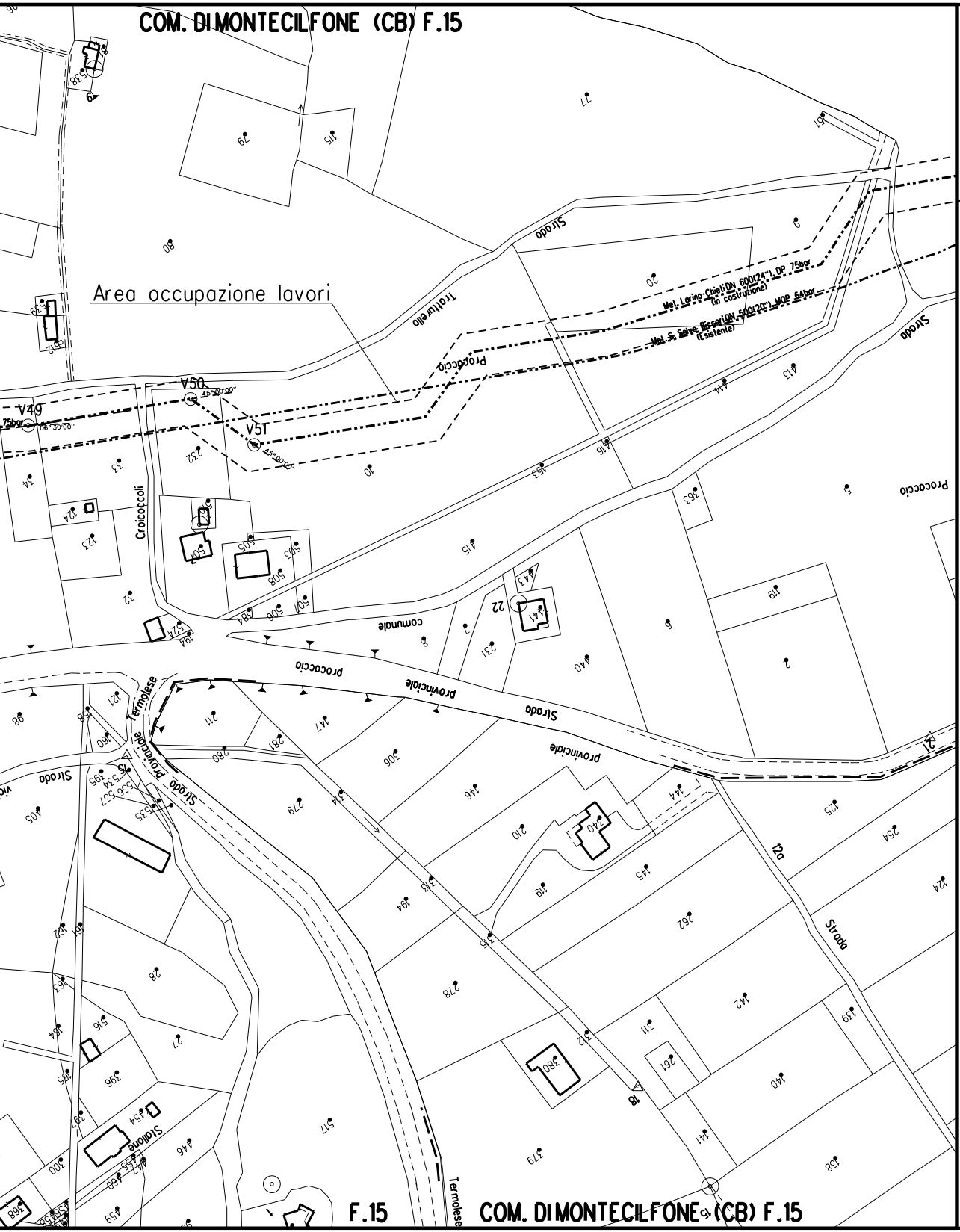
COM. DI MONTECILFONE (CB) F.15
Area occupazione lavori
Met. Larino-Chieti DN 600(24"), DP 75bar (in costruzione)
Met. S.Salvo-Biccari DN 500(20"), MOP 64bar (Esistente)
V49
V50
V51
Strada
Tratturello
Procaccio
Croicoccoli
comunale
Strada provinciale
Strada provinciale Termolese
Strada vic.
Stazione
F.15
COM. DI MONTECILFONE (CB) F.15

DISEGNI DI RIFERIMENTO	N°

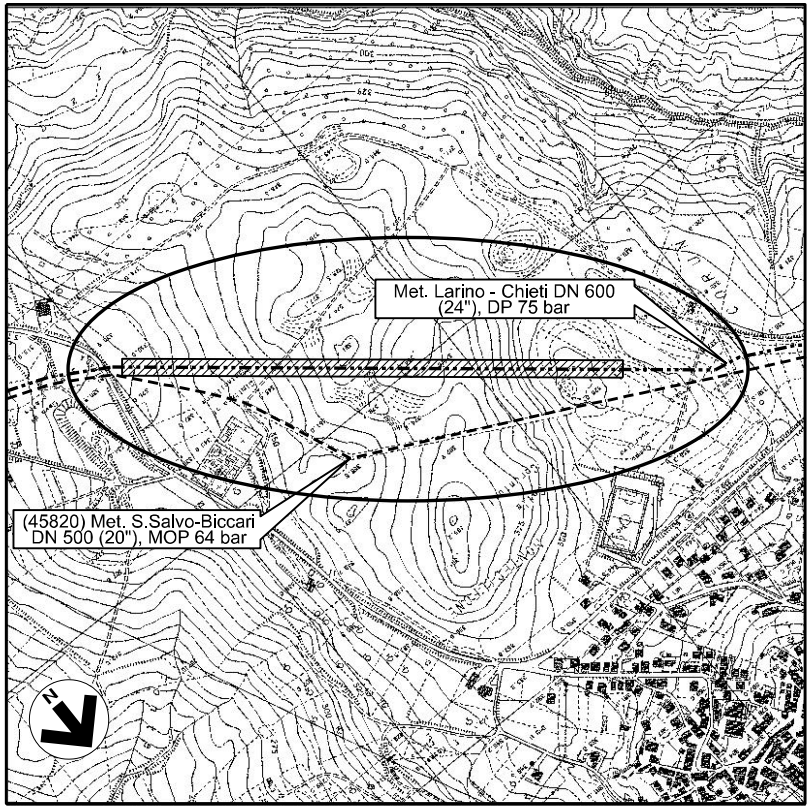
Met. Larino - Chieti DN 600 (24"), DP 75 bar
(45820) Met. S.Salvo-Biccari DN 500 (20"), MOP 64 bar
N

COROGRAFIA 1:10.000
CTR 381073 - 381101

Dott. Ing. PAOLO ZANNIER
A1679

02	25-05-20	EMISSIONE	SUIGI	RICCIOTTI	MONTONI
01	26-03-20	EMISSIONE	MELONI	RICCIOTTI	MONTONI
00	03-03-20	EMISSIONE	MELONI	RICCIOTTI	MONTONI
INDICE	DATA	REVISIONI	ELABORATO	VERIFICATO	APPROVATO

S.G.I.
Società Gasdotti Italia S.P.A.

EnerecO

Dis. AT-100-201

Fg. 1 di 1

Comm. 5680

INDICE 00 01 02

Scala 1:500 – 1:2000
1:200

METANODOTTO LARINO – CHIETI
DN 600 (24"), DP 75 bar – TRONCO 1A
Variante Bosco di Corundoli

VARIANTE T.O.C. "BOSCO DI CORUNDOLI"

Sostituisce il ………………
Sostituito dal ………………