LEGENDA

🟦	ASSE LINEA AT 150 kV ESISTENTE
🟥	ASSE LINEA AT 150 kV FUTURA
🟥	CAVIDOTTO AT 150 kV FUTURO
●	PALO ESISTENTE
▨	PALO FUTURO
☐	RECINZIONE PORTATERMINALE
44 🟦	DISTANZA DI PRIMA APPROSSIMAZIONE TRATTO AEREO 22 METRI ASSE LINEA
4 🟧	DISTANZA DI PRIMA APPROSSIMAZIONE TRATTO IN CAVO 4 METRI DAL CIGLIO DELLA STRADA E/O ASSE LINEA

INSE S.R.L. Ingegneria & Servizi
Via S.Giacomo dei Capri 38
80122 Napoli
tel. 081 579 79 98
mail: inse.srl@virgilio.it

REVISIONI

N.	DATA	DESCRIZIONE	ELABORATO	CONTROLLATO	APPROVATO
00	27-01-2020	PRIMA EMISSIONE	N.Galdiero INSE Srl	F.Di Maso INSE Srl	P.Esposito INSE Srl

PASQUALE ESPOSITO 17962

REVISIONI

N.	DATA	DESCRIZIONE	ESAMINATO	ACCETTATO
03				
02				
01				
00	27-01-2020	Emissione per Piano Tecnico delle Opere	S.Ottobre / B. Tammaro UPRI TLIN	A. Limone UPRI

NUMERO E DATA ORDINE:

MOTIVO DELL'INVIO: ☒ PER ACCETTAZIONE ☐ PER INFORMAZIONE

CODIFICA ELABORATO

D E 23088A1 B 000026_3

Terna Rete Italia
TERNA GROUP

TITOLO ELABORATO

POTENZIAMENTO ELETTRODOTTO 150 kV
"CONTURSI-BUCCINO"
Tratto aereo e in cavo dal sost. P994A-19 al sost.P961A-18
VARIANTE ELETTRODOTTO 150 kV "BUCCINO-TANAGRO"
Tratto aereo dal sost. P961 al sost.P961-18
Planimetria catastale con distanza di prima approssimazione DPA

TIPOLOGIA ELABORATO: PLANIMETRIA

PROGETTO: WBS

NOME DEL FILE	SCALA CAD	FORMATO	SCALA	FOGLIO
D E 23088A1 B 000026_3	1 unità = 1m	297 X 1149	1:2000	3 / 3

Questo documento contiene informazioni di proprietà Terna Rete Italia S.p.A. e deve essere utilizzato esclusivamente dal destinatario in relazione alle finalità per le quali è stato ricevuto. E' vietata qualsiasi forma di riproduzione o di divulgazione senza l'esplicito consenso di Terna Rete Italia S.p.A.

This document contains information proprietary to Terna Rete Italia S.p.A. and it will have to be used exclusively for the purposes for which it has been furnished. Whichever shape of spreading or reproduction without the written permission of Terna Rete Italia S.p.A. is prohibit.

PROVINCIA DI SALERNO - COMUNE DI SICIGNANO DEGLI

PROVINCIA DI SALERNO - COMUNE DI SICIGNANO DEGLI ALBURNI

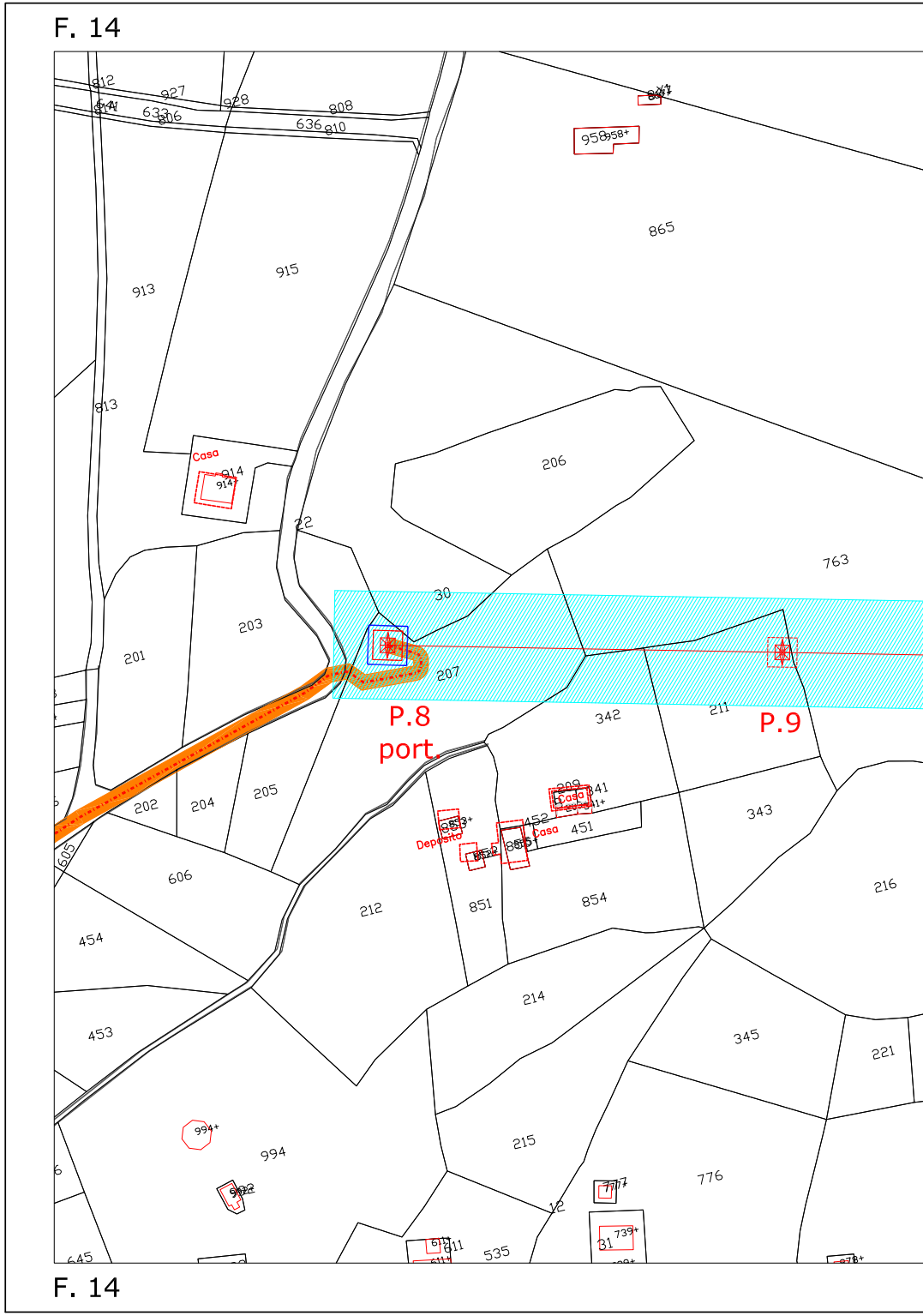
F. 14
812
927
928
808
614
633
806
636
810
958
958+
865
913
915
813
Casa
914
206
22
763
30
201
203
207
P.8
port.
P.9
342
211
202
204
205
209
Casa
341
853+
452
Casa
451
Deposito
343
605
606
212
851
854
216
454
214
453
345
221
994+
994
215
992
776
12
777
611
535
739+
31
645
F. 14

PROVINCIA DI SALERNO - COMUNE DI SICIGNANO DEGLI

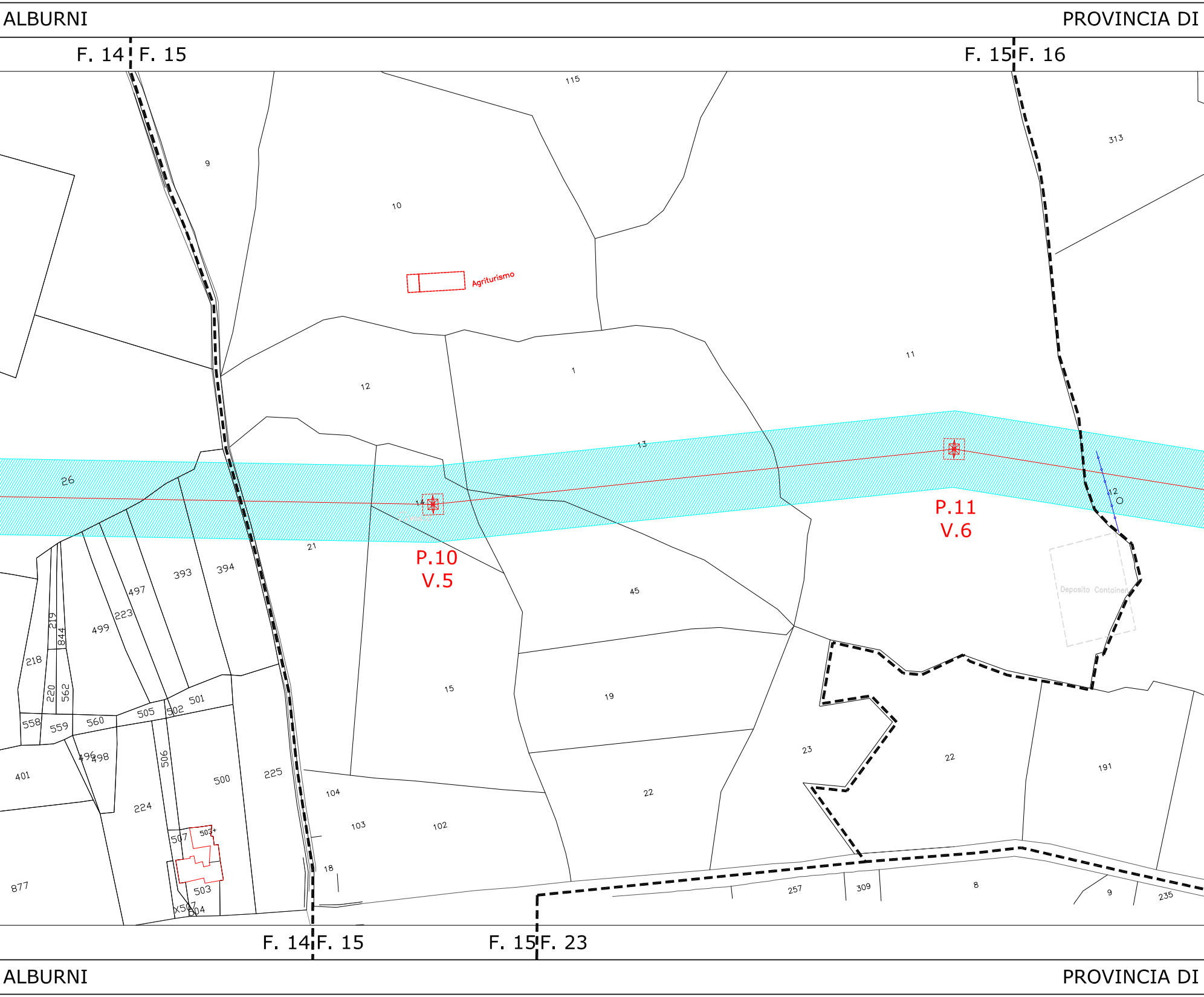
ALBURNI
PROVINCIA DI
F. 14
F. 15
F. 15
F. 16
115
9
10
313
Agriturismo
12
1
11
13
26
14
P.10
V.5
P.11
V.6
12
Deposito Container
21
393
394
497
223
499
219
844
218
220
562
45
15
19
558
559
560
505
502
501
401
496
498
224
506
500
225
104
103
102
22
23
22
191
507
503+
503
877
X507
504
18
257
309
8
9
235
F. 14
F. 15
F. 15
F. 23
ALBURNI
PROVINCIA DI

SALERNO - COMUNE DI SICIGNANO DEGLI ALBURNI

F. 16 F. 16 F. 46

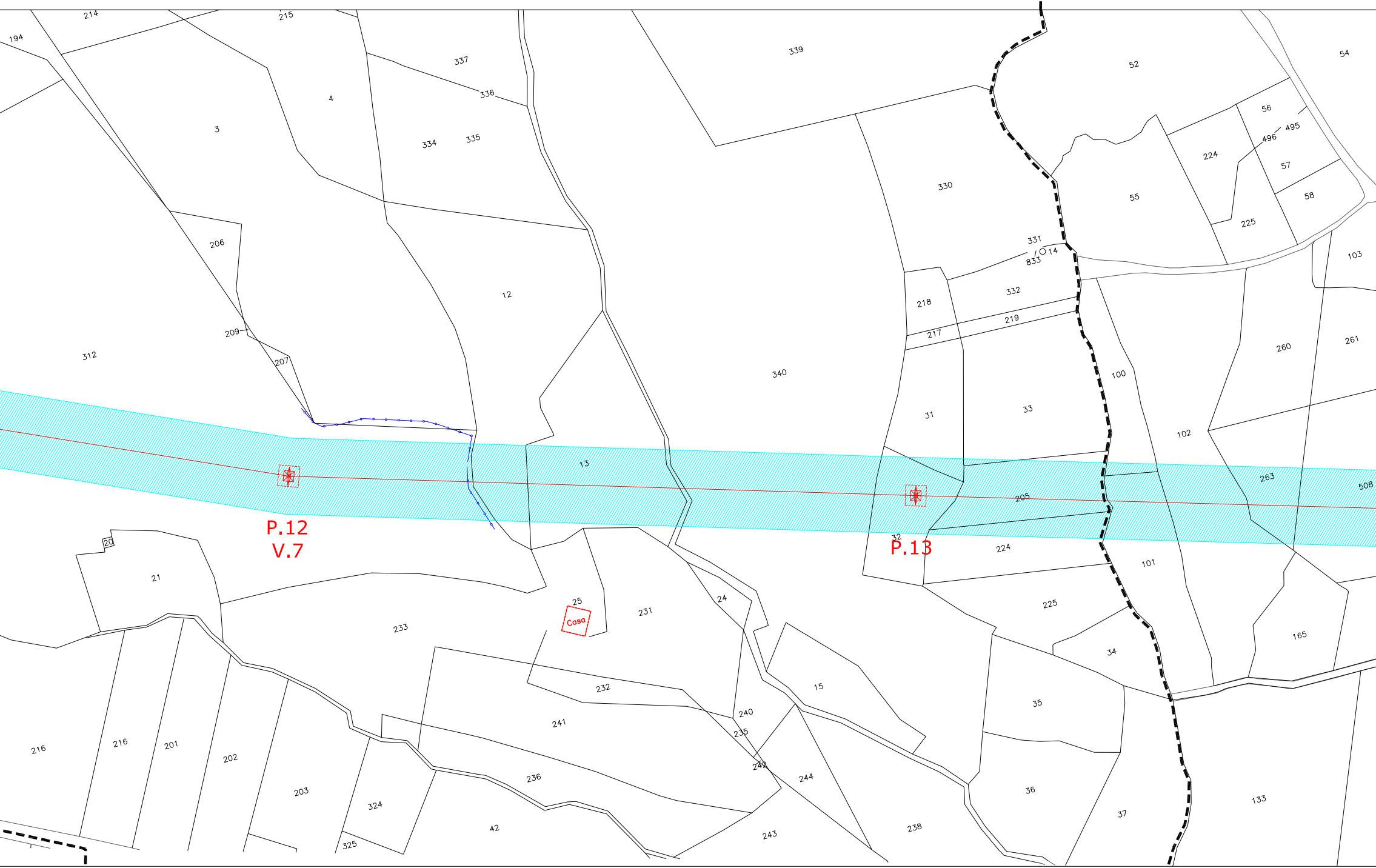

214
215
194
337
336
339
52
54
4
3
334
335
56
495
496
57
224
330
55
58
225
206
331
833
14
103
12
332
218
219
217
209
312
207
260
261
340
100
31
33
102
13
263
508
205
P.12
V.7
20
32
P.13
224
101
21
25
Casa
231
24
225
233
34
165
232
15
35
241
240
216
216
201
235
202
242
244
36
133
203
236
37
324
42
243
238
325

F. 23 F. 16 F. 16 F. 16 F. 46

SALERNO - COMUNE DI SICIGNANO DEGLI ALBURNI

PROVINCIA DI SALERNO - COMUNE DI SICIGNANO DEGLI ALBURNI

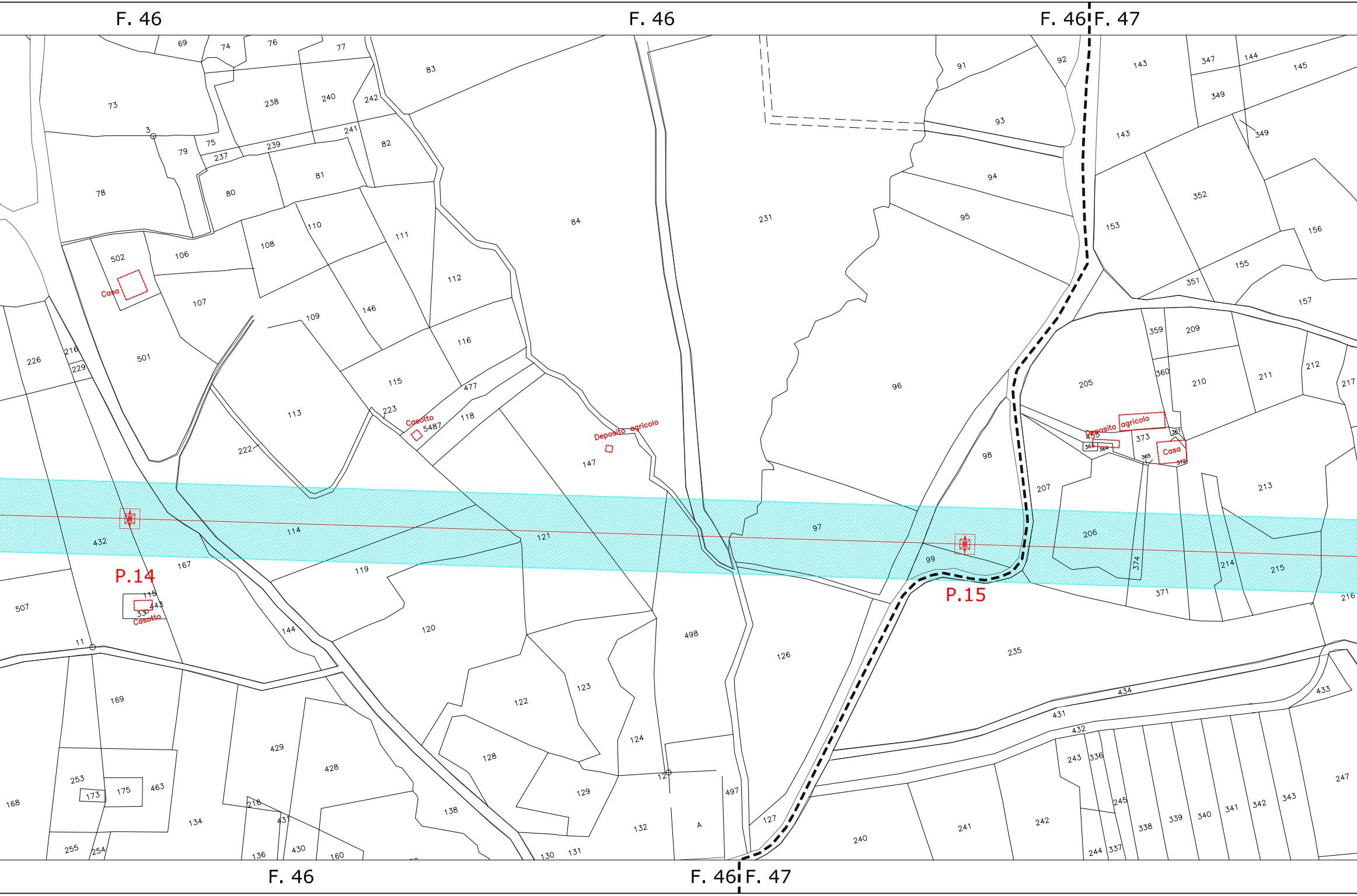
F. 46
F. 46
F. 46 F. 47
P.14
P.15
Casa
Casotto
Casotto
Deposito agricolo
Deposito agricolo
Casa
5487
F. 46
F. 46 F. 47

PROVINCIA DI SALERNO - COMUNE DI SICIGNANO DEGLI ALBURNI

PROVINCIA DI SALERNO - COMUNE DI SICIGNANO DEGLI ALBURNI

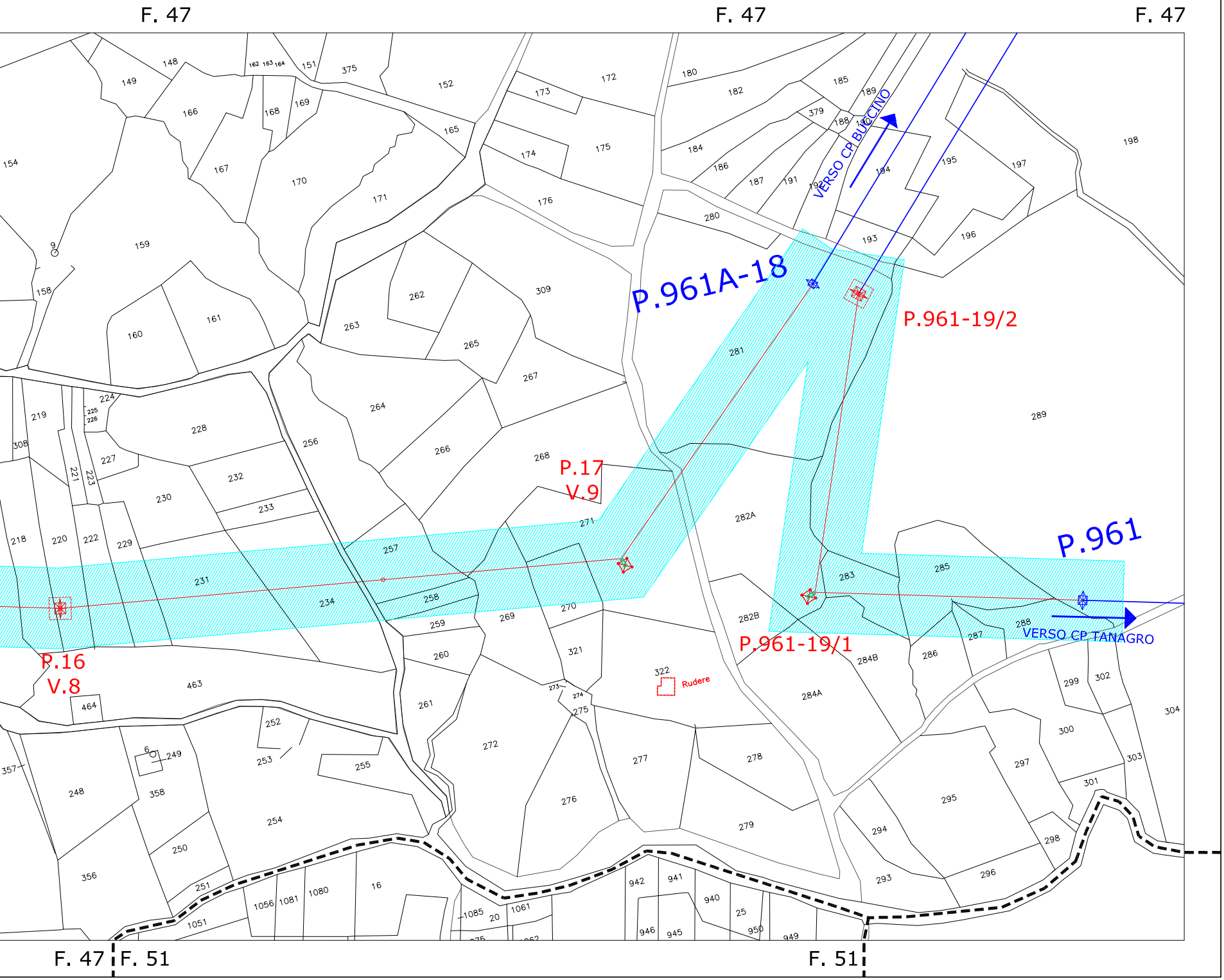
F. 47
F. 47
F. 47
VERSO CP BUCCINO
P.961A-18
P.961-19/2
P.17
V.9
P.961
P.961-19/1
VERSO CP TANAGRO
Rudere
P.16
V.8
F. 47
F. 51
F. 51

PROVINCIA DI SALERNO - COMUNE DI SICIGNANO DEGLI ALBURNI

PROVINCIA DI SALERNO - COMUNE DI SICIGNANO DEGLI ALBURNI