






**INTERVENTI DI ADEGUAMENTO DELLA DIGA DI GIUDEA
A GELLO NEL COMUNE DI PISTOIA (PT)**



PROGETTO DEFINITIVO

Elaborato	Nome Elaborato:	Scala:
ET24c	DOCUMENTAZIONE FOTOGRAFICA	
		Data: 27/12/2019


Settore:  Sede Firenze Via de Sanctis, 49 Cod. Fiscale e P.I. 06111950488 <small>Organizzazione dotata di Sistema di Gestione Integrato certificato in conformità alla normativa ISO9001 - ISO14001 - OHSAS18001 - SA8000</small>	
PROGETTAZIONE: PROGETTISTA / PROJECT MANAGER: ING. GIOVANNI SIMONELLI GEOLOGO: DOTT. GEOL. FILIPPO LANDINI ESPROPRI: GEOM. ANDREA PATRIARCHI	COLLABORATORI: DOTT. GEOL. CARLO FERRI GEOM. MATTEO MASI
CONSULENTI TECNICI:  ING. DAVID SETTESOLDI  DOTT. GEOL. SIMONE FIASCHI  ING. GIOVANNI CANNATA	COMMESSA I.T.: INGT-TPLPD-PBAAC252 RESPONSABILE COMMITTENTE: ING. CRISTIANO AGOSTINI
DIRETTORE TECNICO INGEGNERIE TOSCANE:  ING. PAOLO PIZZARI	RESPONSABILE DEL PROCEDIMENTO: ING. LEONARDO ROSSI

Rev.	Data	Descrizione / Motivo della revisione	Redatto	Controllato / Approvato
01	27/12/2019	Prima Emissione		

DOCUMENTAZIONE

FOTOGRAFICA

POSTAZIONI CAROTAGGI



Panoramica lato Monte Rilevato



Panoramica lato valle Rilevato



Sondaggio 2



Sondaggio 3



Sondaggio 4



Sondaggio 5



Sondaggio 6



Sondaggio 7



Sondaggio 10



Sondaggio 11



Sondaggio 12



Sondaggio 13

DOCUMENTAZIONE

FOTOGRAFICA

CASSETTE SONDAGGI



Sondaggio 2 da 0 m a 5,5 m



Sondaggio 3 da 0 m a 5,5 m



Sondaggio 4 da 0 m a 3 m



Sondaggio 5 da 0 m a 5 m



Sondaggio 5 da 5 m a 9 m



Sondaggio 6 da 0 m a 5 m



Sondaggio 6 da 5 m a 9 m



Sondaggio 7 da 0 m a 3 m



Sondaggio 10 da 0 m a 5 m



Sondaggio 11 da 0 m a 5 m



Sondaggio 11 da 5 m a 6 m



Sondaggio 12 da 0 m a 5 m



Sondaggio 12 da 5 m a 6 m



Sondaggio 13 da 0 m a 5 m



Sondaggio 13 da 5 m a 9 m