Profilo condotta di derivazione / opera di presa - Tubo acciao D400

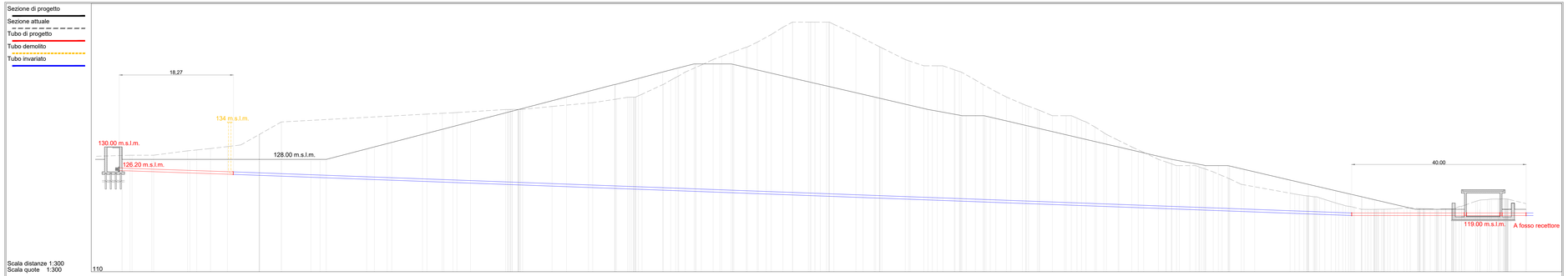

Punti sezione di progetto	Quote [m s.l.m.]	Distanze progressive [m]	Distanze parziali [m]
1	128.00	0.0	4.8
2	128.00	4.8	6.1
3	128.00	10.9	19.4
4	128.00	30.2	1.5
5	128.00	31.7	6.5
6	128.00	32.7	2.8
7	129.68	39.2	4.9
8	130.00	40.4	3.4
9	130.72	43.2	4.3
10	132.00	48.1	7.6
11	132.89	51.5	3.5
12	134.00	55.8	4.2
13	135.97	63.4	3.7
16	138.00	71.1	3.9
17	138.91	74.6	2.5
18	140.00	78.8	3.8
21	140.97	82.7	1.8
22	142.00	86.5	4.1
23	142.64	89.0	2.5
24	143.30	91.6	3.8
27	143.30	95.7	1.8
28	143.30	97.5	4.1
31	142.29	101.8	7.8
32	142.00	103.1	7.8
33	140.20	110.9	6.8
35	138.42	118.6	1.8
36	138.00	120.4	8.4
38	136.00	129.0	4.4
40	135.07	134.1	2.9
43	135.00	135.1	3.3
44	135.00	138.0	2.5
47	134.00	139.0	6.1
48	133.43	142.3	5.1
49	132.00	144.7	3.5
50	130.82	150.8	3.2
51	130.00	155.9	5.4
52	129.25	159.4	2.9
53	128.00	162.6	2.2
54	127.48	168.0	2.0
55	127.07	170.9	1.5
56	127.00	173.1	2.3
59	127.00	175.5	1.7
60	127.00	177.0	5.7
63	126.40	179.6	2.9
64	126.00	181.3	4.4
65	124.68	186.9	2.1
66	124.00	189.9	1.8
67	122.98	194.2	2.0
68	122.50	196.3	1.8
70	122.02	198.4	2.1
72	121.81	200.5	3.4
73	121.59	206.2	2.9
75	121.56	207.4	2.0
76	121.16	208.4	2.3
80	120.05	210.5	1.8
83	120.00	212.8	2.1
84	120.00	214.9	3.4
88	120.00	216.9	2.9
89	120.00	220.7	2.9
91	120.00	221.7	2.4
99	120.00	224.7	2.9
105	120.00	224.7	2.9

Particolare opera di presa - Scala 1:150

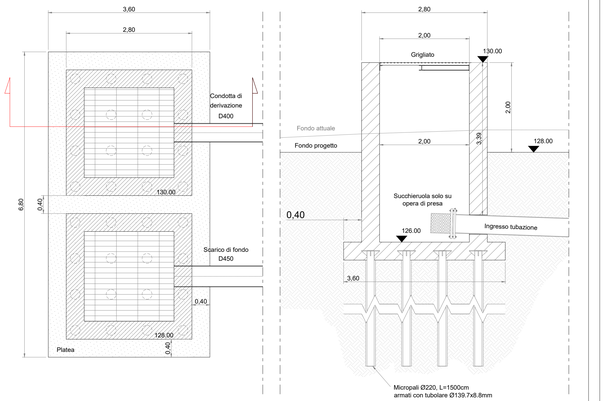

Profilo Scarico di fondo - Tubo acciao D450

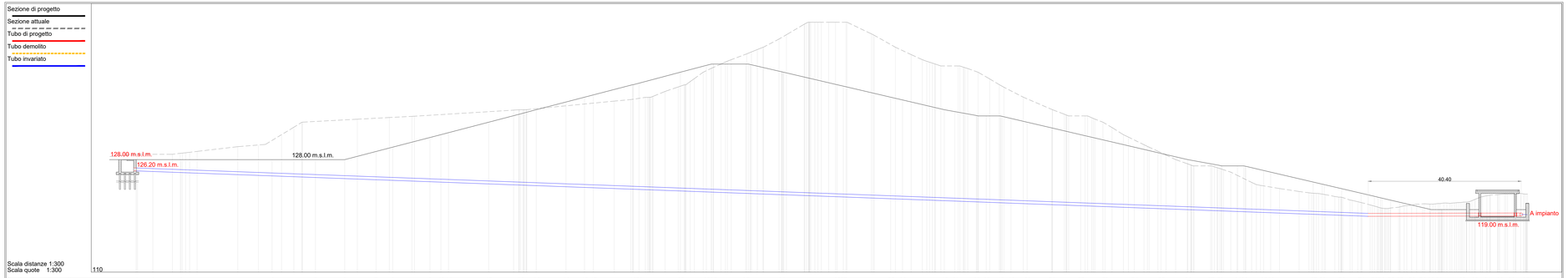

Punti sezione di progetto	Quote [m s.l.m.]	Distanze progressive [m]	Distanze parziali [m]
1	128.00	0.0	2.7
2	128.00	2.7	4.5
3	128.00	7.2	14.6
4	128.00	21.7	6.9
5	128.00	28.7	4.7
6	128.00	33.4	5.0
7	129.31	38.4	2.7
8	130.00	41.1	6.0
9	131.55	47.0	1.7
10	132.00	48.8	6.4
11	132.32	50.0	4.8
12	134.00	56.4	3.0
13	135.33	61.5	2.5
14	136.00	64.0	4.8
15	137.23	68.8	3.0
16	138.00	71.8	1.7
17	138.07	73.2	6.3
18	140.00	79.5	6.6
21	140.00	86.5	4.2
22	142.00	87.1	5.2
23	143.09	91.2	5.0
24	143.30	92.3	8.5
27	143.30	97.6	7.6
31	142.07	103.3	1.9
36	140.00	112.2	6.7
37	139.77	113.2	1.7
38	138.00	120.8	3.4
39	137.56	122.7	2.3
40	136.00	129.3	1.8
41	135.69	131.0	2.8
42	135.07	134.5	1.6
45	135.00	136.0	1.9
46	135.00	138.3	3.1
49	134.60	140.0	4.6
50	134.00	142.6	1.9
51	133.09	146.5	2.6
52	132.00	151.2	3.9
53	131.09	155.0	4.7
54	130.00	159.7	3.9
55	129.00	164.0	4.7
56	128.00	168.3	4.3
57	127.34	172.0	3.7
58	127.07	173.5	1.5
61	127.00	176.3	2.5
62	127.00	177.3	2.9
65	126.20	180.5	1.8
66	126.00	181.6	6.8
67	124.41	188.4	2.8
68	124.08	189.8	3.1
70	123.35	192.9	2.1
71	122.63	196.0	1.5
72	122.14	198.2	1.9
74	121.96	199.2	1.8
76	121.88	200.8	3.1
77	121.81	202.3	2.0
78	121.73	204.1	2.0
79	121.70	205.9	1.8
80	121.65	207.2	2.4
81	120.24	208.5	3.1
89	120.00	212.2	2.0
93	120.00	214.2	2.0
94	120.00	216.2	1.8
95	120.00	218.2	2.0
96	120.00	220.0	2.4
97	120.00	222.4	2.4

PROGETTO DEFINITIVO

Publiacqua

COMUNE DI PISTOIA
Provincia Di Pistoia

INTERVENTI DI ADEGUAMENTO DELLA DIGA DI GIUDEA A GELLO NEL COMUNE DI PISTOIA (PT)

Tavola	Nome Elaborato:	Scala:
EG37.a	Particolari scarico di fondo e adduzione - Profili e imbocchi	Varie
		Data: 27/12/2019

Settore:
INGEGNERIE TOSCANE
Sede Firenze Via de Sanctis, 49 Cod. Fiscale e P.I. 06111950488
Organizzazione dotata di Sistema di Gestione Integrato certificato ai sensi delle Norme ISO9001 - ISO14001 - OHSAS18001 - SA8000

PROGETTAZIONE :
PROGETTISTA - PROJECT MANAGER : ING GIOVANNI SIMONELLI
GEOLOGO: DOTT.GEOL. FILIPPO LANDINI
ESPROPRI: GEOM. ANDREA PATRIARCHI

COLLABORATORI :
DOTT. GEOL. CARLO FERRI
GEOM. MATTEO MASI

CONSULENTI TECNICI :
WEST Systems ING. DAVID SETTESOLDI
idroGeo DOTT. GEOL. SIMONE FIASCHI
Tree ING. GIOVANNI CANNATA

COMMESSA I.T. :
INGT-TPLPD-PBAAC252

RESPONSABILE COMMITTENTE :
ING. CRISTIANO AGOSTINI

DIRETTORE TECNICO INGEGNERIE TOSCANE :
ING. PAOLO PIZZARI

RESPONSABILE DEL PROCEDIMENTO :
ING. LEONARDO ROSSI

Rev.	Data	Descrizione / Motivo della revisione	Redatto	Controllato / Approvato
01	27/12/2019	Prima Emissione	Natali	Settesoldi

Proprietà riservata - Vietata la riproduzione e la diffusione