
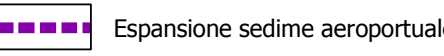


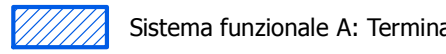
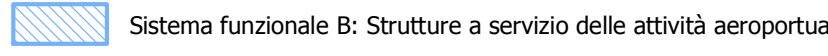
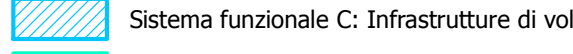
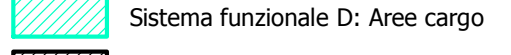
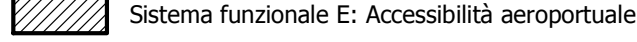







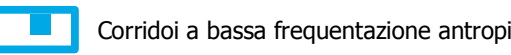
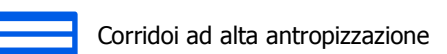
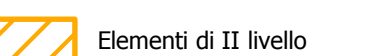

Legenda

-  Perimetro sedime attuale
 -  Espansione sedime aeroportuale
 -  Limite provinciale
 -  Limite regionale
- Schematizzazione degli interventi e opere di progetto**
-  Sistema funzionale A: Terminal
 -  Sistema funzionale B: Strutture a servizio delle attività aeroportuali
 -  Sistema funzionale C: Infrastrutture di volo
 -  Sistema funzionale D: Aree cargo
 -  Sistema funzionale E: Accessibilità aeroportuale

Rete ecologica della Regione Piemonte

-  Corridoi
-  Buffer zone
-  Stepping stone
-  Core area

Rete ecologica della Regione Lombardia

-  Varchi
-  Corridoi a bassa frequentazione antropica
-  Corridoi ad alta antropizzazione
-  Elementi di II livello
-  Elementi di I livello


Proiezione Geografica: WGS84 - UTM 32N

Fonte:
 - Geoportale Regione Lombardia - Rete ecologica approvata con D.G.R. del 30 dicembre 2009, n.8/1096
 - Geoportale Regione Piemonte - Rete ecologica riconosciuta dal Piano Paesaggistico Regionale (PPR)



AEROPORTO DI MILANO "MALPENSA"
 MASTERPLAN 2035

Studio di Impatto Ambientale



Redazione a cura di:



Carta delle reti ecologiche Regionali

Data: Febbraio 2020

SIA
T.19

Scala: 1: 50.000

