— PLANIMETRIA —

— SCALA 1:50 —

— SEZIO

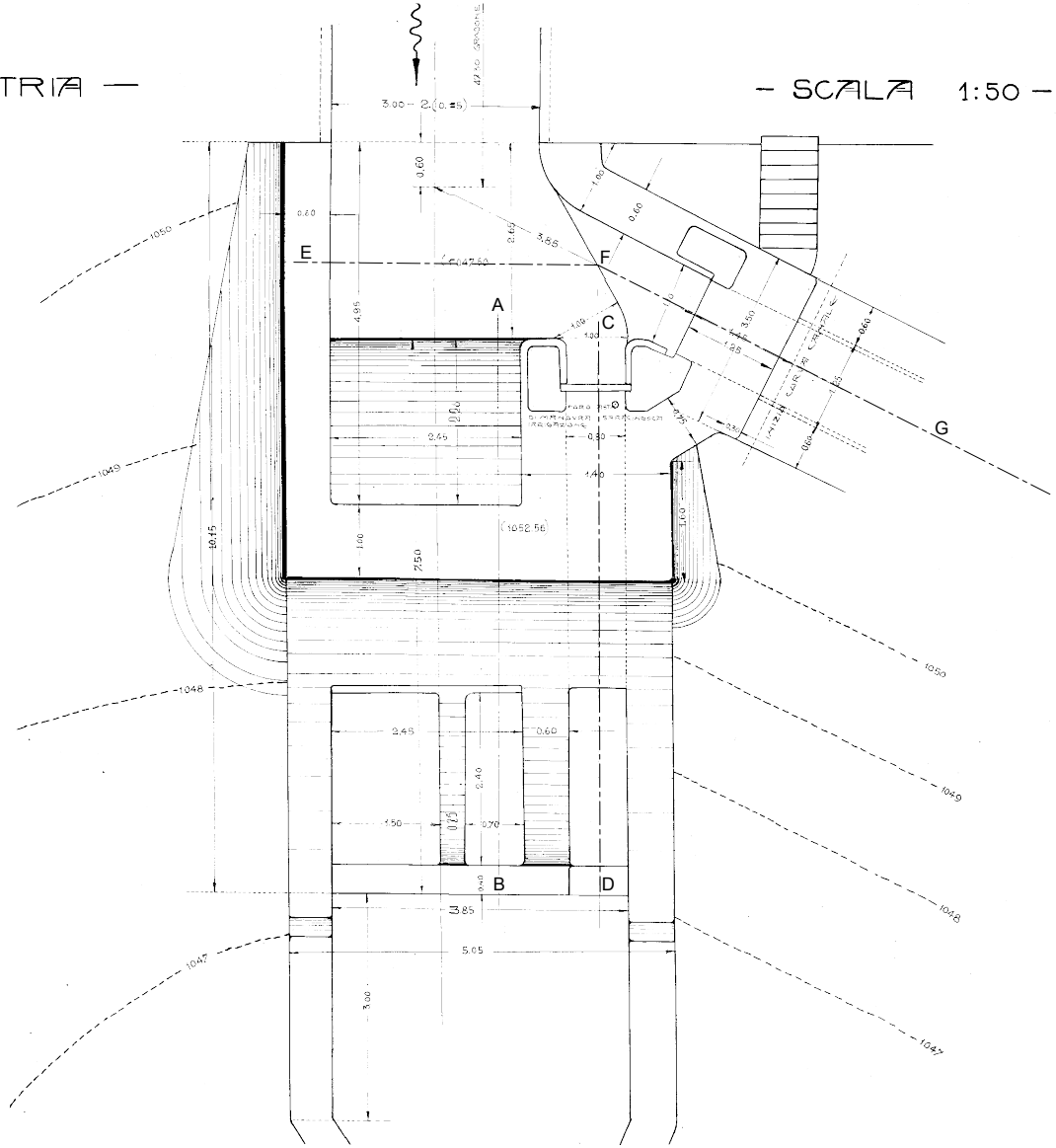

4250 GRADONE
3.00 - 2.(0.25)
0.60
0.80
2.65
3.85
E
F
(1047.50)
A
C
1.00
1.00
0.60
3.50
1.45
1.25
0.60
INIZIO CANALE
0.60
0.30
0.45
0.80
1.40
2.45
4.85
1.60
7.50
10.45
1.60
(1052.56)
G
1050
1049
1048
1047
2.45
0.60
2.40
1.50
0.75
0.70
0.40
B
D
3.85
5.05
3.00
1050.96
(1047.50)

BARBIERI
ROBERTO
23.06.2020
14:55:46 UTC

NE A-B SULL'ASSE DI UN SIFONE –

– SCALA 1:50 –

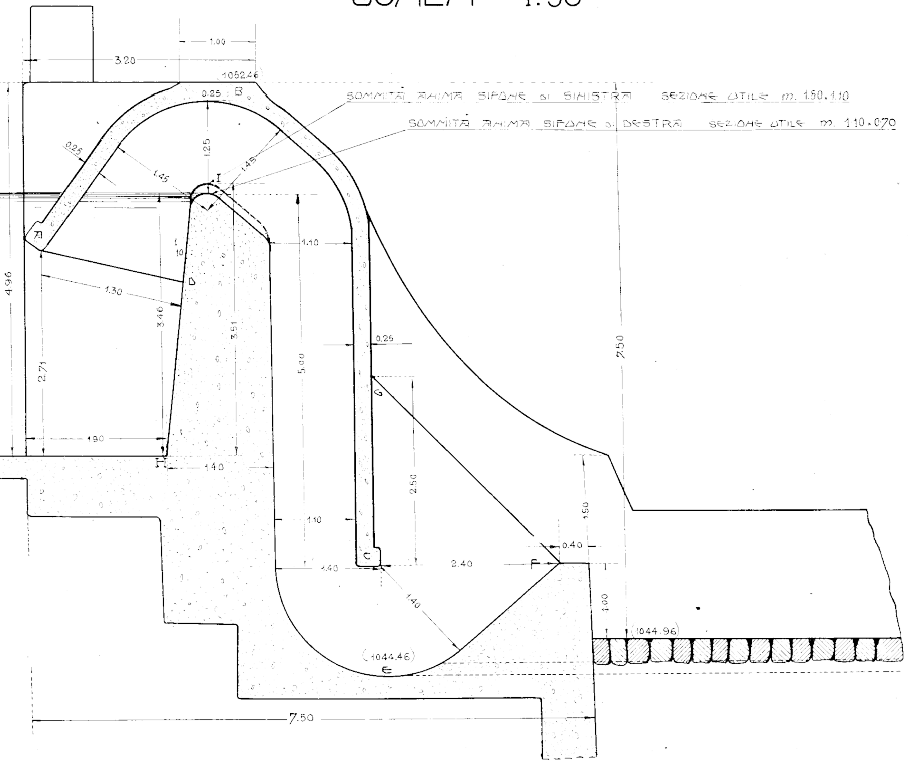
3.20
1.00
1052.46
0.85
B
SOMMITÀ ANIMA SIFONE DI SINISTRA SEZIONE UTILE m. 1.50.1.10
SOMMITÀ ANIMA SIFONE DI DESTRA SEZIONE UTILE m. 1.10.0.70
0.25
1.45
1.25
1.45
I
A
4.96
1.10
1/10
D
1.30
3.46
3.51
5.00
0.25
2.50
2.71
G
1.90
H
1.40
2.50
1.10
1.50
0.40
C
1.40
2.40
F
1.40
1.00
1044.96
1044.46
E
7.50

– SEZIONE C-D SULL'ASSE DELLO SCARICATORE –

SCALA 1:50

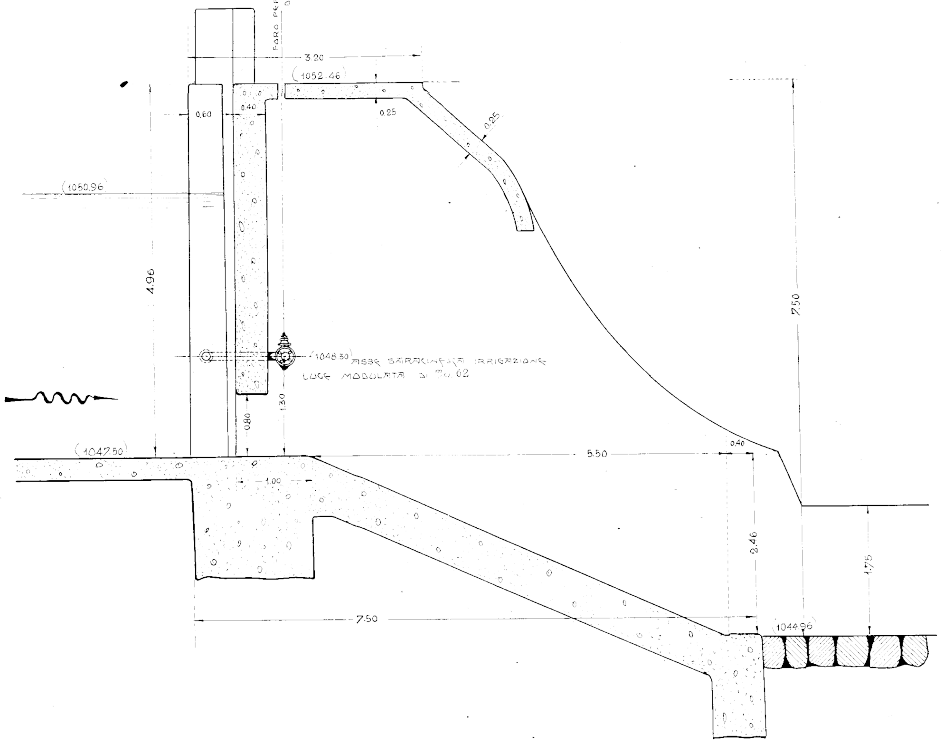
FORO PER LA CHIAVE DI MANOVRA DELLA SARACINESCA
3.20
1052.46
0.60
0.40
0.25
0.25
1050.96
4.96
2.50
1046.50
ASSE SARACINESCA IRRIGAZIONE
LUCE MODULATA DI Ø 0.02
1.30
0.80
0.40
1047.50
5.50
1.00
2.46
1.75
7.50
1044.96

– SEZIONE E-F-G TRASVERSALE –

– ALLA VASCA DEL CANALE DERIVATORE –

VISTA DA VALLE

SCALA 1:50

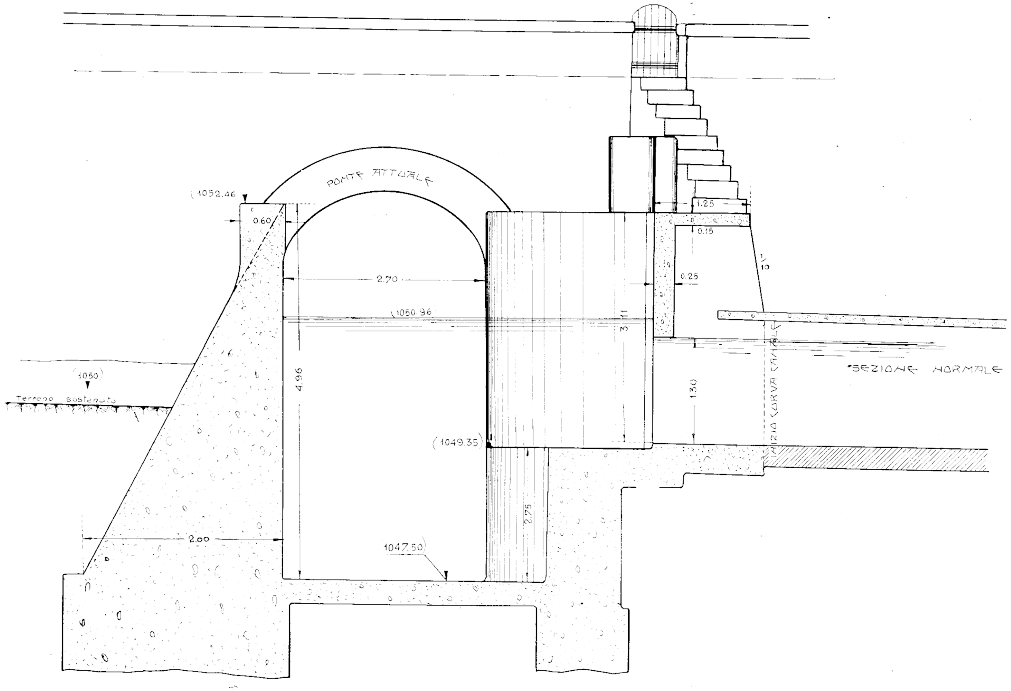
PONTE ATTUALE
(1052.46
0.60
2.70
(1050.96
4.96
(1050)
Terreno sostenuto
(1049.35)
2.75
2.00
1047.50
1.25
0.15
1/10
0.25
3.11
1.30
INIZIO CURVA CANALE
SEZIONE NORMALE

– SEZIONE ORIZZIONTALE –

ALLA QUOTA 1051

SCALA 1:50

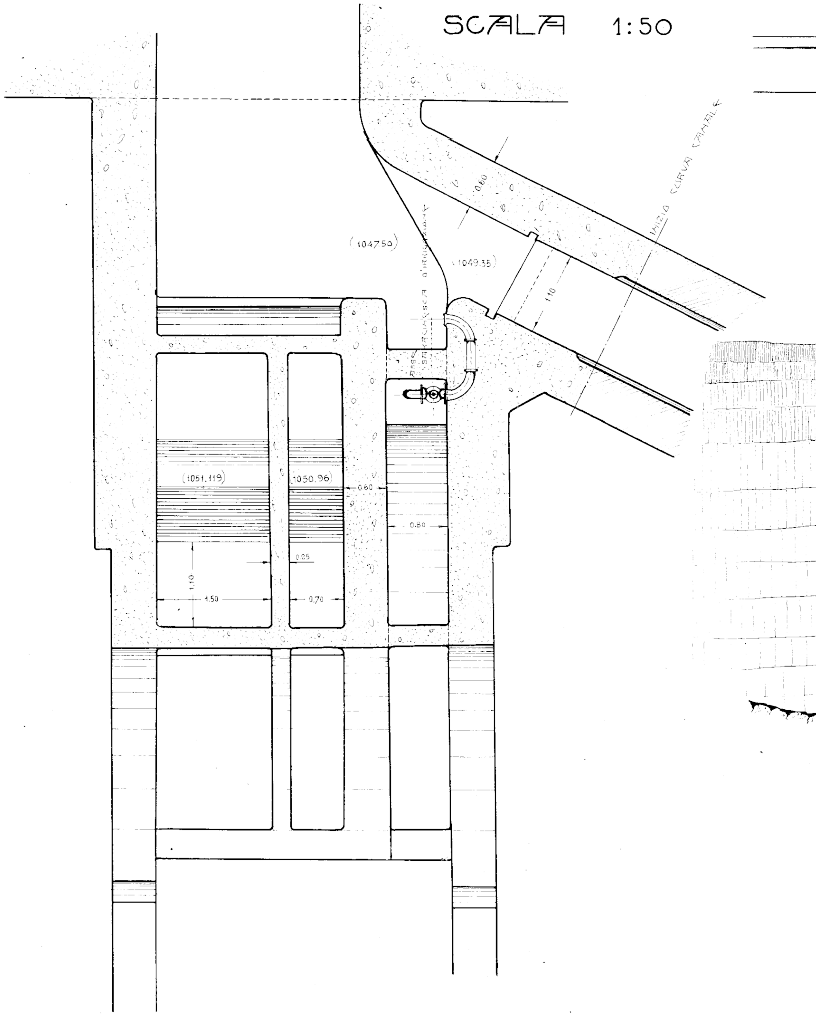
(1047.50)
(1049.35)
0.60
1.10
INIZIO CURVA CANALE
(1051.119)
(1050.96)
0.60
0.80
0.05
1.10
1.50
0.70

— PROSPETTO DA VALLE —

SCALA 1:50

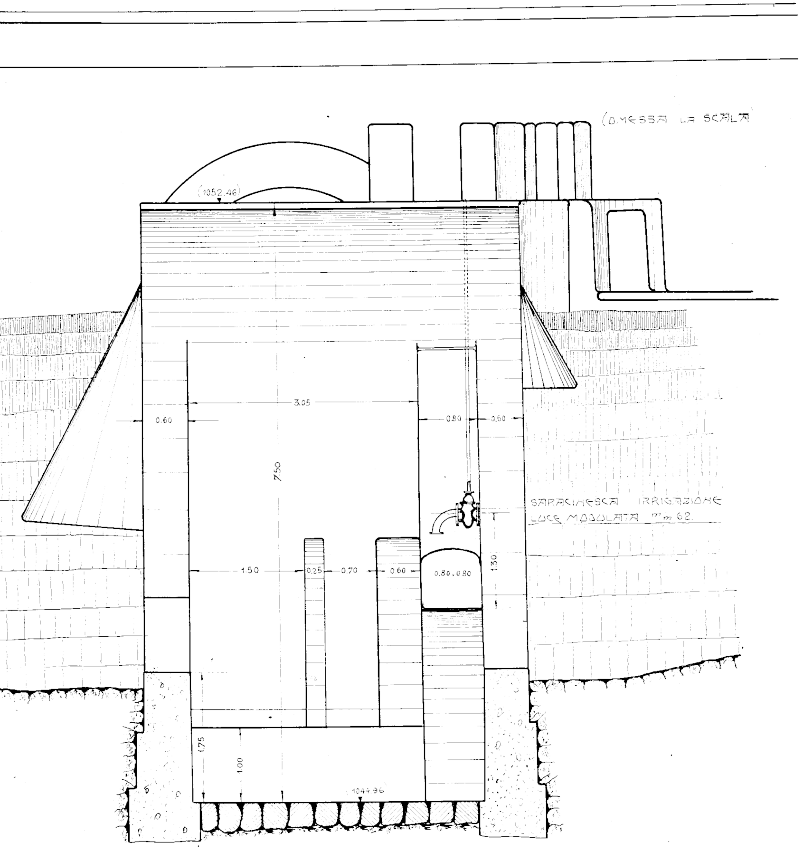
(OMESSA LA SCALA)
(1052.46)
3.05
0.60
0.80
0.60
7.50
SARACINESCA IRRIGAZIONE
LUCE MODULATA l/s 62
1.50
0.25
0.70
0.66
0.80.0.80
1.30
1.75
1.00
1044.96

PROSPETTO ESTERNO DEL MURO ADIACENTE ALLO SCARICATORE

SCALA 1:50

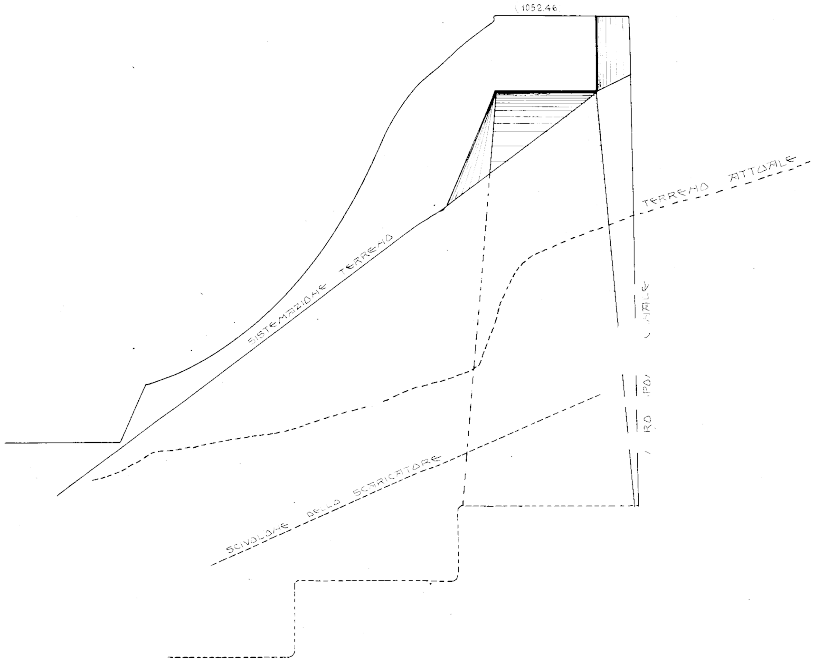
(1052.46)
SISTEMAZIONE TERRENO
TERRENO ATTUALE
SCIVOLONE DELLO SCARICATORE
CANALE

PROSPETTO ESTERNO DEL M

ADIACENTE AI SIFONI

SCALA 1:50

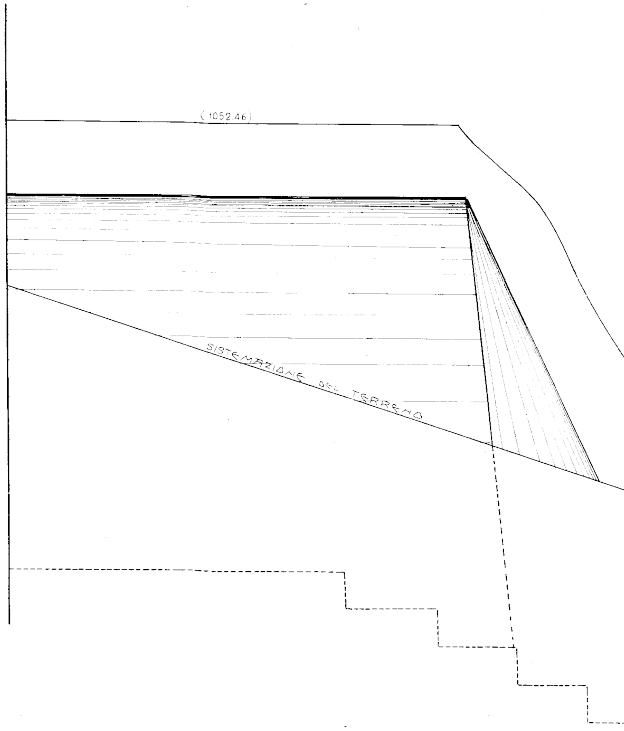
(1052.46)
SISTEMAZIONE DEL TERRENO

IL CONCESSIONARIO

IL TECNICO
VERIFICATORE

Nø	REVISIONE	DATA	DISEGNATO	APPROVATO

1 2 3 4 5 6 7 8 9 10 11 12 13 14 15 16 17

dolomitiedison energy

Il presente disegno è di proprietà della Dolomiti Edison Energy srl
Senza autorizzazione scritta della stessa non potrà essere
comunque utilizzato per la costruzione dell'oggetto rappresentato nè venir comunicato a terzi o riprodotto. La Società
proprietaria tutela i propri diritti a rigor di legge.

N.B130PL00509

DATA: 15/10/08	SCALA:	FOGLIO: 10/35
Disegno:	Verif.	Appr.

Sostituisce il _______

Sostituito dal ______

IMPIANTO DI POZZOLAGO
STATO DI CONSISTENZA
COLLAUDO AMMINISTRATIVO
SIFONE GREGOTTI
PLANIMETRIA E SEZIONI