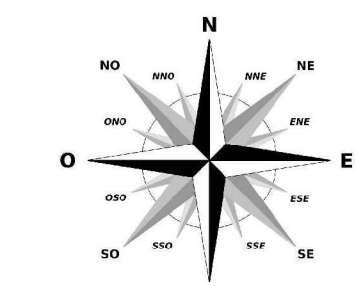
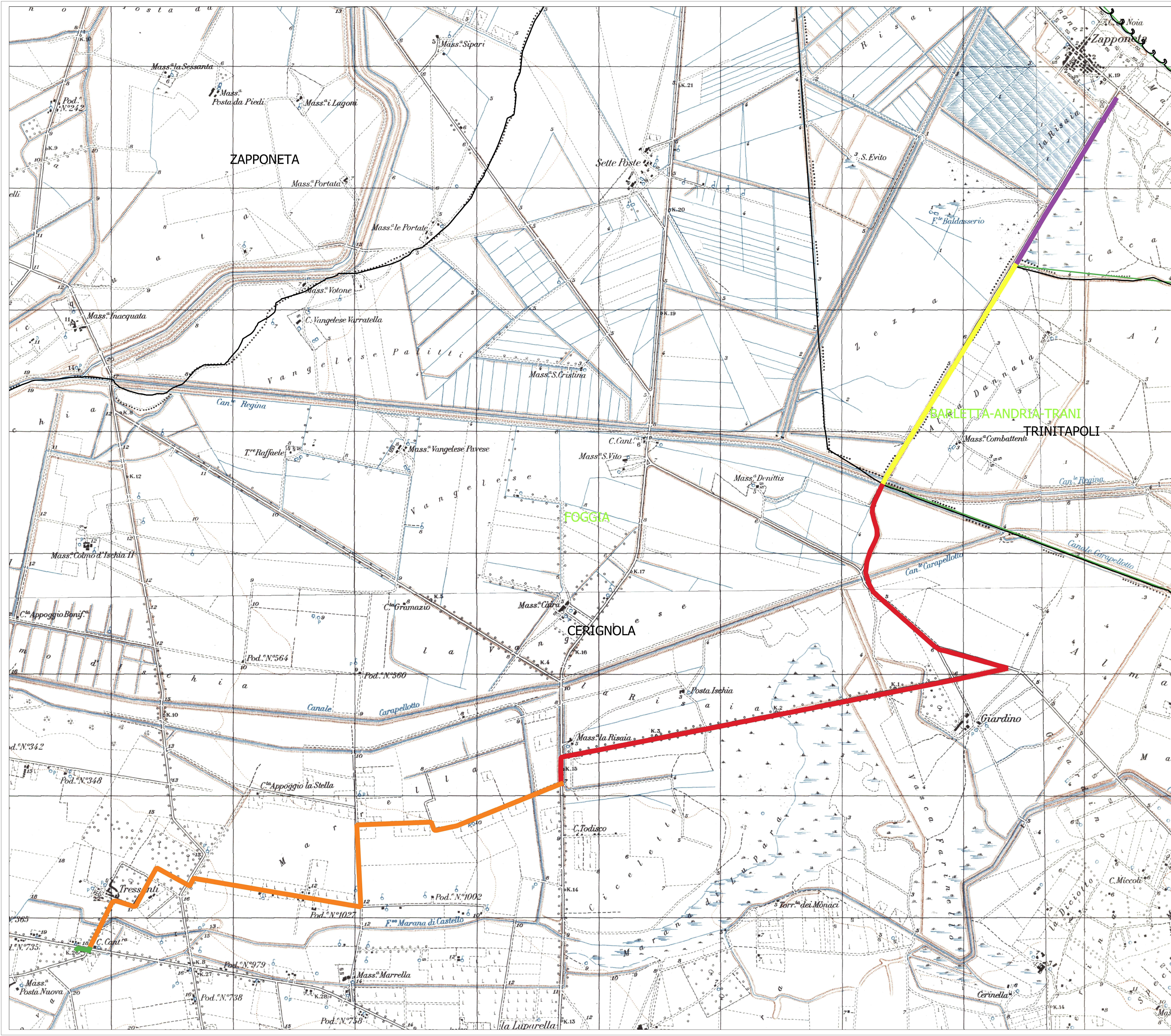
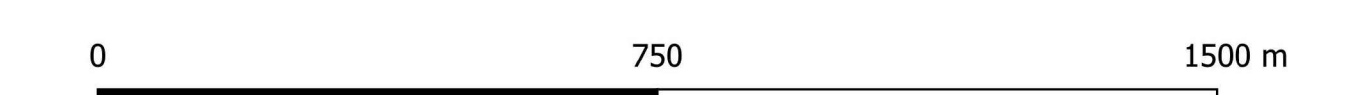


Legenda

- Tratto 1
- Tratto 2
- Tratto 3
- Tratto 4
- Tratto 5
- Confini Comunali
- Confini Provinciali



Scala 1:10.000



OGGETTO:		COMMITTENTE:	
Proiezione di un metrotetto con tratto esistente sulla Strada Provinciale 75, sulla Strada Provinciale 77, sulla Strada Comunale di Cerignola, sulla Strada Provinciale 67 e sulla Strada Provinciale 68, ricadenti nei Comuni di Cerignola (FG), Trinitapoli (BT) e Zapponeta (FG).		Rete Gas	
TITOLO:		Elaborato di progetto:	
Planimetria di Inquadramento dell'intervento su IGM		PROIETTO engineering s.r.l. società d'ingegneria	
direttore tecnico		ORDINE DEGLI INGEGNERI della Provincia di TARANTO	
Ph.D. Ing. LEONARDO FILOTICO		Dot. Ing. FILOTICO Leonardo N. 1812	
Nome File: 19_21_ACT_2IR_PL_02		SCALA: 1:10.000	
Tutti i diritti di autore sono riservati ai termini di legge. E' vietata la riproduzione senza autorizzazione.		ELAB.	