

19_21_ACT_2IR_CV_T2_03	Aprile 2020	PLANIMETRIA CATASTALE CON INDICAZIONE DELLE PROGRESSIVE CHILOMETRICHE	ING. EGIDIO DE PADOVA	ARCH. PAOLA PASTORE	ING. LEONARDO FILOTICO
N. ELABORATO	DATA EMISSIONE	DESCRIZIONE	ESEGUITO	CONTROLLATO	APPROVATO

OGGETTO:

Realizzazione di un metanodotto con tratto insistente sulla Strada Provinciale 75, sulla Strada Provinciale 77, sulla Strada Comunale di Cerignola, sulla Strada Provinciale 67 e sulla Strada Provinciale 66, ricadenti nei Comuni di Cerignola (FG), Trinitapoli (BT) e Zapponeta (FG)

COMMITTENTE:



TITOLO:

Elaborato di progetto
Tratto 2 - Planimetria catastale con indicazione delle progressive chilometriche

PROJETTO engineering s.r.l.

società d'ingegneria

Direttore tecnico

Ph.D. Ing. LEONARDO FILOTICO

Sede Legale: Via dei Mille, 5 74024 Manduria
 Sede Operativa: Z.I. Lotto 31 74020 San Marzano di S.G. (TA)
 tel./fax: 099 9574694 cell. 349.1735914
 studio@projetto.eu

web site: www.projetto.eu



P.IVA: 02658050733

TIMBRO:



SOSTITUISCE:

SOSTITUITO DA:

CARTA:

NOME FILE:

19_21_ACT_2IR_CV_T2_03

SCALA:

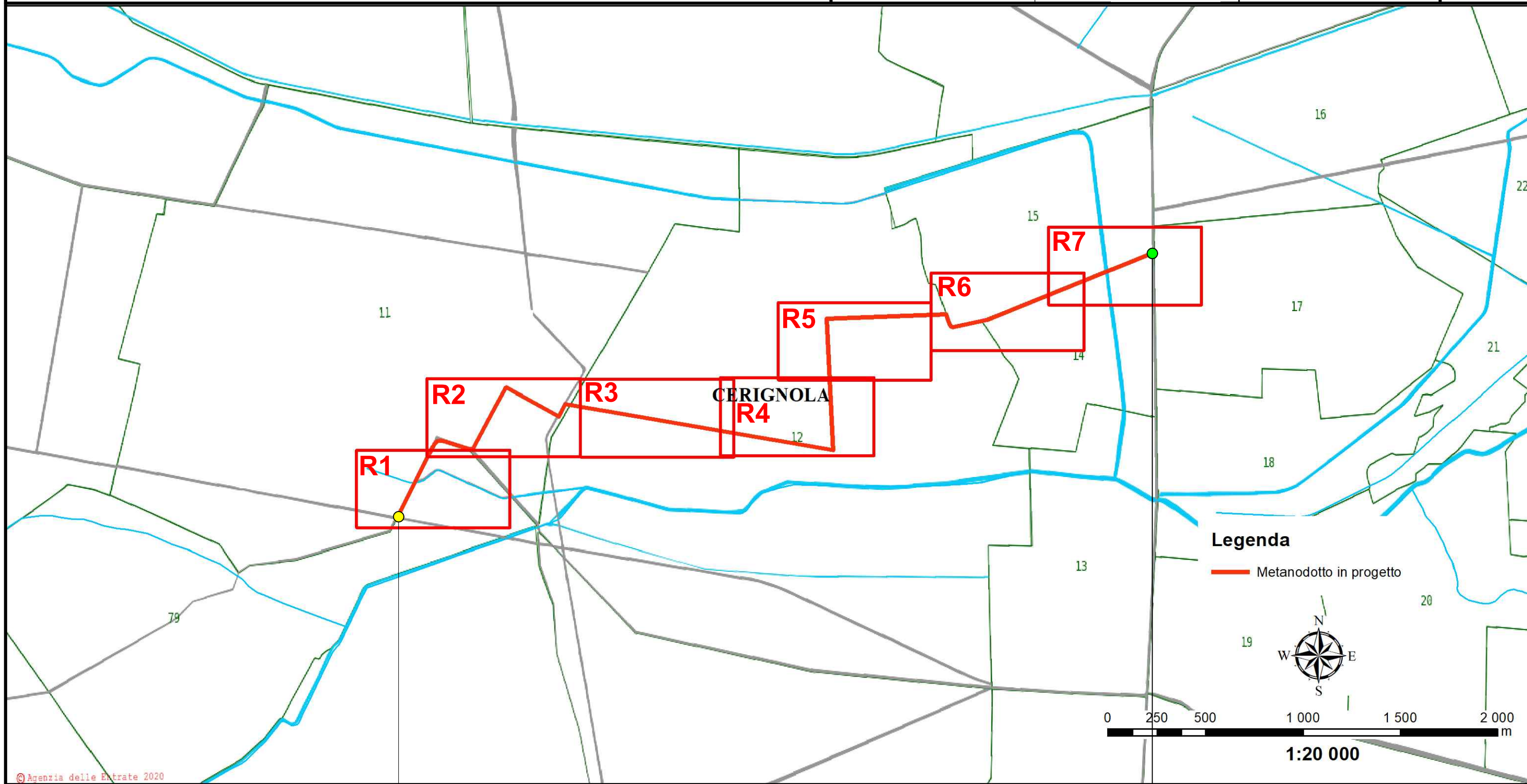
ELAB.
13

Realizzazione di un metanodotto con tratto insistente sulla **strada poderale n° 1027 presso Borgo Tressanti nel Comune di Cerignola (FG)**

Localizzazione: Comune di Cerignola - Provincia di Foggia

APRILE 2020	PLANIMETRIA CATASTALE CON PROGRESSIVE	ING. E. DE PADOVA	ARCH. P. PASTORE	ING. L. FILOTICO
DATA	DESCRIZIONE	ESEGUITO	VERIFICATO	APPROVATO
PROJETTO engineering s.r.l. società d'ingegneria		COMMITTENTE Rete Gas		

FOGLIO
01
DI 8



© Agenzia delle Entrate 2020

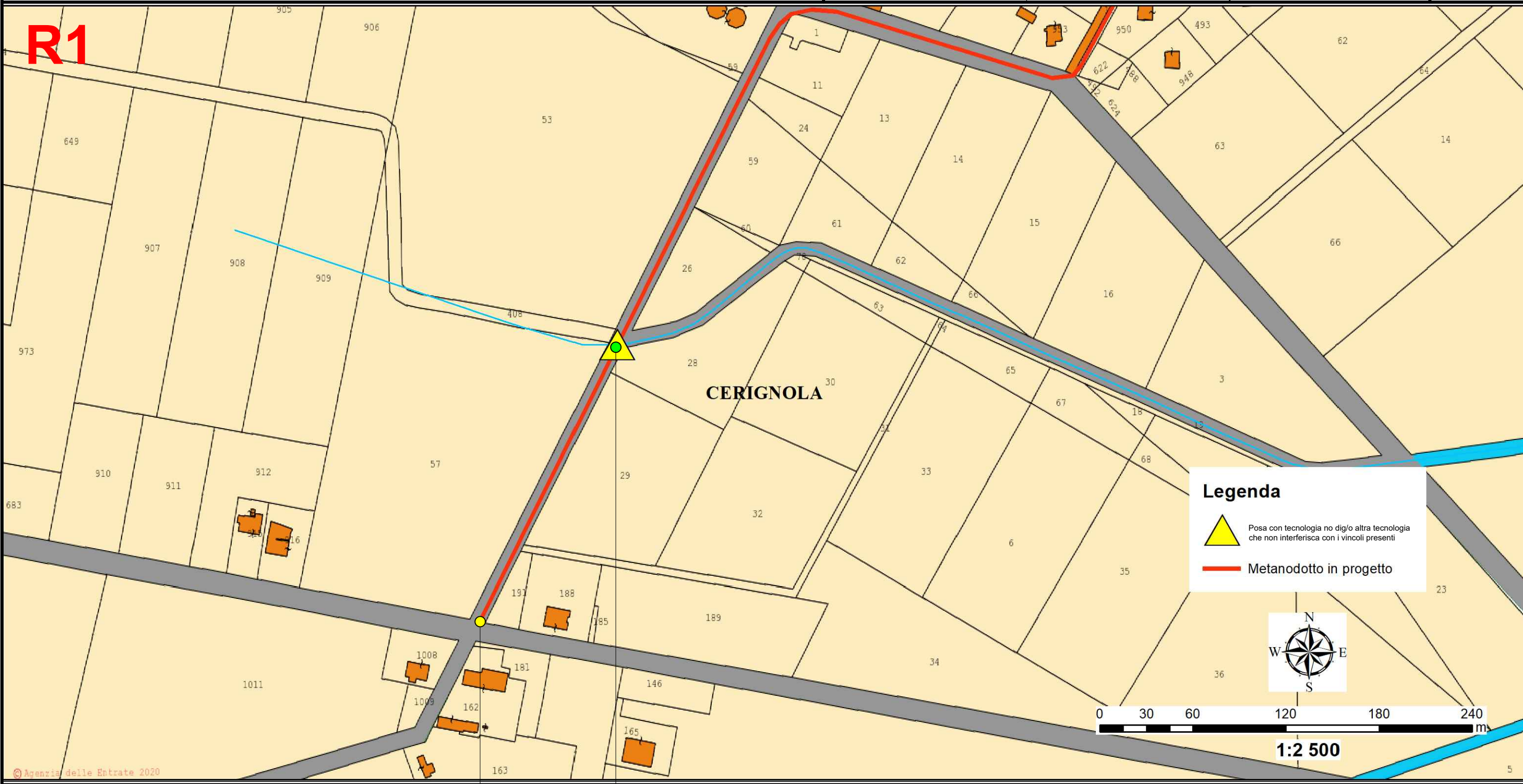
● Progr. km 0,0-Intersezione SP75

● Progr. km 5,00+300 m

Realizzazione di un metanodotto con tratto insistente sulla **strada poderale n° 1027** presso **Borgo Tressanti nel Comune di Cerignola (FG)**

Localizzazione: Comune di Cerignola - Provincia di Foggia

APRILE 2020	PLANIMETRIA CATASTALE CON PROGRESSIVE	ING. E. DE PADOVA	ARCH. P. PASTORE	ING. L. FILOTICO	FOGLIO 02 DI 8
DATA	DESCRIZIONE	ESEGUITO	VERIFICATO	APPROVATO	
PROJETTO engineering s.r.l. società d'ingegneria		COMMITTENTE Gas			



© Agenzia delle Entrate 2020

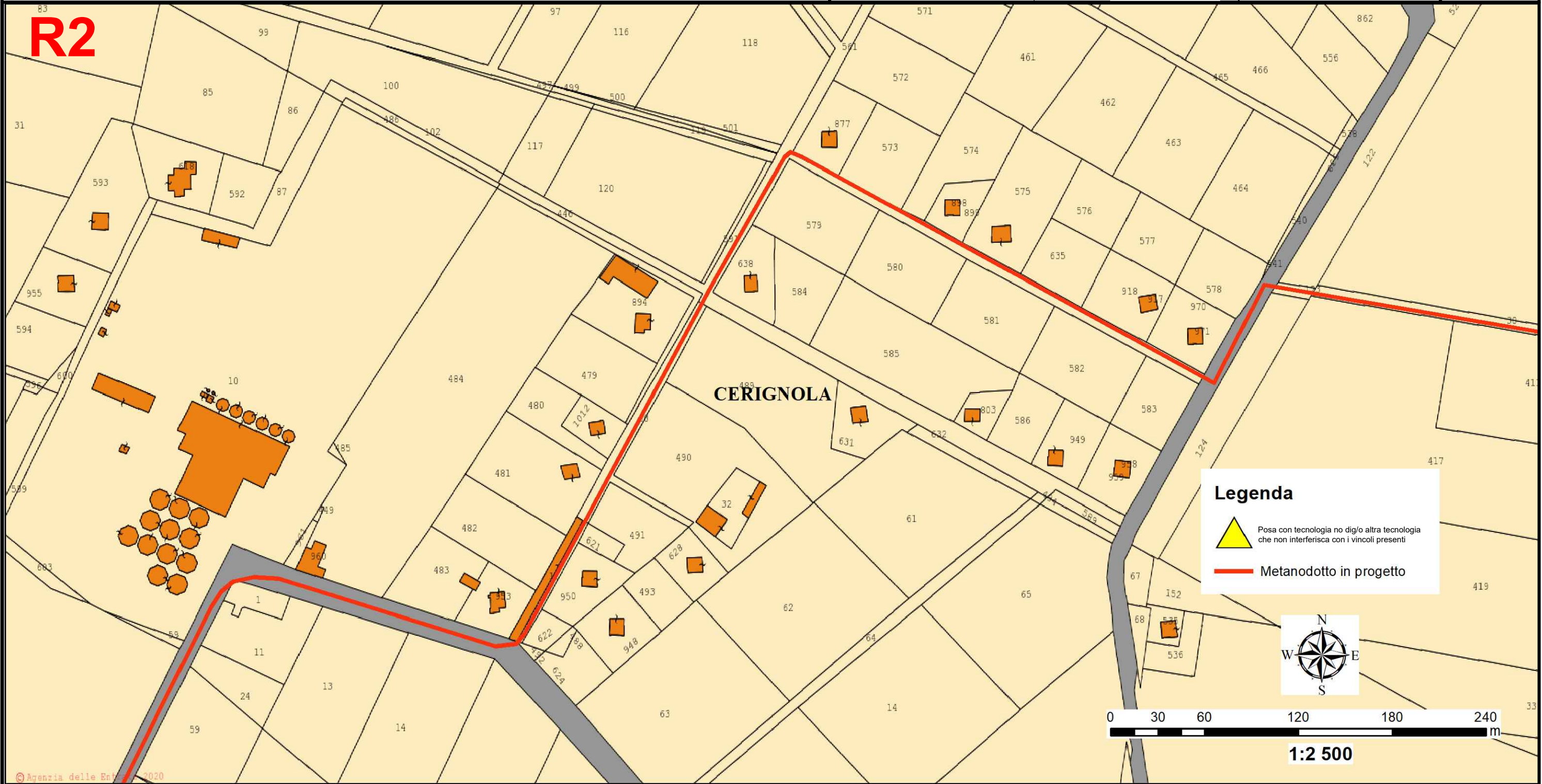
● Progr. km 0,0-Intersezione SP75
● Progr. km 0,00+200 m

Realizzazione di un metanodotto con tratto insistente sulla **strada poderale n° 1027** presso **Borgo Tressanti nel Comune di Cerignola (FG)**

Localizzazione: Comune di Cerignola - Provincia di Foggia

APRILE 2020	PLANIMETRIA CATASTALE CON PROGRESSIVE	ING. E. DE PADOVA	ARCH. P. PASTORE	ING. L. FILOTICO
DATA	DESCRIZIONE	ESEGUITO	VERIFICATO	APPROVATO
PROJETTO engineering s.r.l. società d'ingegneria		COMMITTENTE Eni Rete Gas		

FOLGIO
03
DI 8



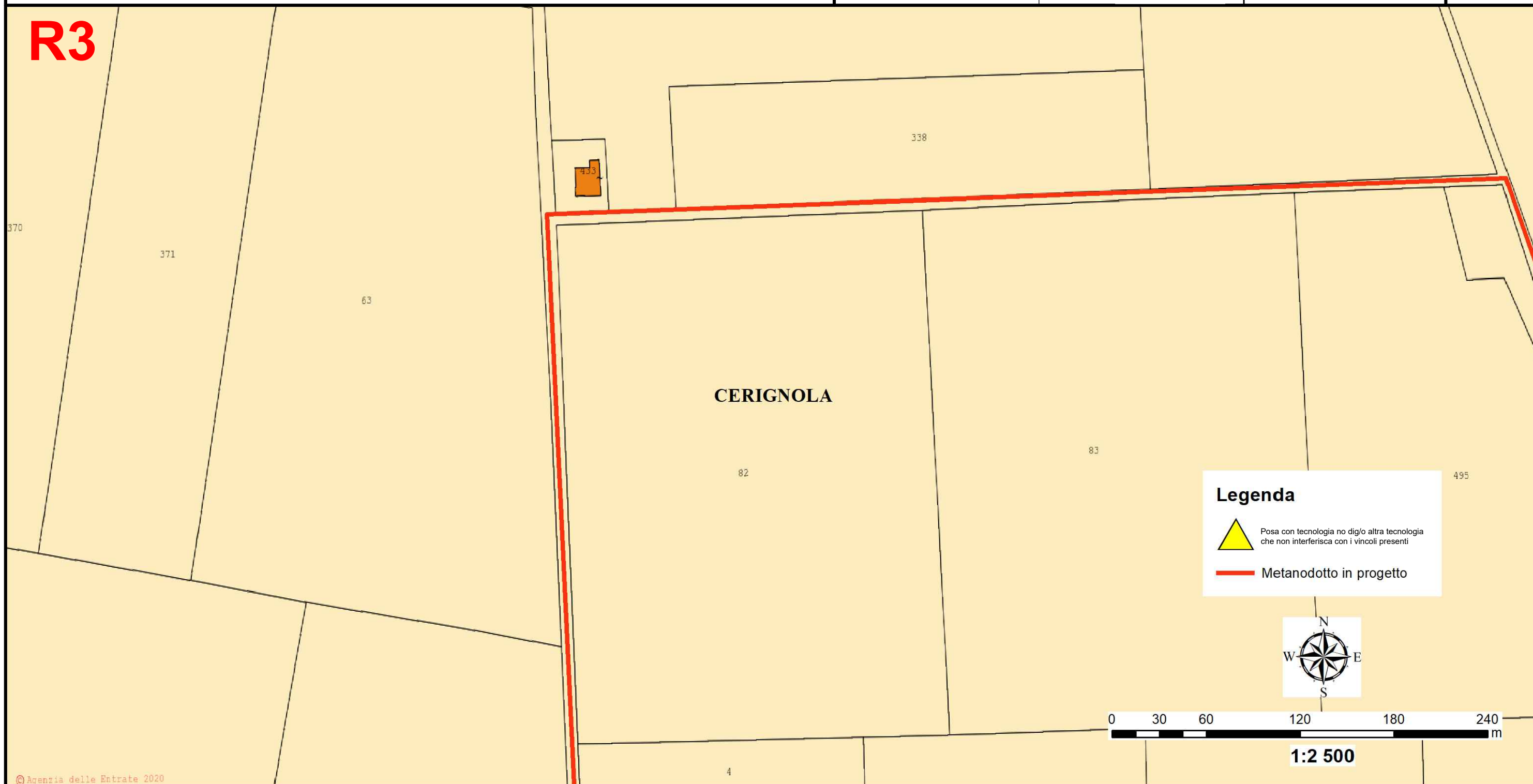
Realizzazione di un metanodotto con tratto insistente sulla **strada poderale n° 1027 presso Borgo Tressanti nel Comune di Cerignola (FG)**

Localizzazione: Comune di Cerignola - Provincia di Foggia

APRILE 2020	PLANIMETRIA CATASTALE CON PROGRESSIVE	ING. E. DE PADOVA	ARCH. P. PASTORE	ING. L. FILOTICO
DATA	DESCRIZIONE	ESEGUITO	VERIFICATO	APPROVATO
PROJETTO engineering s.r.l. società d'ingegneria		COMMITTENTE 2i Rete Gas		

FOLGIO
04
DI 8

R3

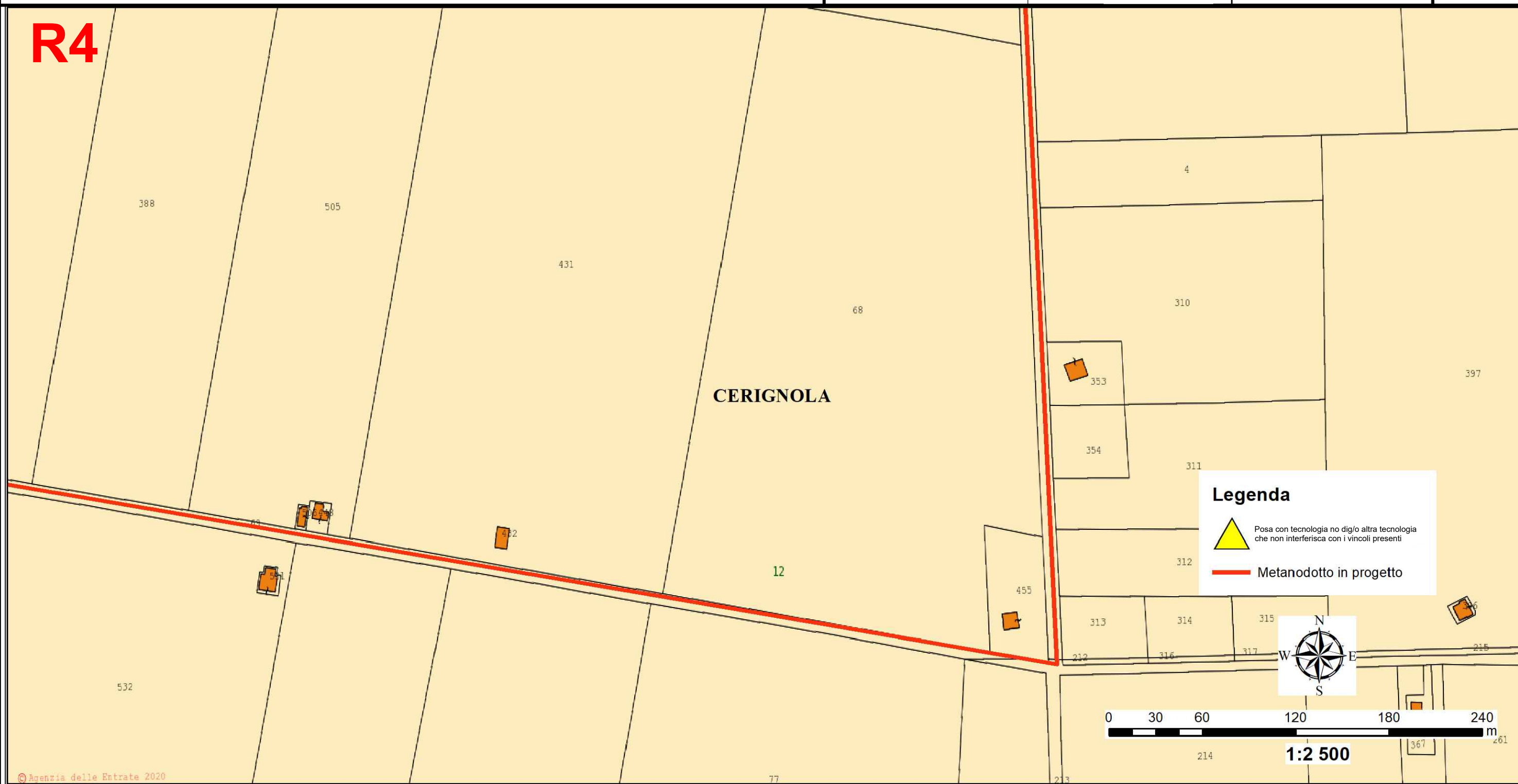


Realizzazione di un metanodotto con tratto insistente sulla **strada poderale n° 1027 presso Borgo Tressanti nel Comune di Cerignola (FG)**

Localizzazione: Comune di Cerignola - Provincia di Foggia

APRILE 2020	PLANIMETRIA CATASTALE CON PROGRESSIVE	ING. E. DE PADOVA	ARCH. P. PASTORE	ING. L. FILOTICO	FOGLIO 05 DI 8
DATA	DESCRIZIONE	ESEGUITO	VERIFICATO	APPROVATO	
PROJETTO engineering s.r.l. società d'ingegneria		COMMITTENTE 2i Rete Gas			

R4



© Agenzia delle Entrate 2020

Realizzazione di un metanodotto con tratto insistente sulla **strada poderale n° 1027** presso **Borgo Tressanti nel Comune di Cerignola (FG)**

Localizzazione: Comune di Cerignola - Provincia di Foggia

APRILE 2020	PLANIMETRIA CATASTALE CON PROGRESSIVE	ING. E. DE PADOVA	ARCH. P. PASTORE	ING. L. FILOTICO
DATA	DESCRIZIONE	ESEGUITO	VERIFICATO	APPROVATO
PROJETTO engineering s.r.l. società d'ingegneria		COMMITTENTE 2i Rete Gas		

R5



Realizzazione di un metanodotto con tratto insistente sulla **strada poderale n° 1027 presso Borgo Tressanti nel Comune di Cerignola (FG)**

Localizzazione: Comune di Cerignola - Provincia di Foggia

FEBBRAIO 2020

PLANIMETRIA CATASTALE CON PROGRESSIVE

ING. E. DE PADOVA

ARCH. P. PASTORE

ING. L. FILOTICO

FOGLIO

07

DI 8

DATA

DESCRIZIONE

ESEGUITO

VERIFICATO

APPROVATO

PROJETTO engineering s.r.l.
società d'ingegneria

COMMITTENTE

Rete
Gas

R6

143

81

145

144

CERIGNOLA

12

1

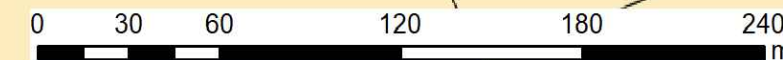
Legenda



Posa con tecnologia no dig/o altra tecnologia che non interferisca con i vincoli presenti



Metanodotto in progetto



1:2 500

Realizzazione di un metanodotto con tratto insistente sulla **strada poderale n° 1027** presso **Borgo Tressanti nel Comune di Cerignola (FG)**

Localizzazione: Comune di Cerignola - Provincia di Foggia

APRILE 2020	PLANIMETRIA CATASTALE CON PROGRESSIVE	ING. E. DE PADOVA	ARCH. P. PASTORE	ING. L. FILOTICO
DATA	DESCRIZIONE	ESEGUITO	VERIFICATO	APPROVATO
PROJETTO engineering s.r.l. società d'ingegneria		COMMITTENTE 2i Rete Gas		

FOGLIO
08
DI 8



Progr. km 5,00+0 m

Progr. km 5,00+300 m