


Il presente disegno e' di proprieta' aziendale - La Societa' tutelera' i propri diritti a termine di legge.



COROGRAFIA Scala 1:500.000



02	18-03-20	RIEMMISSIONE	AGUZZI	ANTOGNOLI	CAPRIOTTI
01	16-12-19	RIEMMISSIONE	AGUZZI	ANTOGNOLI	CAPRIOTTI
00	01-08-19	EMISSIONE	AGUZZI	ANTOGNOLI	CAPRIOTTI
INDICE	DATA	R E V I S I O N I			ELABORATO VERIFICATO APPROVATO
 			Dis. PG-PRG-101		
			Fg. 1 di 4		
Impianto di riduzione HPRS 10 e var. met. Melizzano-Afragola Comune di Melizzano			Comm. NR/17098		
			INDICE	00	01
STRUMENTI DI TUTELA E PIANIFICAZIONE URBANISTICA			Scala 1:5000		
			Sostituisce il .....		

Impianto di riduzione HPRS 10  
Comune di Melizzano

02	18-03-20	RIEMISSIONE	AGUZZI	ANTOGNOLI	CAPRIOTTI
01	16-12-19	RIEMISSIONE	AGUZZI	ANTOGNOLI	CAPRIOTTI
INDICE	DATA	R E V I S I O N I			ELABORATO

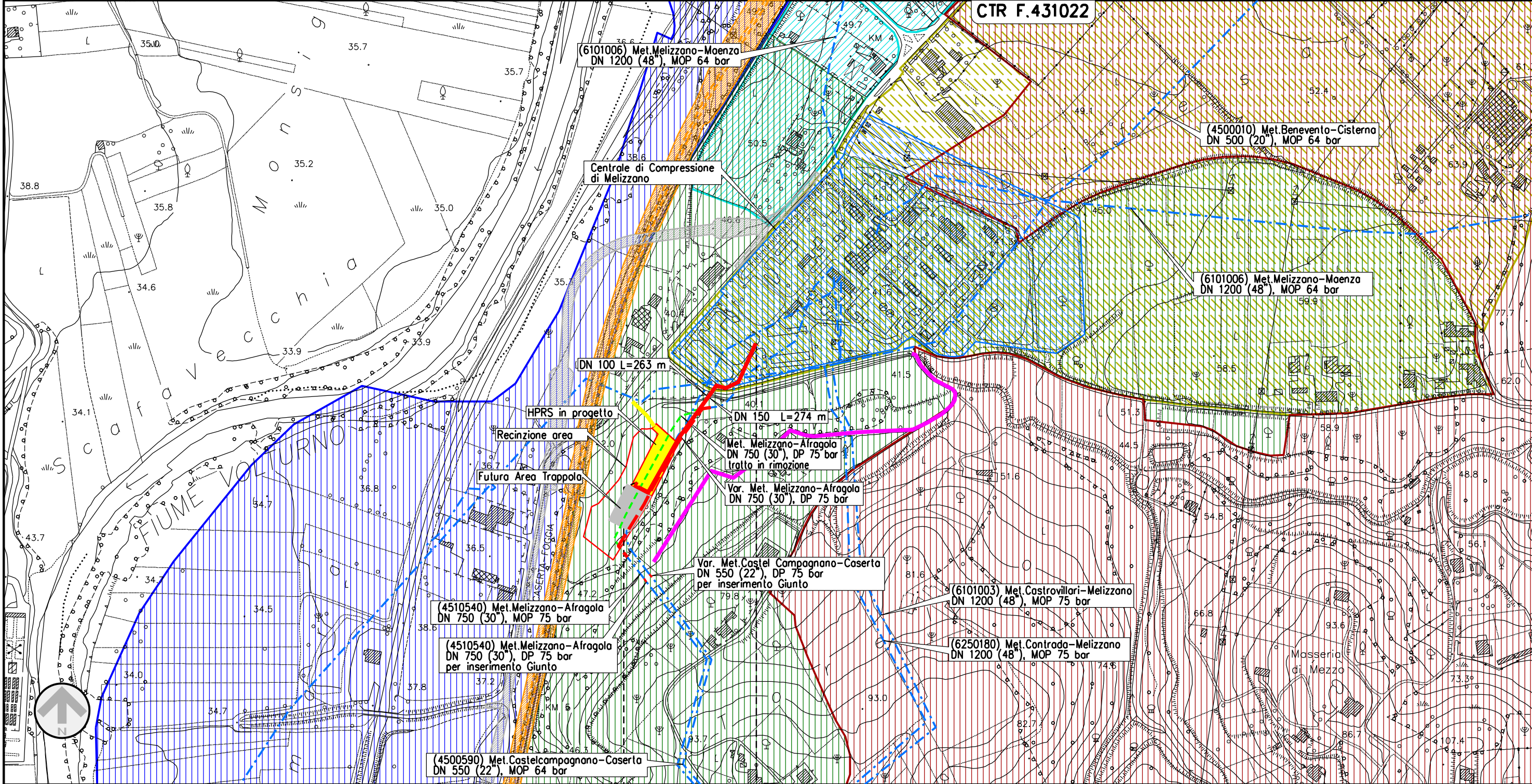
Foglio  
**2**  
di 4  
Scala  
1:5000

STRUMENTI DI TUTELA E PIANIFICAZIONE URBANISTICA




Dis. PG-PRG-101  
Comm. NR/17098/R-101

CTR F.431022



0+000      0+537 (DN100 + DN150)

MELIZZANO  
BENEVENTO



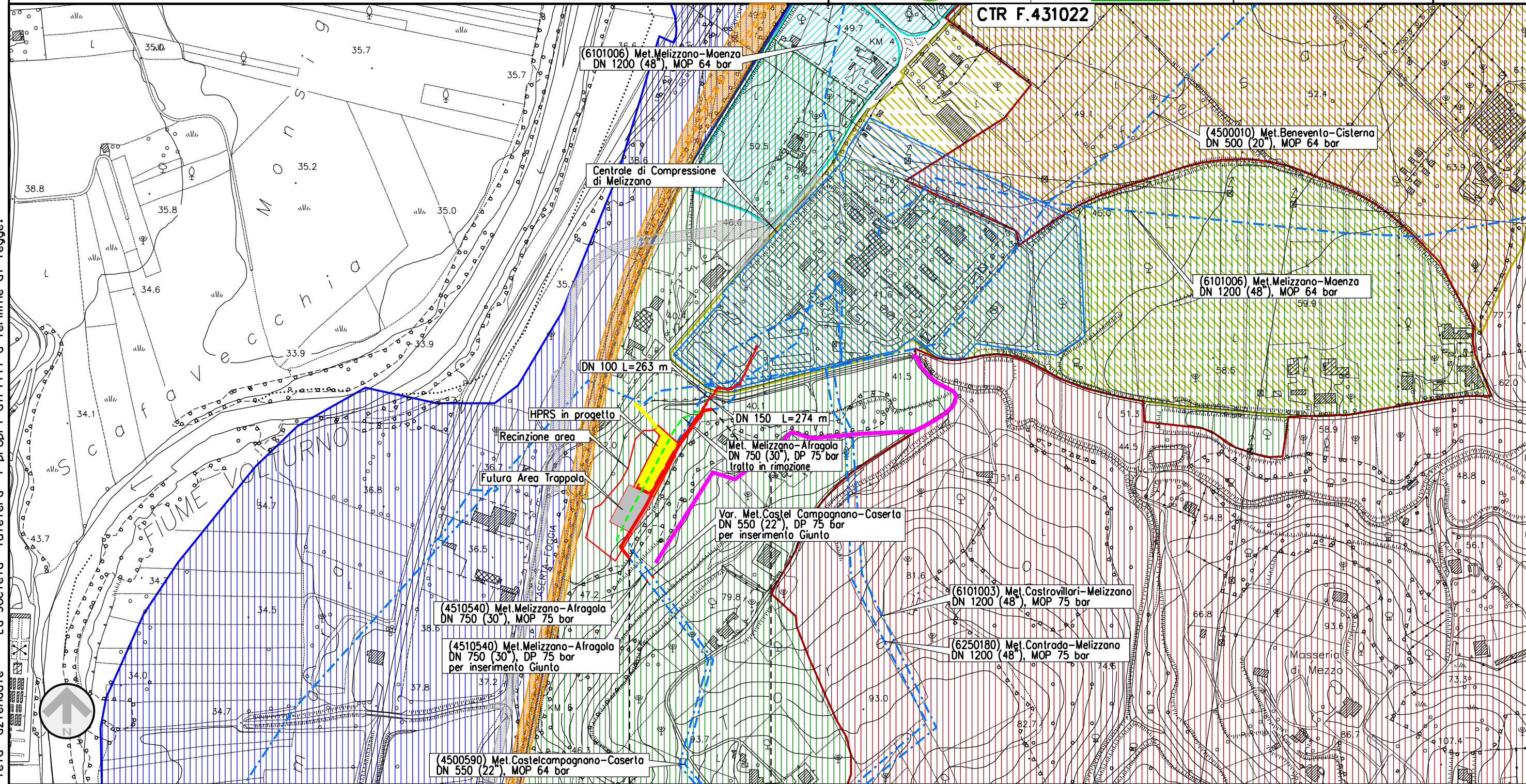
Il presente disegno e' di proprieta' aziendale - La Societa' tutelera' i propri diritti a termine di legge.

Var. Met. Melizzano - Afragola DN 750 (30"), DP 75 bar  
 Comune di Melizzano

STRUMENTI DI TUTELA E PIANIFICAZIONE URBANISTICA


02	18-03-20	RIEMISSIONE	AGUZZI	ANTOGNOLI	CAPRIOTTI
01	16-12-19	RIEMISSIONE	AGUZZI	ANTOGNOLI	CAPRIOTTI
INDICE	DATA	R E V I S I O N I			ELABORATO
			Dis.	PG-PRG-101	
			Comm.	NR/17098/R-101	

Foglio  
**3**  
 di 4  
 Scala  
**1:5000**



0+000                      0+235

MELIZZANO  
 BENEVENTO



Il presente disegno e' di proprieta' aziendale - La Societa' tutelera' i propri diritti a termine di legge.



02	18-03-20	RIEMISSIONE	AGUZZI	ANTOGLIOLI	CAPRIOTTI
01	16-12-19	RIEMISSIONE	AGUZZI	ANTOGLIOLI	CAPRIOTTI
INDICE	DATA	R E V I S I O N I			ELABORATO
			VERIFICATO	APPROVATO	

**STRUMENTI DI TUTELA E PIANIFICAZIONE URBANISTICA**



Dis. PG-PRG-101  
Comm. NR/17098/R-101

LEGENDA

SIMBOLOGIA CARTOGRAFICA

- |  |                                                   |  |                                                                         |
|--|---------------------------------------------------|--|-------------------------------------------------------------------------|
|  | Metanodotto in progetto                           |  | Altre condotte di terzi                                                 |
|  | Metanodotti in esercizio                          |  | Altri metanodotti in progetto                                           |
|  | Metanodotti da porre fuori esercizio e recuperare |  | Gallerie, Tunnel, Mini-Microtunnel, Raise Boring, T.O.C. e Direct Pipe. |
|  | Aree impianti stacco-terminale in progetto        |  | Impianti di linea in progetto                                           |
|  | Aree impianti stacco-terminale esistenti          |  | Impianti di linea su rete in esercizio                                  |
|  | Limite sovrapposizione fogli                      |  | Impianti di linea da porre fuori esercizio e recuperare                 |
|  | Strada di accesso all'impianto                    |  | Ferrovia Napoli-Bari in progetto                                        |
|  | Strade di accesso provvisorio                     |  | Strada Provinciale in progetto                                          |

SIMBOLOGIA MECCANICA

- Punto di intercettazione di linea (P.I.L.)
- Punto di intercettazione di derivazione importante (P.I.D.I.)
- Punto di intercettazione di derivazione semplice con stacco da P.I.L. (P.I.D.S.)
- Punto di intercettazione e derivazione semplice con stacco da Linea (P.I.D.S.)
- Punto di intercettazione con discaggio di allacciamento (P.I.D.A.)
- Punto predisposto per il discaggio di allacciamento (P.P.D.A.)
- Punto di sezionamento elettrico terminale (P.S.E.T.)
- Stazione predisposta per lancio e ricevimento PIG
- Impianto di riduzione/egolazione della pressione

LEGENDA TEMATICA

- Aree residenziali (Centri storici, zone di completamento, zone di espansione, zone a verde privato)
- Aree per usi terziari, turistici, sportivi, ricettivi, commerciali e attrezzature connesse
- Conservazione integrata fluviale (CIF)
- Conservazione integrata (CIP)
- Valorizzazione insediamenti rurali (VIRI)
- Aree agricole

Il presente disegno è di proprietà aziendale - La Società tutela i propri diritti a termine di legge.

Progressiva chilometrica	N.	
Comuni		
Province		
Impianti		
Attraversamenti		
Strade - Piste - Piazzole tubazioni		
Fascia di lavoro		