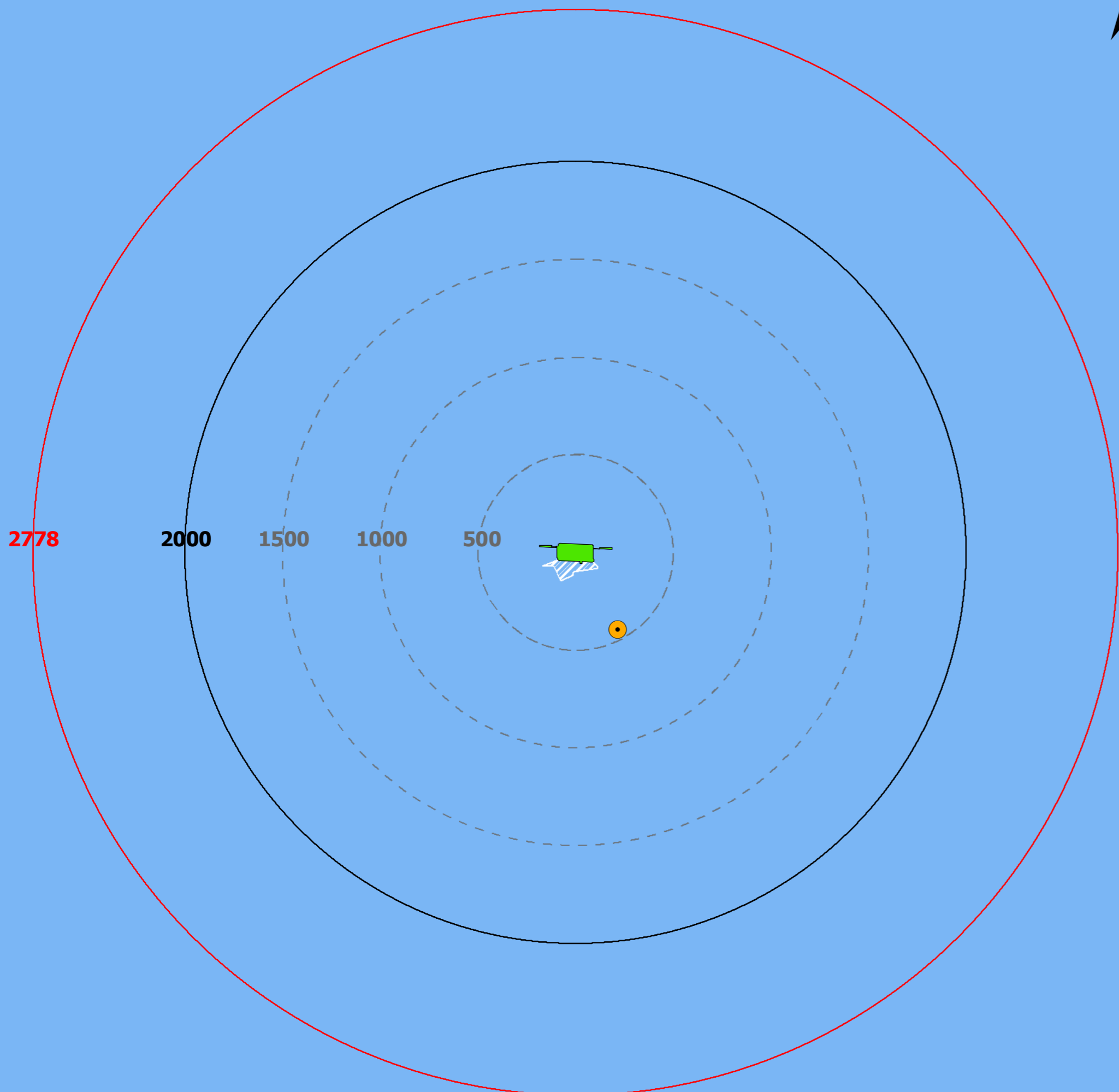
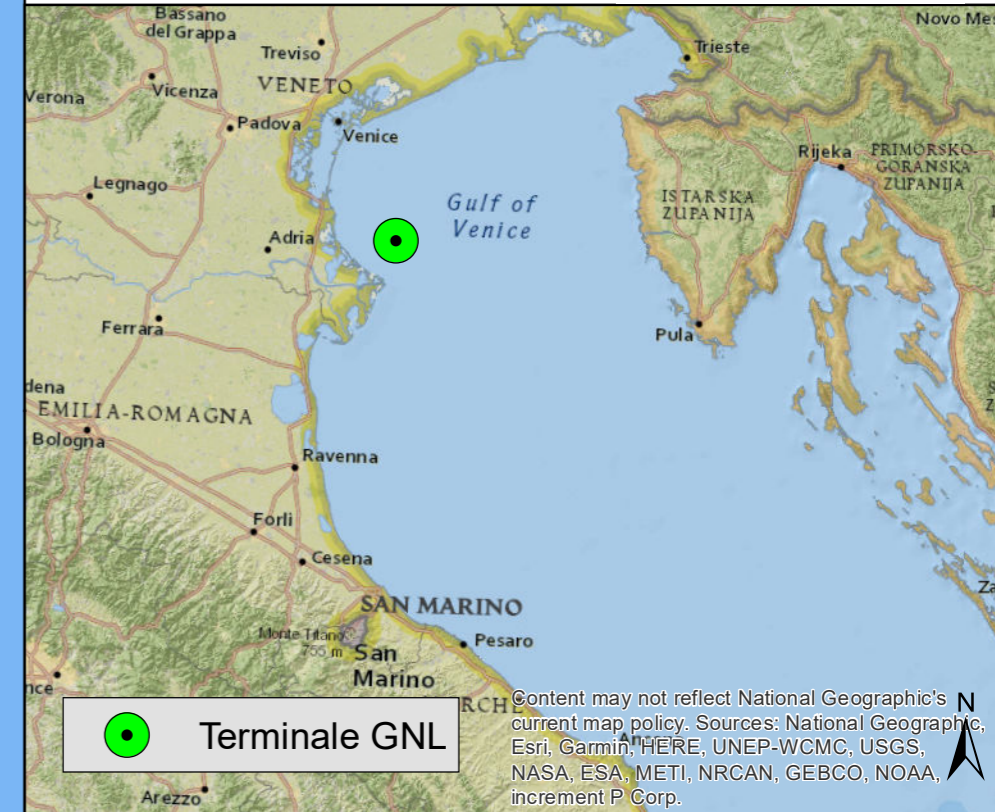


***Allegato B:***  
***Risultati 1<sup>a</sup> campagna***  
***Periodo febbraio 2019 – dicembre 2019***

Dati Rilevamento										Mare (fonte meteocean ALNG)						Esercizio Terminale						Aria					
Campagna N°	Data	Rilevamento N°	Ora Inizio	Ora Fine	Distanza massima schiuma punto di rilievo (m) TELEMETRO	Classe di Estensione	N° Minimo di Letture	N° Letture Effettuate	Livello Punto di Osservazione	Direzione Onda (°)	Altezza Onda (m)	Periodo Onda (s)	Velocità Corrente (m/s)	Direzione Corrente (°)	Classe di increspatura	N° ORV	Portata Totale acqua mare scaricata (m3/h)	T acqua prelevata (°C)	T acqua scaricata (°C)	ΔT (°C)	pH acqua scaricata	Ossigeno acqua scaricata (mg/l)	Temperatura (°C)	Direzione Vento (°)	Velocità Vento (m/s)	Condizioni Meteorologiche	Radiazione Solare (Wm2)
1	07/02/2019	1	11:30 AM	12:00 AM	148	2	9	9	1	144	0,20	9,80	0,13	17	0 Assenza di increspatura	3	20740	9,8	5,4	4,4	8,3	8,8	9,0	4	3,5	Soleggiato	536
1	07/02/2019	2	13:00 PM	13:30 PM	234	3	13	14	1	143	0,10	5,10	0,06	203	0 Assenza di increspatura	3	20452	9,8	5,3	4,6	8,3	8,8	9,0	343	2,6	Soleggiato	568
1	07/02/2019	3	14:30 PM	15:00 PM	117	2	9	9	1	119	0,20	5,60	0,21	185	0 Assenza di increspatura	3	20388	9,9	5,2	4,6	8,3	8,8	10,0	331	1,6	Soleggiato	292
1	07/02/2019	4	15:45 PM	16:10 PM	124	2	9	11	1	115	0,20	6,10	0,18	183	0 Assenza di increspatura	3	20287	9,9	5,3	4,6	8,3	8,8	10,0	333	1,0	Soleggiato	126
1	08/02/2019	5	10:30 AM	11:20 AM	144	2	9	12	1	144	0,20	5,60	0,06	180	0 Assenza di increspatura	3	20730	10,3	5,8	4,5	8,3	8,6	9,0	354	3,7	Soleggiato	298
1	08/02/2019	6	11:45 AM	12:30 PM	161	2	9	13	1	128	0,10	6,70	0,06	82	0 Assenza di increspatura	3	20411	10,4	6,0	4,4	8,3	8,9	10,0	334	1,7	Soleggiato	528
1	08/02/2019	7	1:10 PM	1:30 PM	154	2	9	10	1	147	0,10	5,60	0,13	1	0 Assenza di increspatura	3	20121	10,2	5,7	4,5	8,3	8,8	10,0	1	3,7	Soleggiato	526
1	08/02/2019	8	2:30 PM	3:00 PM	105	2	9	10	1	283	0,20	5,60	0,07	217	0 Assenza di increspatura	3	20055	10,1	5,6	4,5	8,3	8,9	13,0	316	0,9	Soleggiato	421
1	09/02/2019	9	10:20 AM	10:50 AM	160	2	9	14	1	143	0,00	-1,00	0,06	171	0 Assenza di increspatura	3	20251	9,9	5,5	4,5	8,3	8,7	7,0	104	1,1	Nuvoloso	390
1	09/02/2019	10	11:20 AM	11:50 AM	260	3	13	19	1	95	0,00	-1,00	0,05	116	0 Assenza di increspatura	3	20215	10,0	5,5	4,4	8,3	8,9	7,0	231	2,5	Soleggiato	487
1	09/02/2019	11	1:00 PM	1:25 PM	211	3	13	15	1	179	0,10	5,10	0,06	6	0 Assenza di increspatura	3	20314	10,0	5,5	4,5	8,3	8,8	9,0	229	1,7	Soleggiato	484
1	09/02/2019	12	2:00 PM	2:23 PM	202	3	13	13	1	114	0,00	-1,00	0,09	191	0 Assenza di increspatura	3	19783	10,0	5,6	4,4	8,3	8,9	9,0	197	2,3	Soleggiato	371

# Monitoraggio schiume

Terminale GNL  
Adriatico S.R.L.



## Legenda

- Rilievi fotografici da imbarcazione
- Terminale GNL
- Zona di sicurezza r = 2000 m
- Zona ATBA r = 2778 m
- Buffer (500 m)
- Superficie coperta dalla schiuma
- Superficie parzialmente coperta da schiuma

**Figura 1**

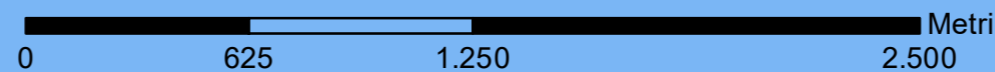
1° Campagna Febbraio 2019  
Rilevamento nr. 1, 7/02/2019

Febbraio 2019

375/P19/JAN/ALN supporto ALNG

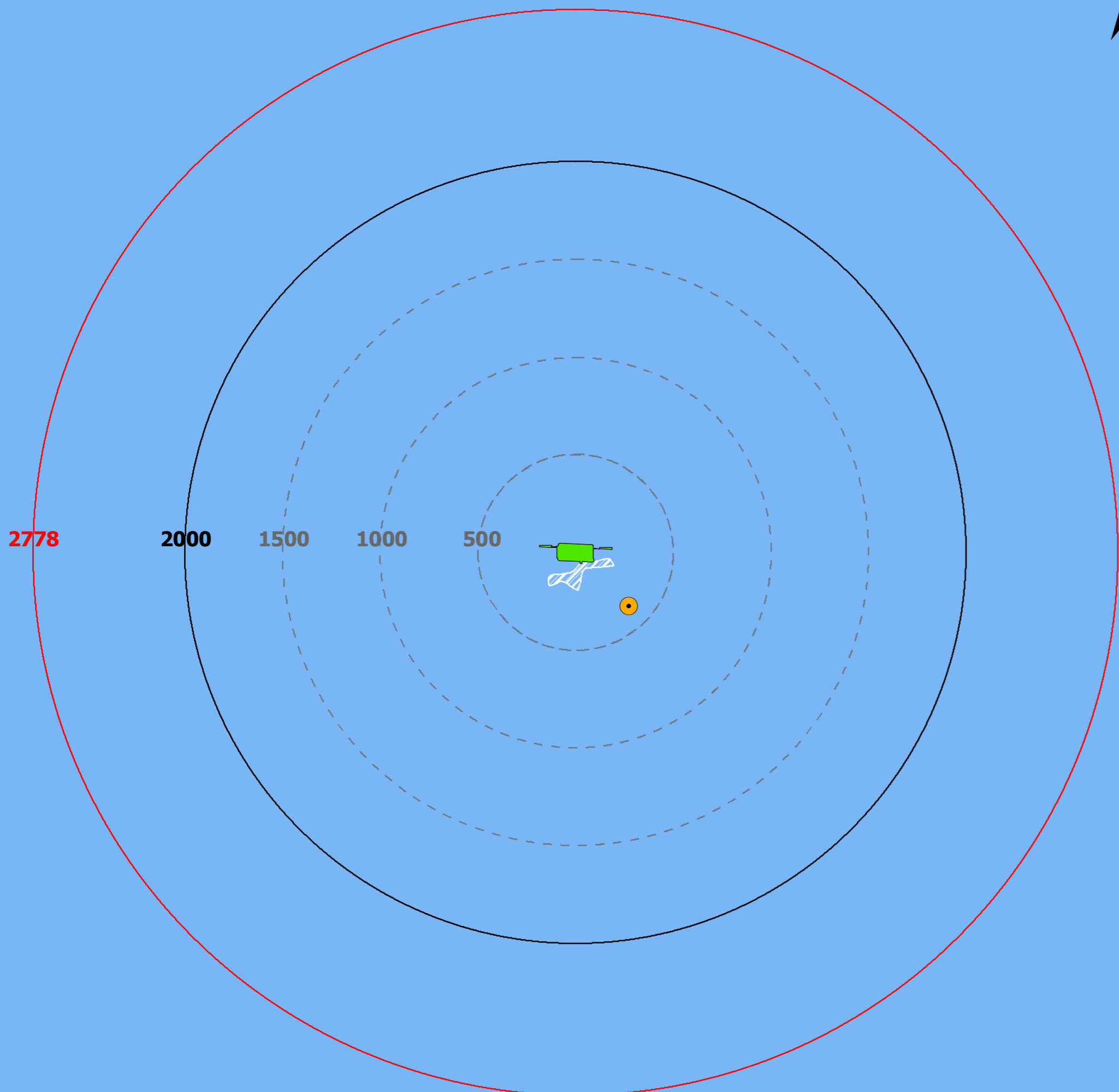
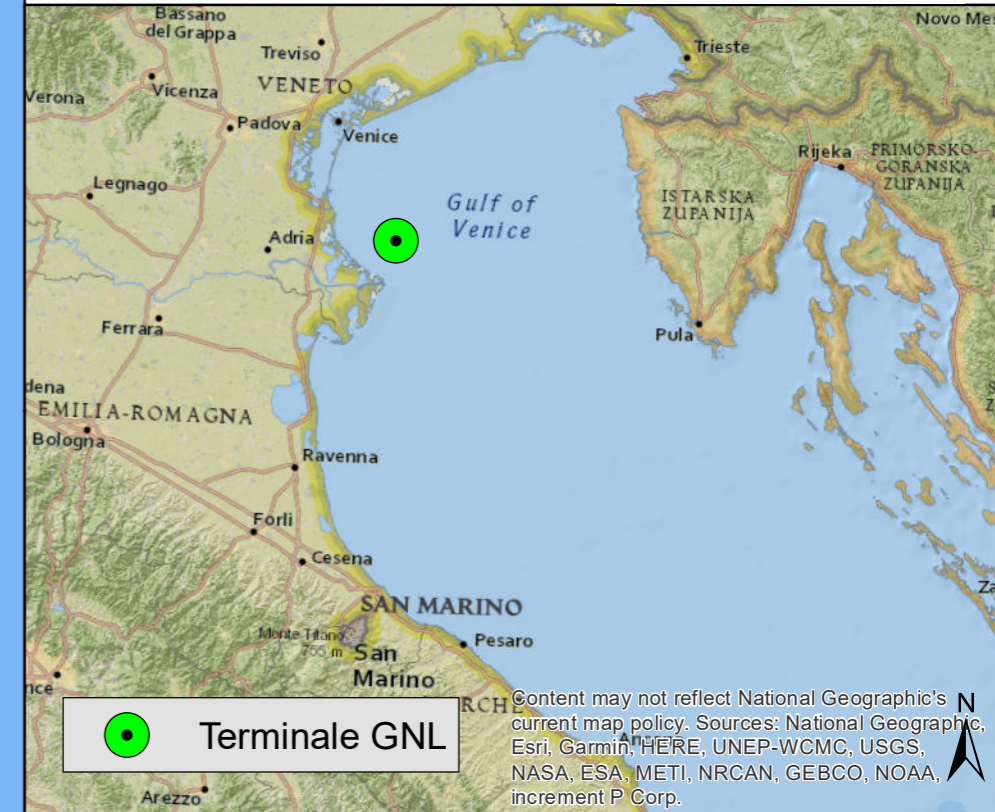


Viale Gran Sasso, 13 - 20131 Milano  
Tel. +39 02 49476764  
e-mail: info@shelter-srl.com



# Monitoraggio schiume

Terminale GNL  
Adriatico S.R.L.



## Legenda

- Rilievi fotografici da imbarcazione
- Terminale GNL
- Zona di sicurezza  $r = 2000$  m
- Zona ATBA  $r = 2778$  m
- Buffer (500 m)
- Superficie coperta dalla schiuma
- Superficie parzialmente coperta da schiuma

**Figura 2**

1° Campagna Febbraio 2019  
Rilevamento nr. 2, 7/02/2019

Febbraio 2019

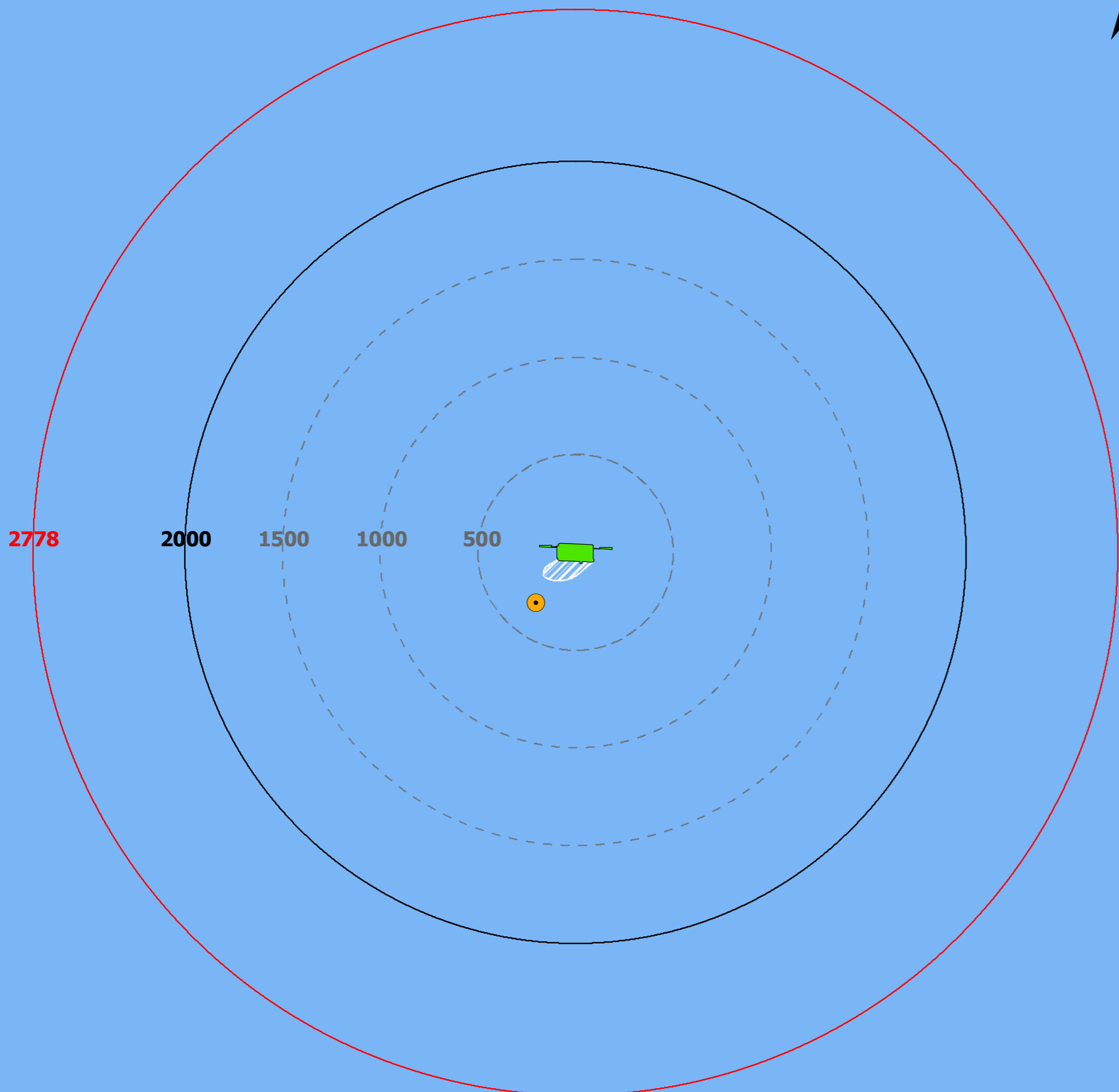
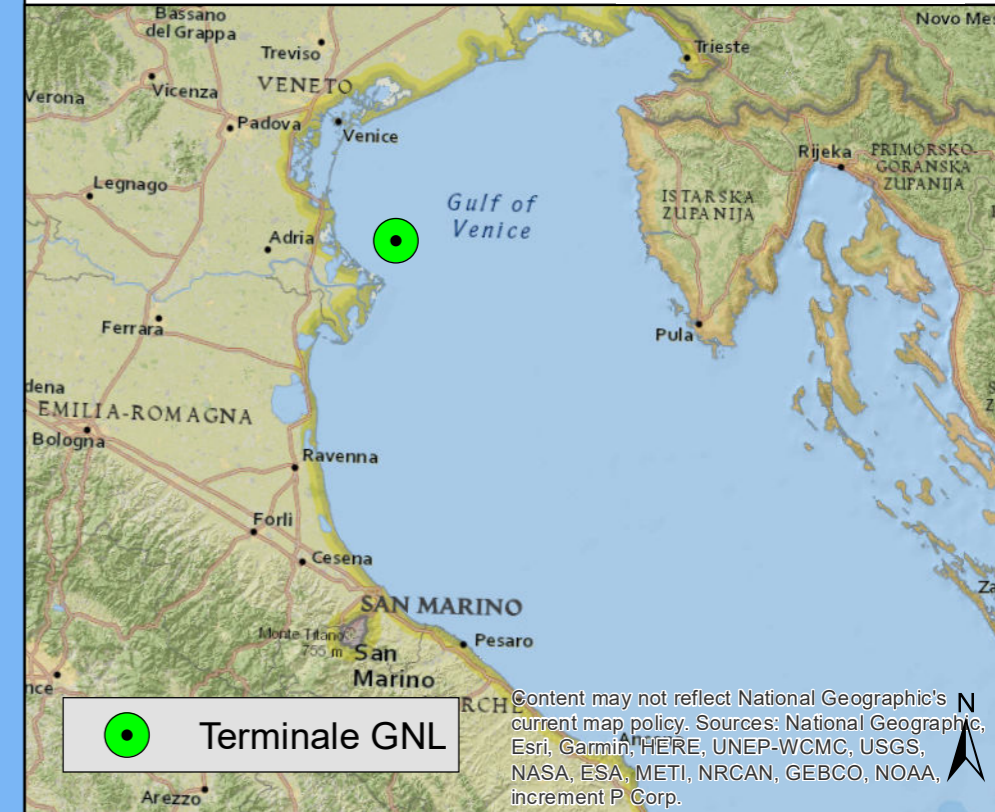
375/P19/JAN/ALN supporto ALNG



Viale Gran Sasso, 13 - 20131 Milano  
Tel. +39 02 49476764  
e-mail: info@shelter-srl.com

# Monitoraggio schiume

Terminale GNL  
Adriatico S.R.L.



## Legenda

- Rilievi fotografici da imbarcazione
- Terminale GNL
- Zona di sicurezza r = 2000 m
- Zona ATBA r = 2778 m
- Buffer (500 m)
- Superficie coperta dalla schiuma
- Superficie parzialmente coperta da schiuma

**Figura 3**

1° Campagna Febbraio 2019  
Rilevamento nr. 3 7/02/2019

Febbraio 2019

375/P19/JAN/ALN supporto ALNG

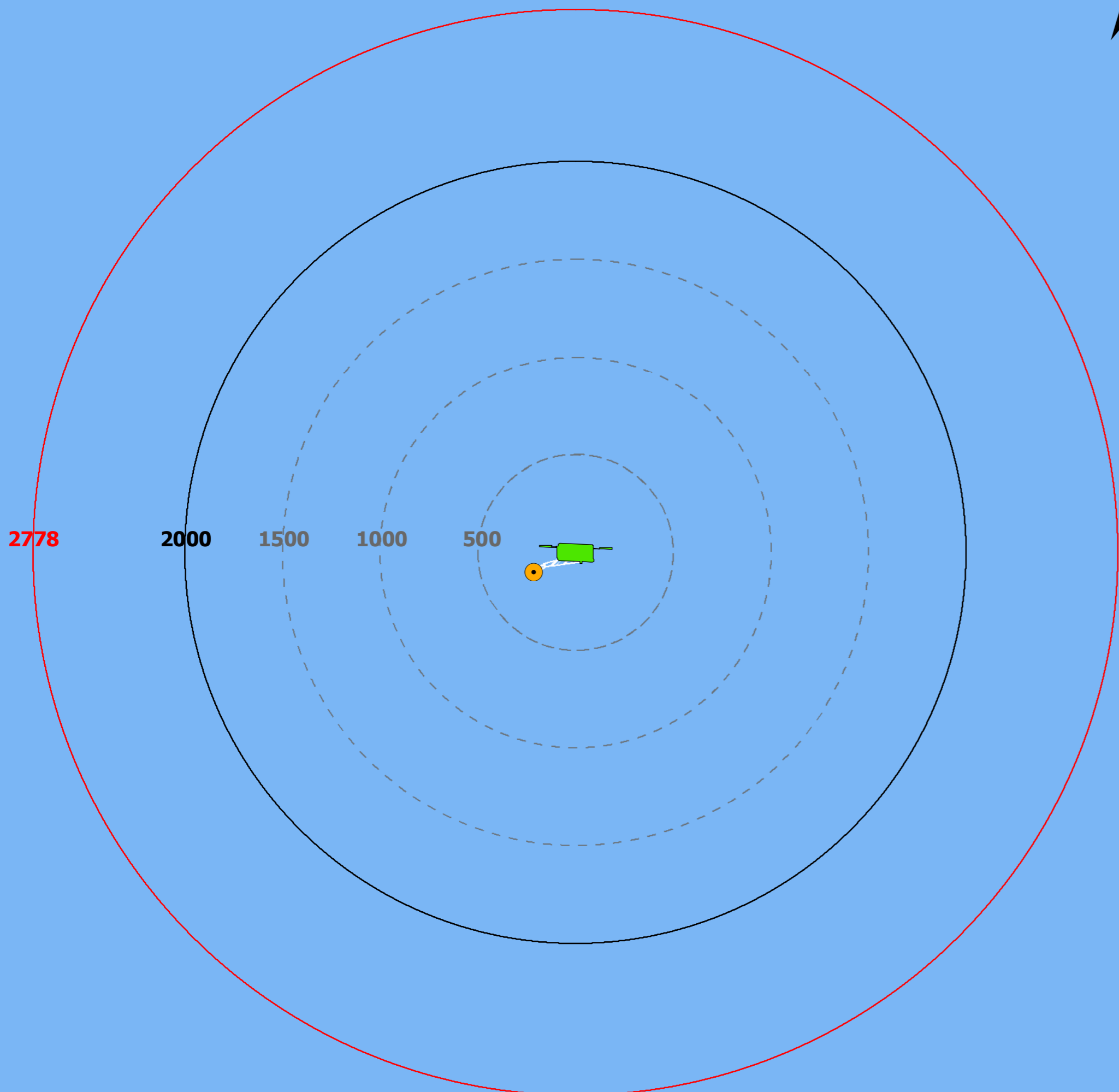
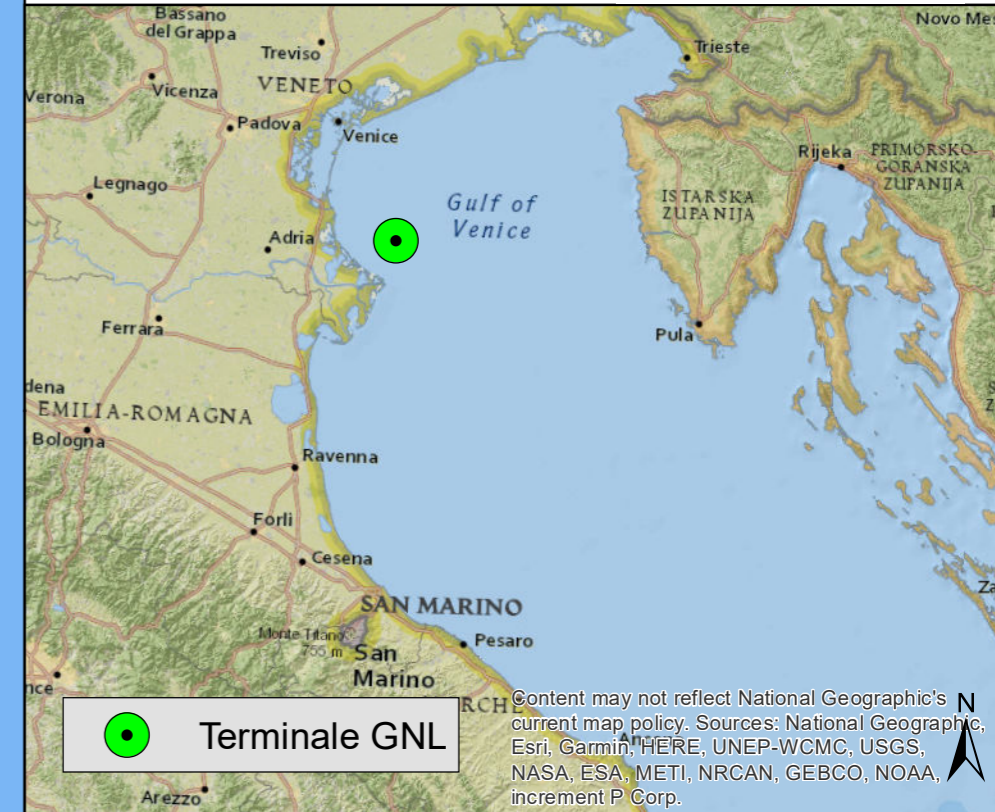


Viale Gran Sasso, 13 - 20131 Milano  
Tel. +39 02 49476764  
e-mail: info@shelter-srl.com



# Monitoraggio schiume

Terminale GNL  
Adriatico S.R.L.



## Legenda

- Rilievi fotografici da imbarcazione
- Terminale GNL
- Zona di sicurezza  $r = 2000$  m
- Zona ATBA  $r = 2778$  m
- Buffer (500 m)
- Superficie coperta dalla schiuma
- Superficie parzialmente coperta da schiuma

**Figura 4**

1° Campagna Febbraio 2019  
Rilevamento nr. 4 7/02/2019

Febbraio 2019

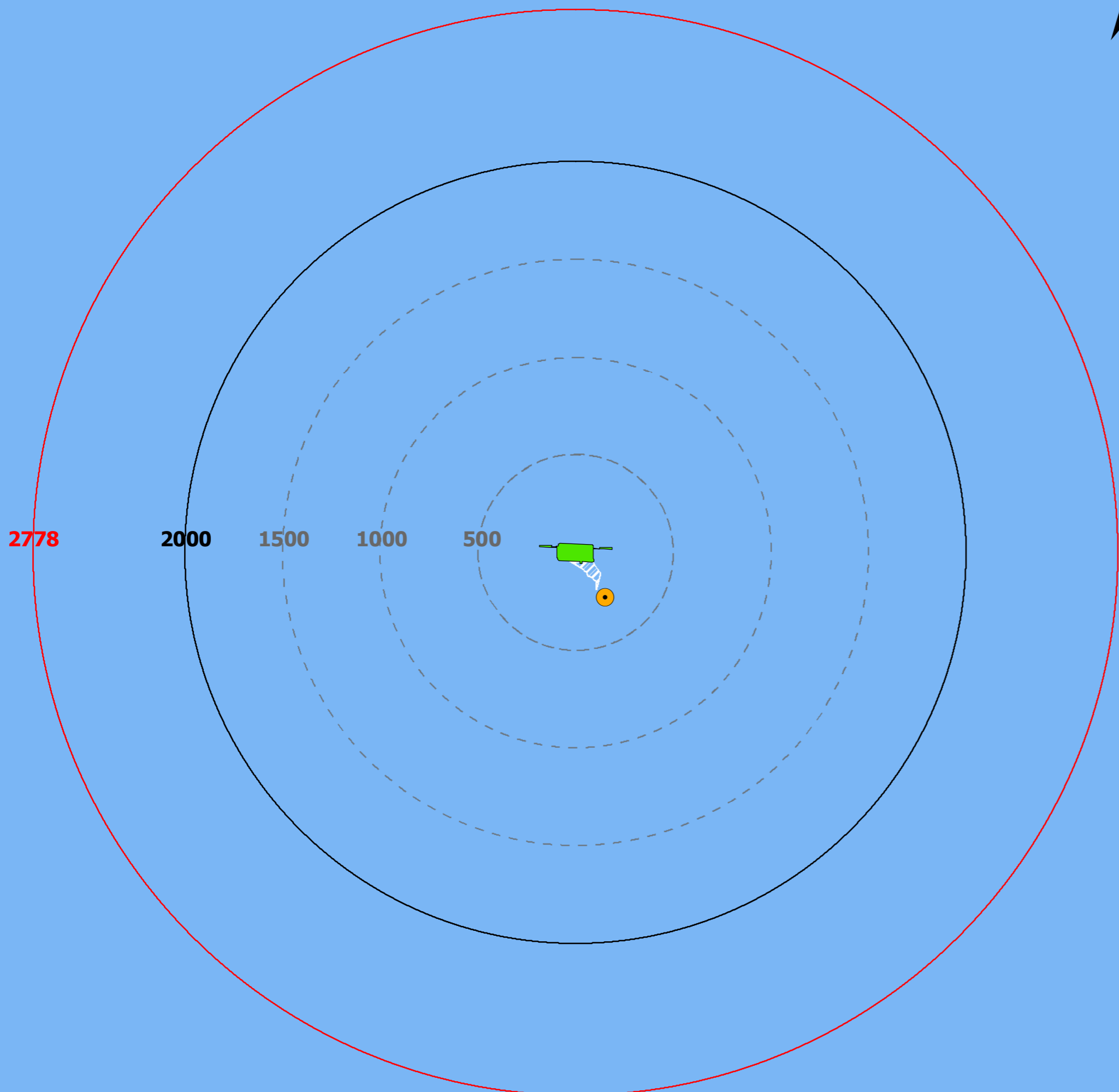
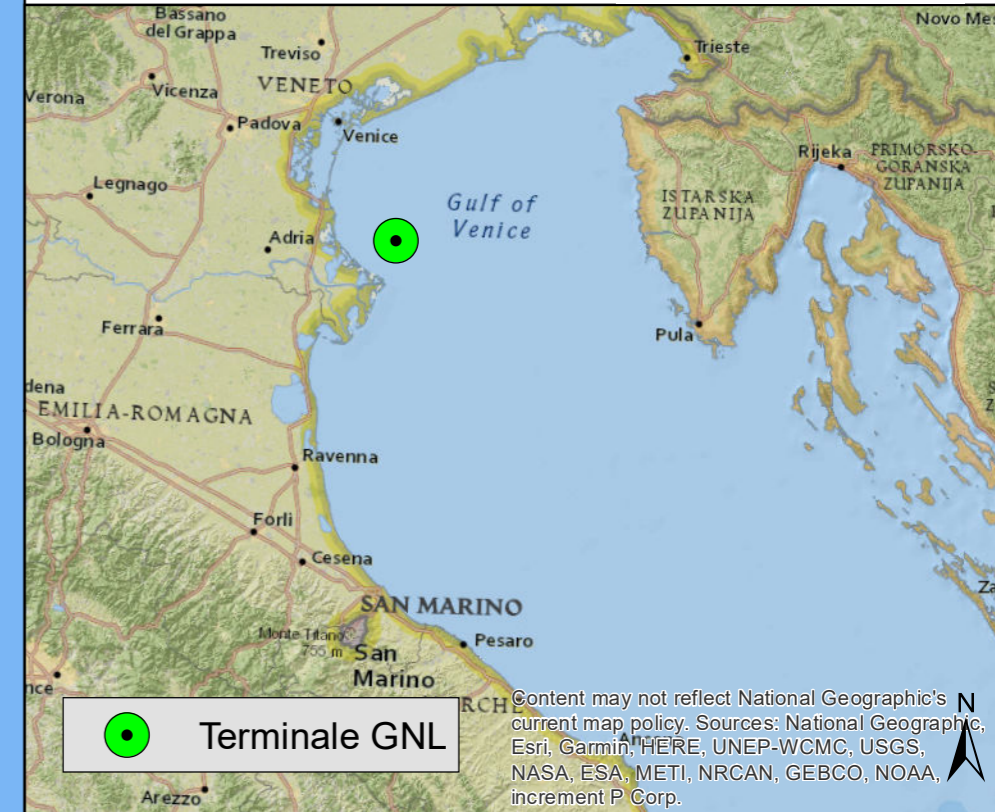
375/P19/JAN/ALN supporto ALNG



Viale Gran Sasso, 13 - 20131 Milano  
Tel. +39 02 49476764  
e-mail: info@shelter-srl.com

# Monitoraggio schiume

Terminale GNL  
Adriatico S.R.L.



## Legenda

- Rilievi fotografici da imbarcazione
- Terminale GNL
- Zona di sicurezza  $r = 2000$  m
- Zona ATBA  $r = 2778$  m
- Buffer (500 m)
- Superficie coperta dalla schiuma
- Superficie parzialmente coperta da schiuma

**Figura 5**

1° Campagna Febbraio 2019  
Rilevamento nr. 5 8/02/2019

Febbraio 2019

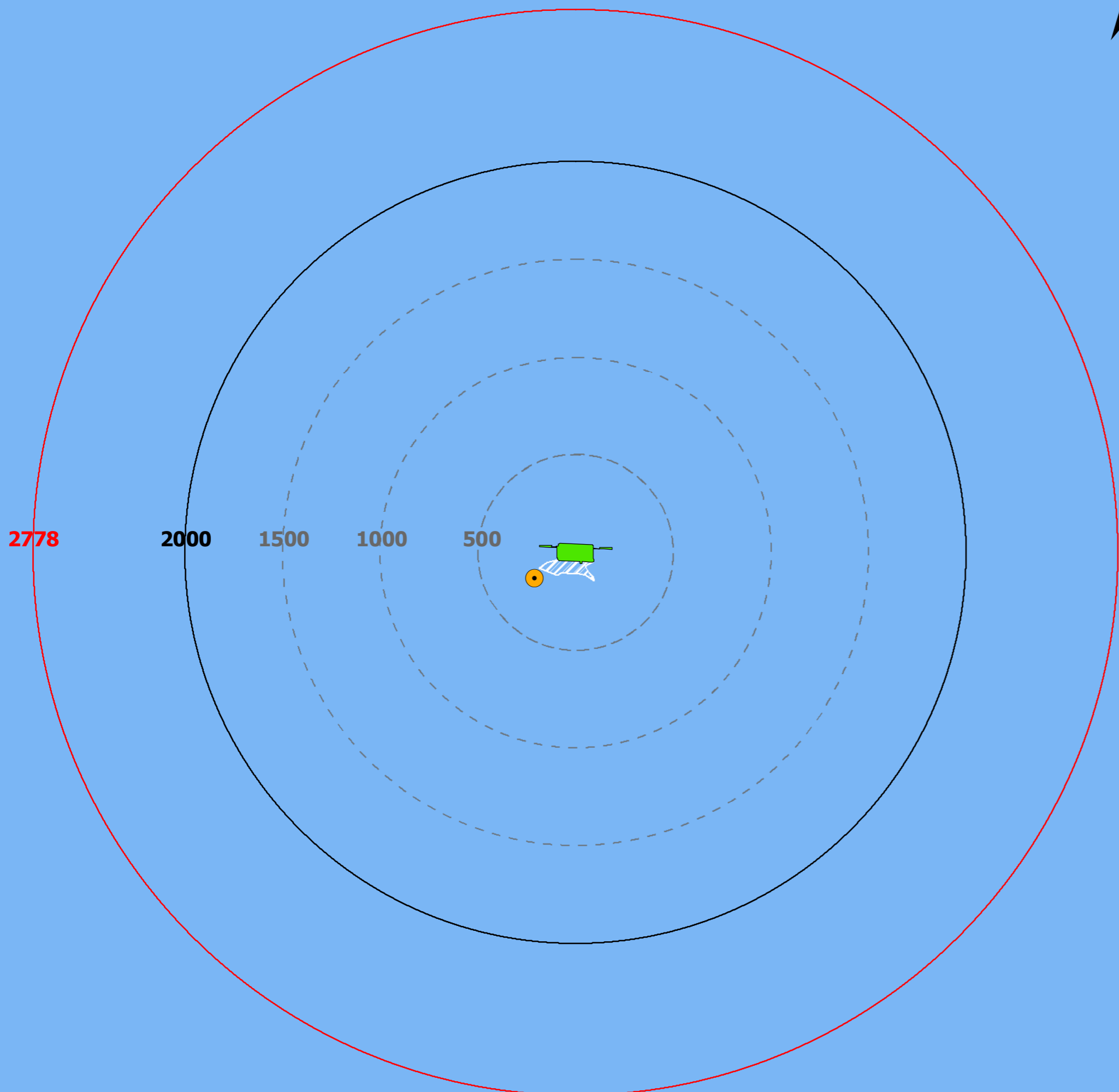
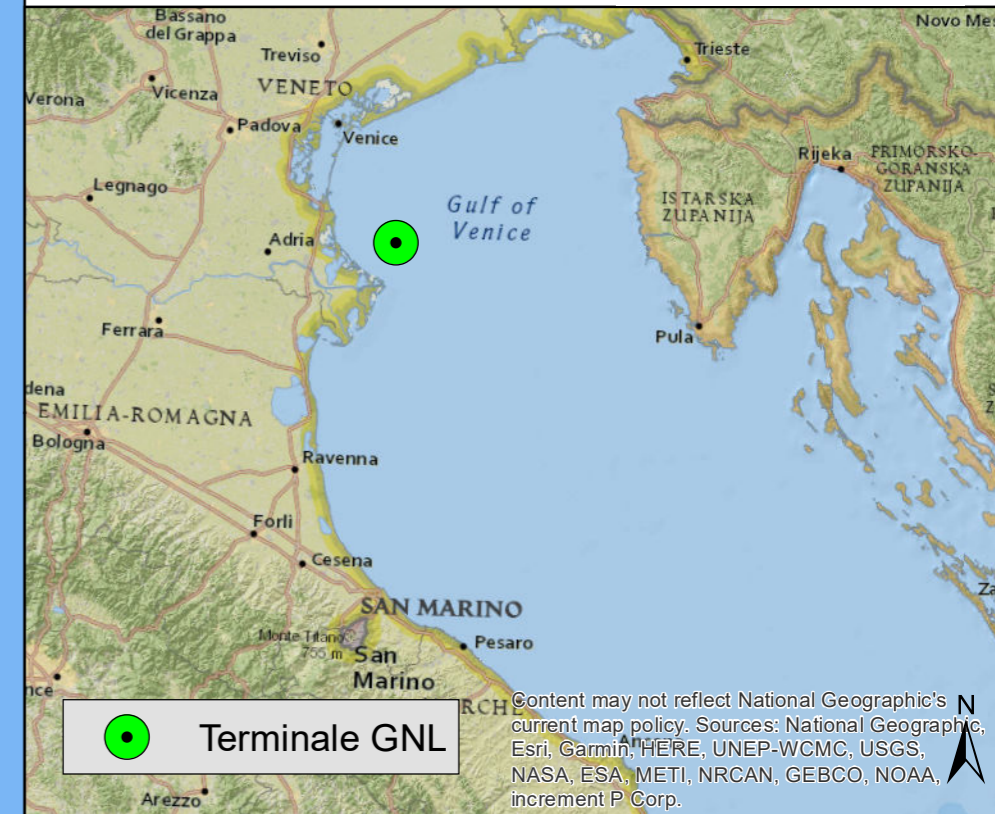
375/P19/JAN/ALN supporto ALNG



Viale Gran Sasso, 13 - 20131 Milano  
Tel. +39 02 49476764  
e-mail: info@shelter-srl.com

# Monitoraggio schiume

Terminale GNL  
Adriatico S.R.L.



## Legenda

- Rilievi fotografici da imbarcazione
- Terminale GNL
- Zona di sicurezza r = 2000 m
- Zona ATBA r = 2778 m
- Buffer (500 m)
- Superficie coperta dalla schiuma
- Superficie parzialmente coperta da schiuma

**Figura 6**

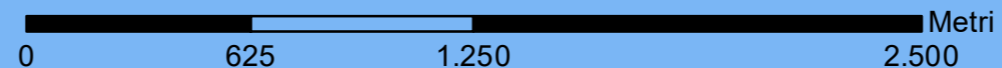
1° Campagna Febbraio 2019  
Rilevamento nr. 6, 8/02/2019

Febbraio 2019

375/P19/JAN/ALN supporto ALNG



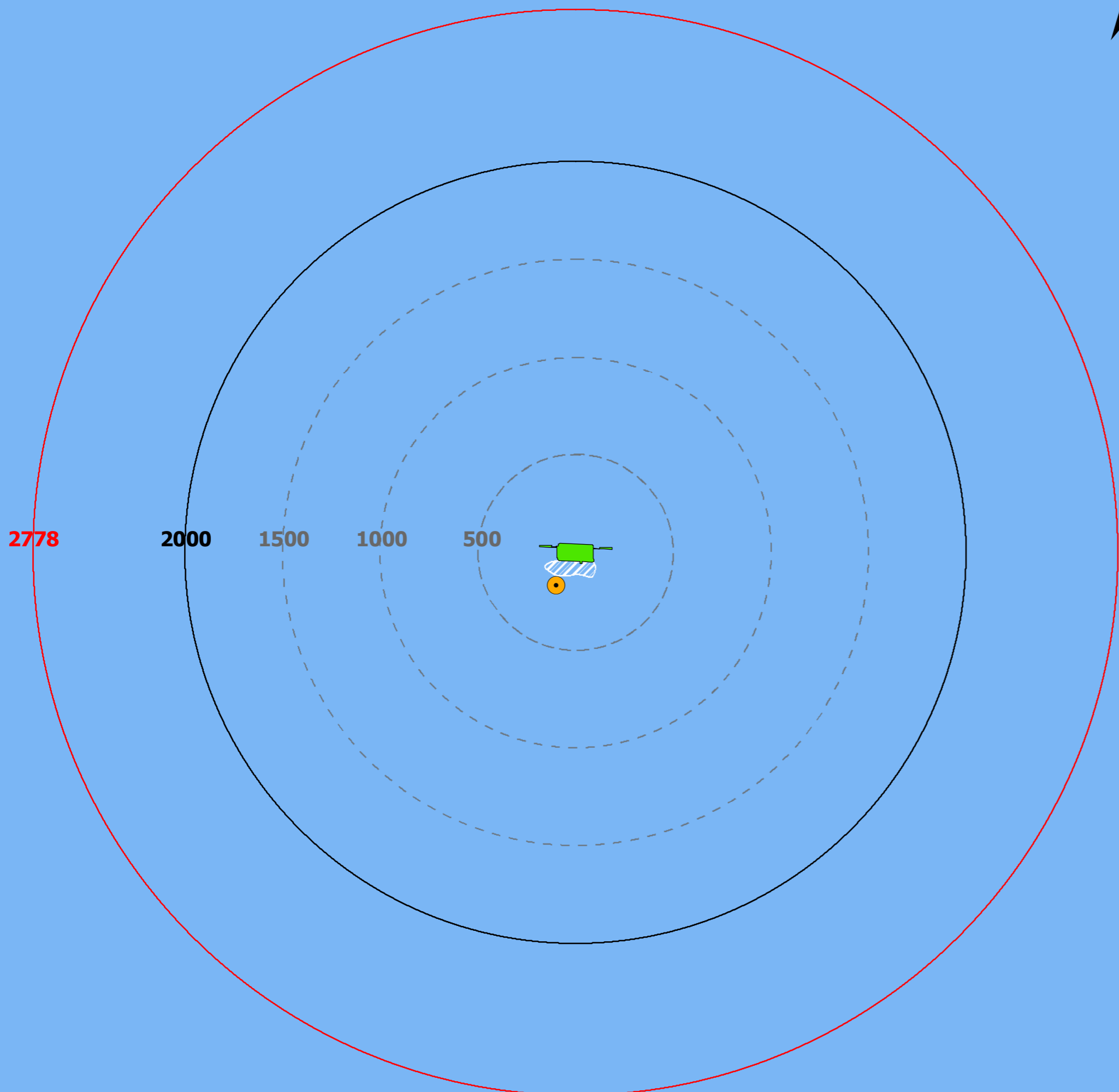
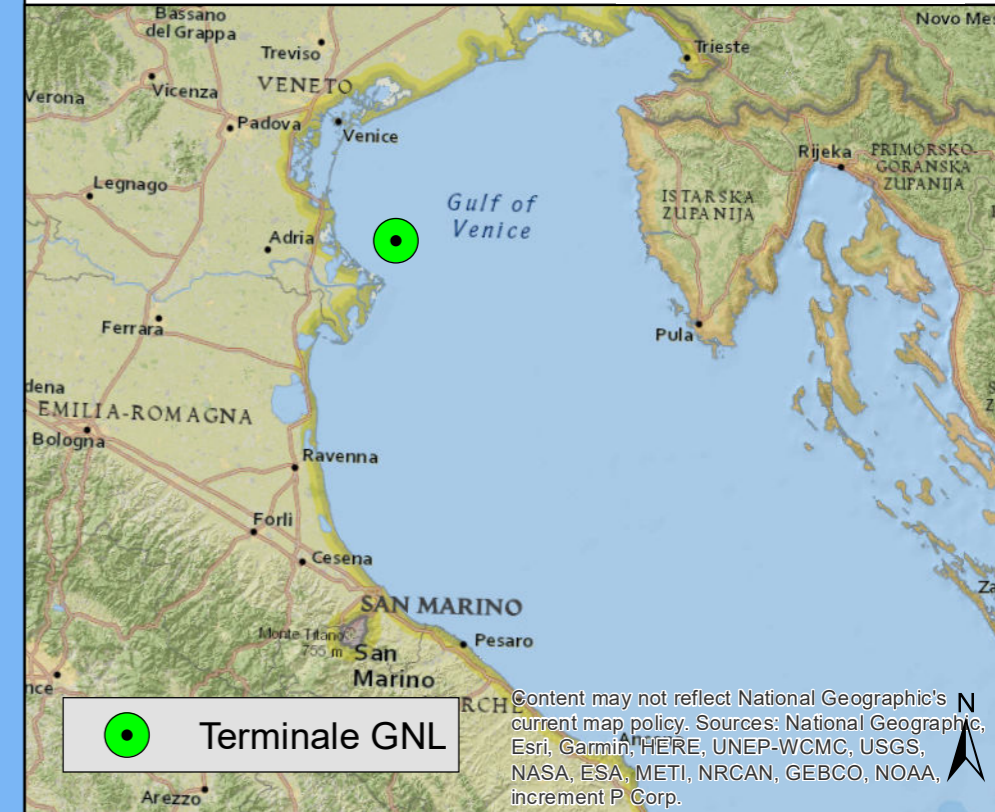
Viale Gran Sasso, 13 - 20131 Milano  
Tel. +39 02 49476764  
e-mail: info@shelter-srl.com





# Monitoraggio schiume

Terminale GNL  
Adriatico S.R.L.



## Legenda

- Rilievi fotografici da imbarcazione
- Terminale GNL
- Zona di sicurezza  $r = 2000$  m
- Zona ATBA  $r = 2778$  m
- Buffer (500 m)
- Superficie coperta dalla schiuma
- Superficie parzialmente coperta da schiuma

**Figura 7**

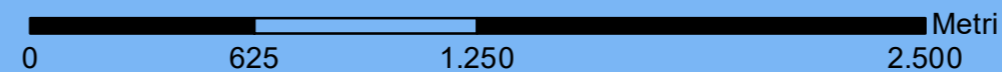
1° Campagna Febbraio 2019  
Rilevamento nr. 7, 8/02/2019

Febbraio 2019

375/P19/JAN/ALN supporto ALNG

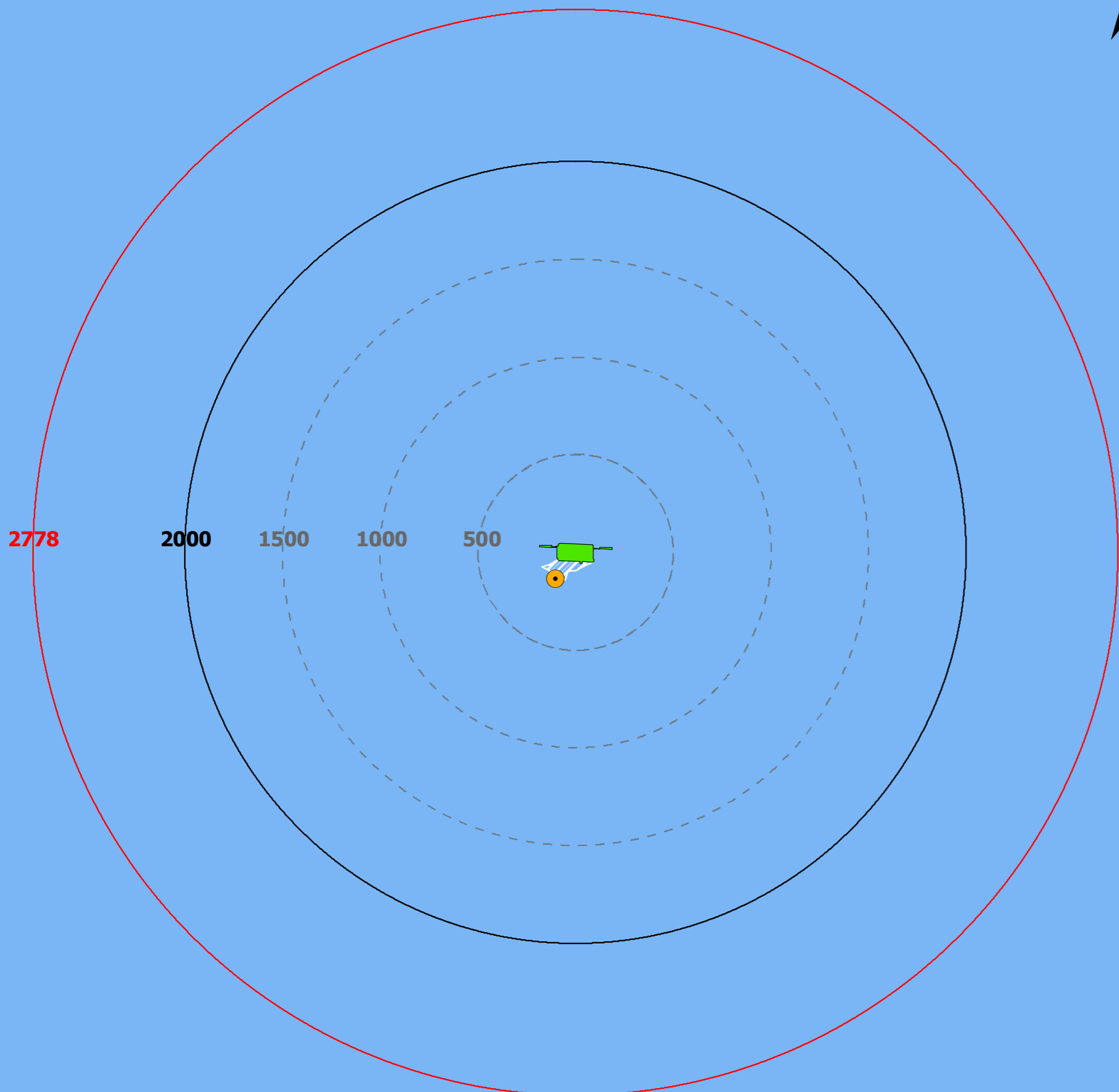
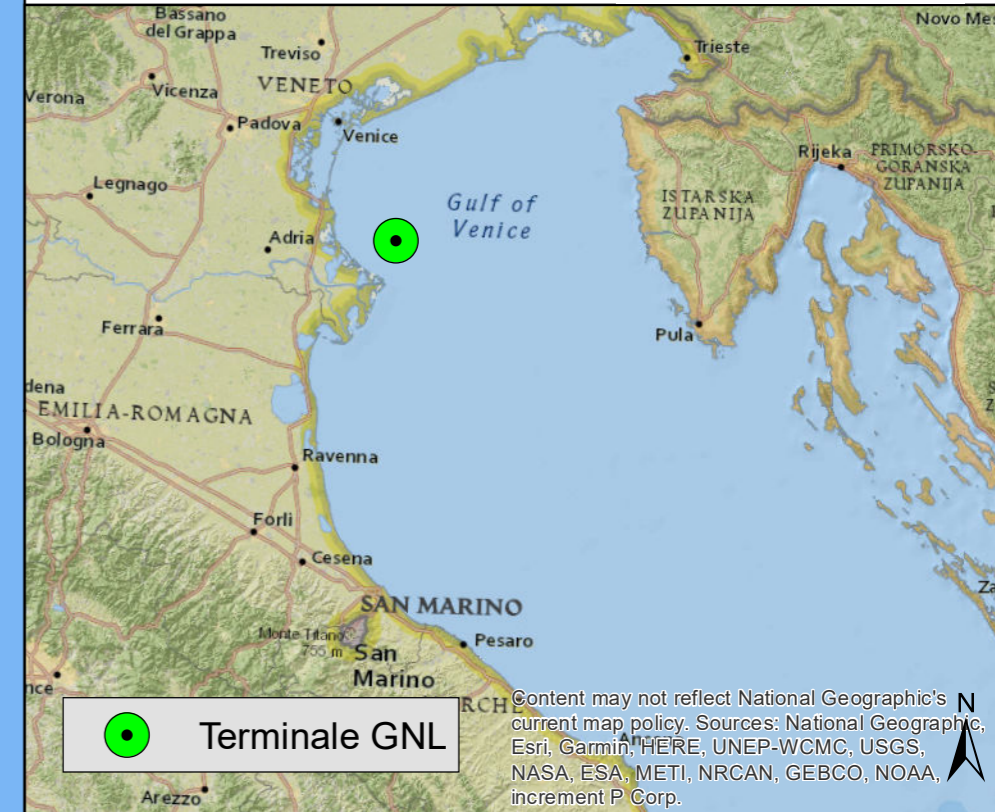


Viale Gran Sasso, 13 - 20131 Milano  
Tel. +39 02 49476764  
e-mail: info@shelter-srl.com



# Monitoraggio schiume

Terminale GNL  
Adriatico S.R.L.



## Legenda

- Rilievi fotografici da imbarcazione
- Terminale GNL
- Zona di sicurezza r = 2000 m
- Zona ATBA r = 2778 m
- Buffer (500 m)
- Superficie coperta dalla schiuma
- Superficie parzialmente coperta da schiuma

**Figura 8**

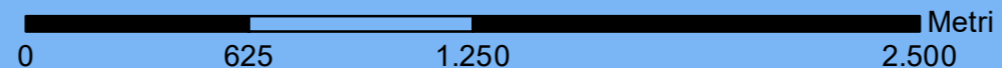
1° Campagna Febbraio 2019  
Rilevamento nr. 8 8/02/2019

Febbraio 2019

375/P19/JAN/ALN supporto ALNG

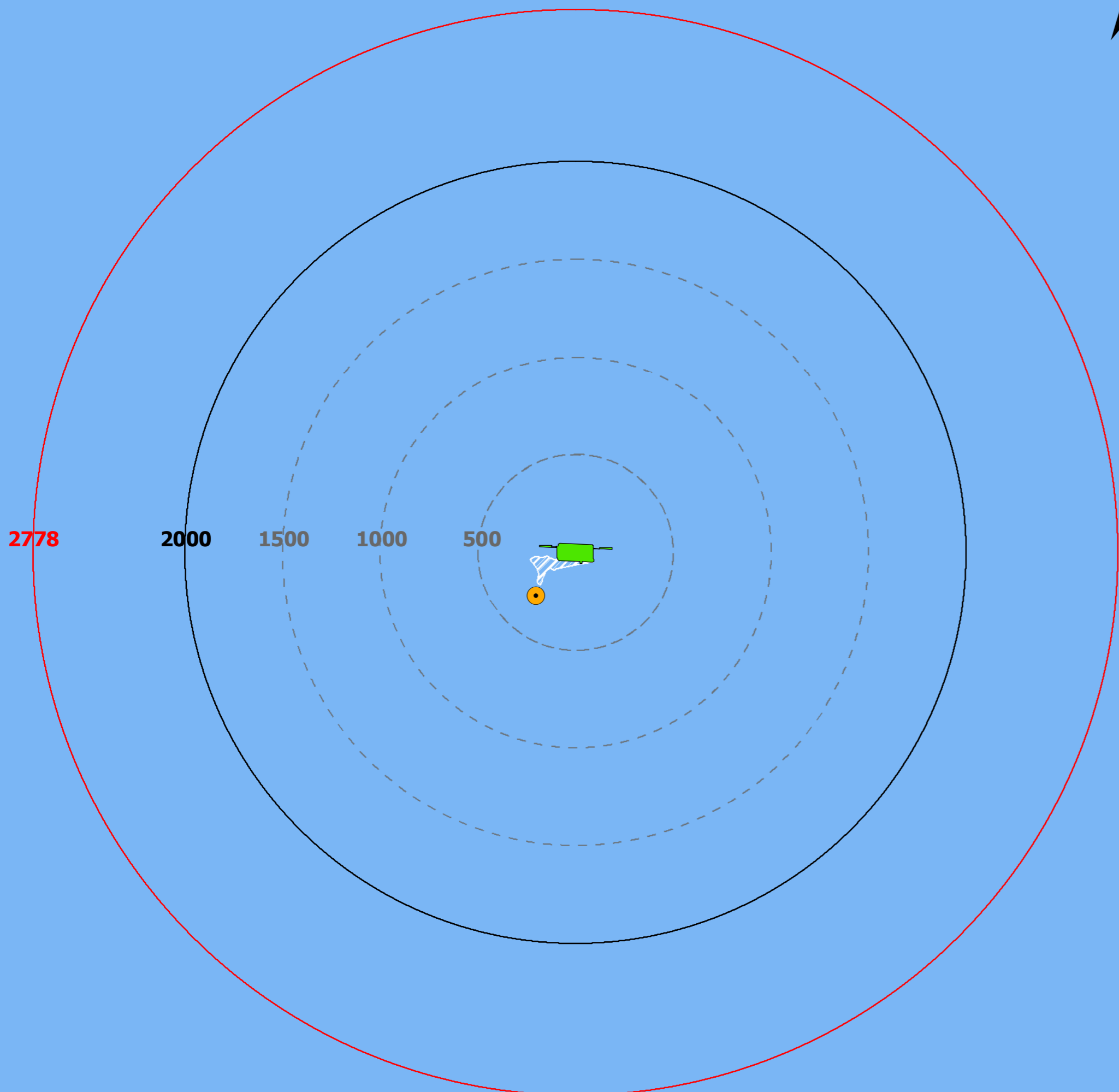
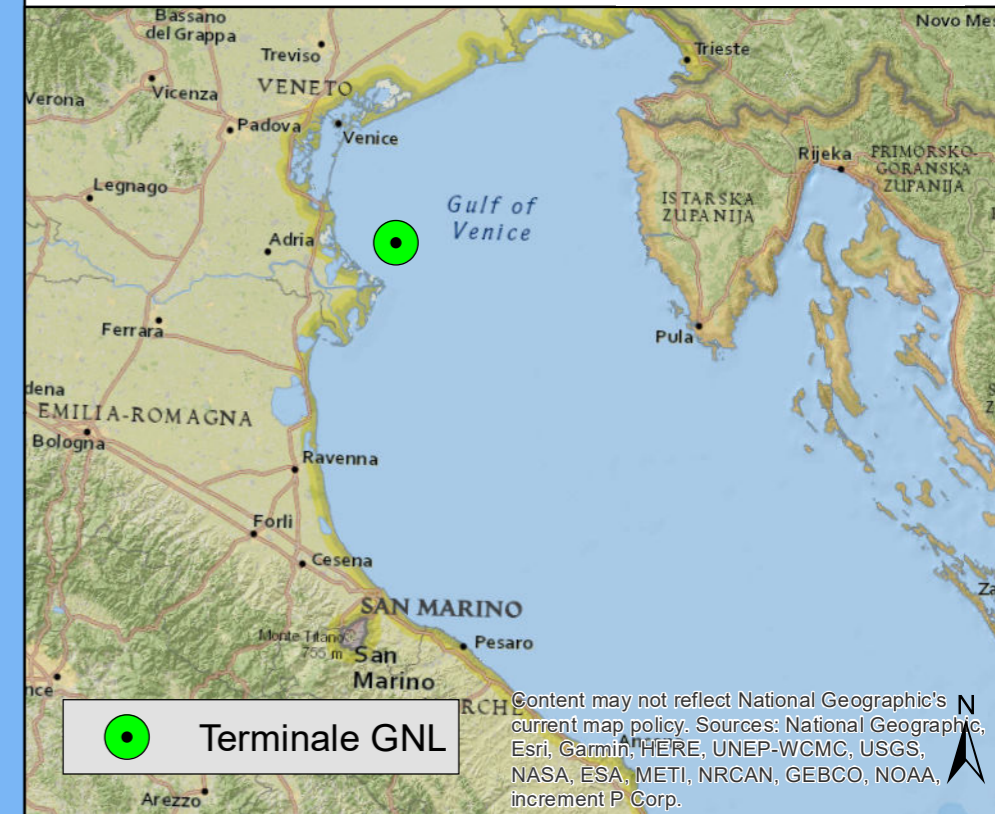


Viale Gran Sasso, 13 - 20131 Milano  
Tel. +39 02 49476764  
e-mail: info@shelter-srl.com



# Monitoraggio schiume

Terminale GNL  
Adriatico S.R.L.



## Legenda

- Rilievi fotografici da imbarcazione
- Terminale GNL
- Zona di sicurezza r = 2000 m
- Zona ATBA r = 2778 m
- Buffer (500 m)
- Superficie coperta dalla schiuma
- Superficie parzialmente coperta da schiuma

**Figura 9**

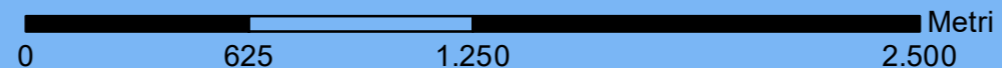
1° Campagna Febbraio 2019  
Rilevamento nr. 9 9/02/2019

Febbraio 2019

375/P19/JAN/ALN supporto ALNG

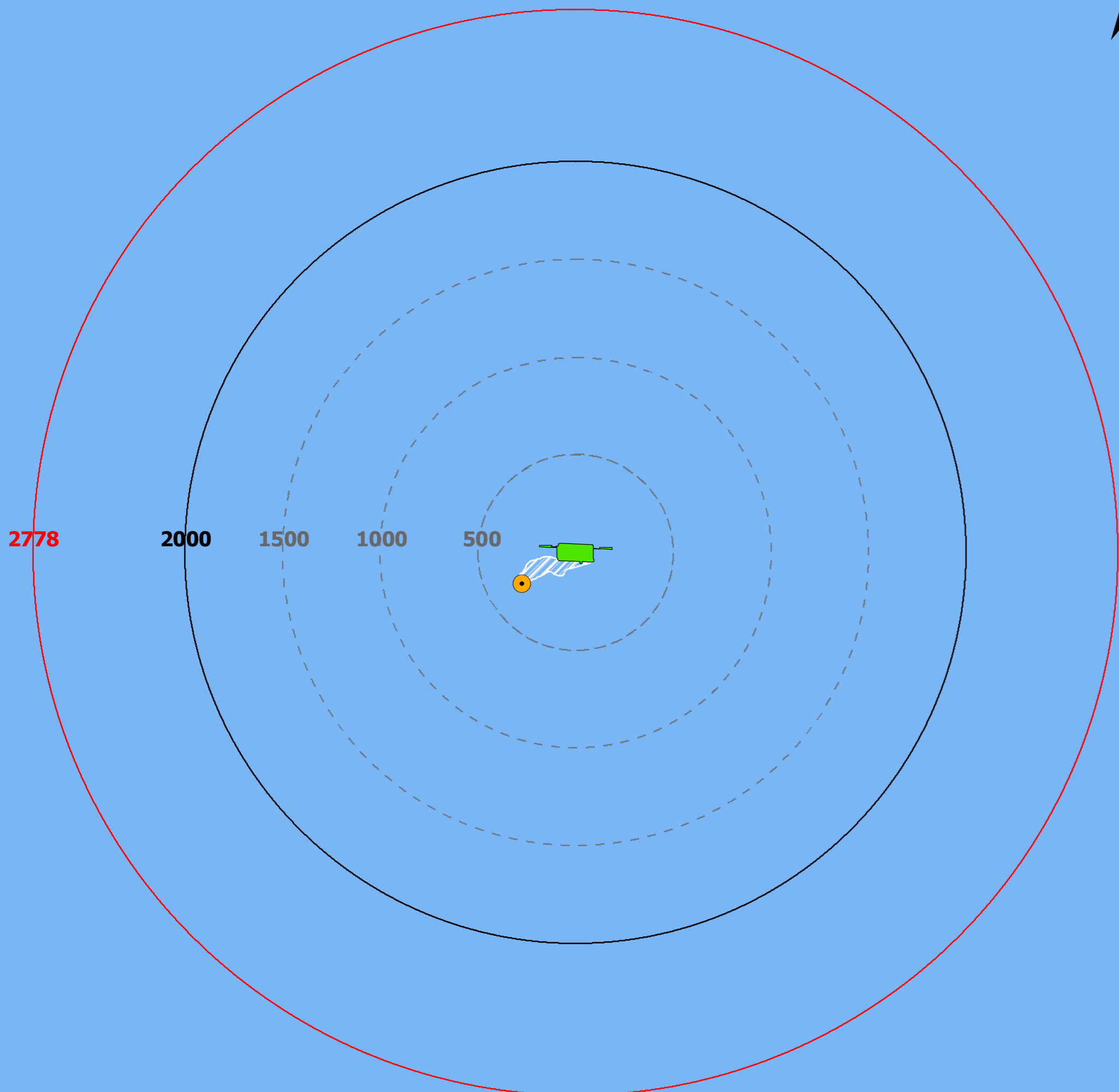
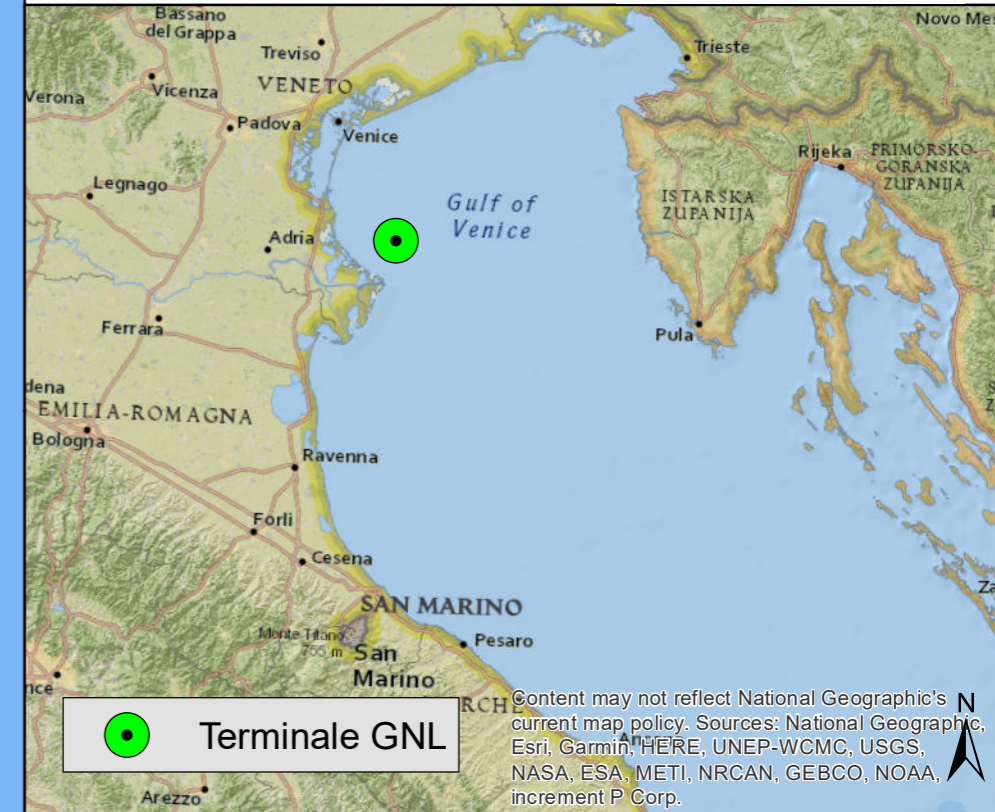


Viale Gran Sasso, 13 - 20131 Milano  
Tel. +39 02 49476764  
e-mail: info@shelter-srl.com



# Monitoraggio schiume

Terminale GNL  
Adriatico S.R.L.



## Legenda

- Rilievi fotografici da imbarcazione
- Terminale GNL
- Zona di sicurezza r = 2000 m
- Zona ATBA r = 2778 m
- Buffer (500 m)
- Superficie coperta dalla schiuma
- Superficie parzialmente coperta da schiuma

**Figura 10**

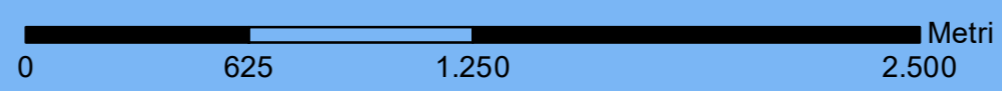
1° Campagna Febbraio 2019  
Rilevamento nr. 10 9/02/2019

Febbraio 2019

375/P19/JAN/ALN supporto ALNG

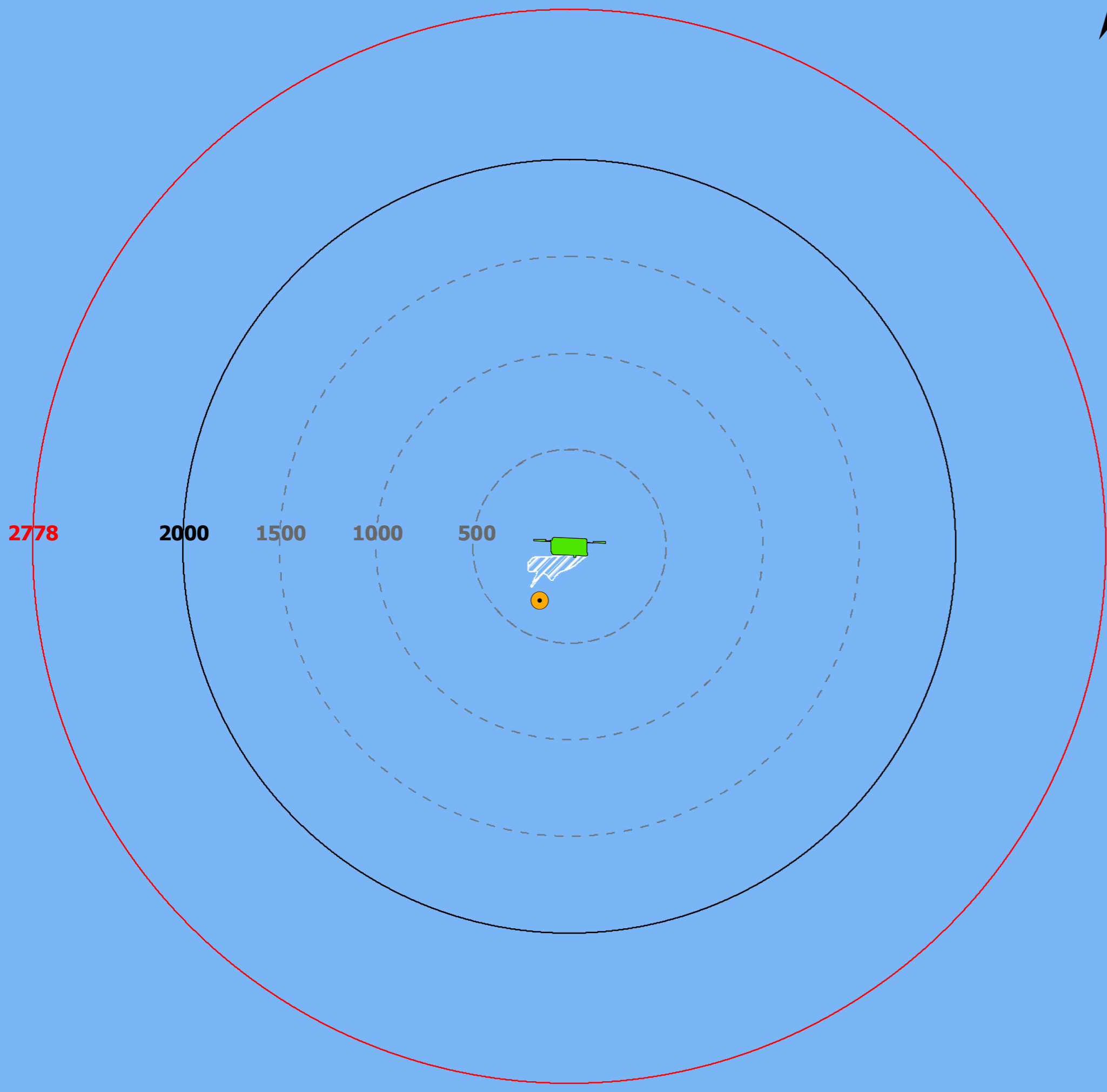
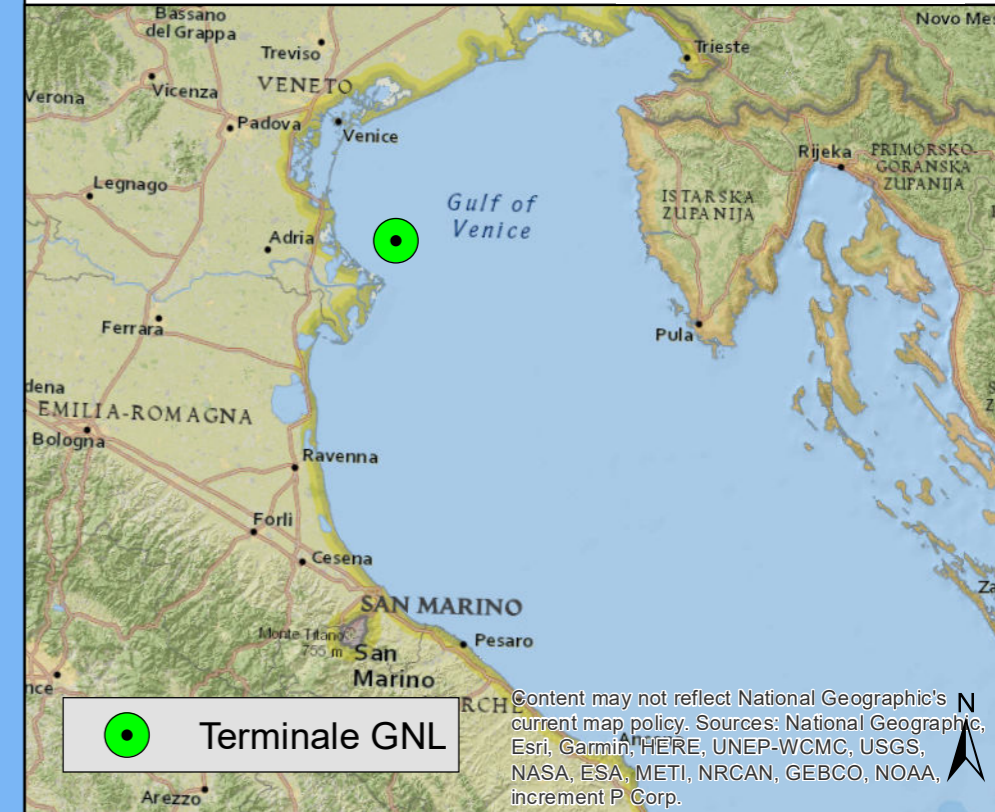


Viale Gran Sasso, 13 - 20131 Milano  
Tel. +39 02 49476764  
e-mail: info@shelter-srl.com



# Monitoraggio schiume

Terminale GNL  
Adriatico S.R.L.



## Legenda

- Rilievi fotografici da imbarcazione
- Terminale GNL
- Zona di sicurezza  $r = 2000$  m
- Zona ATBA  $r = 2778$  m
- Buffer (500 m)
- Superficie coperta dalla schiuma
- Superficie parzialmente coperta da schiuma

**Figura 11**

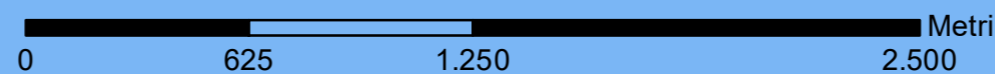
1° Campagna Febbraio 2019  
Rilevamento nr. 11 9/02/2019

Febbraio 2019

375/P19/JAN/ALN supporto ALNG

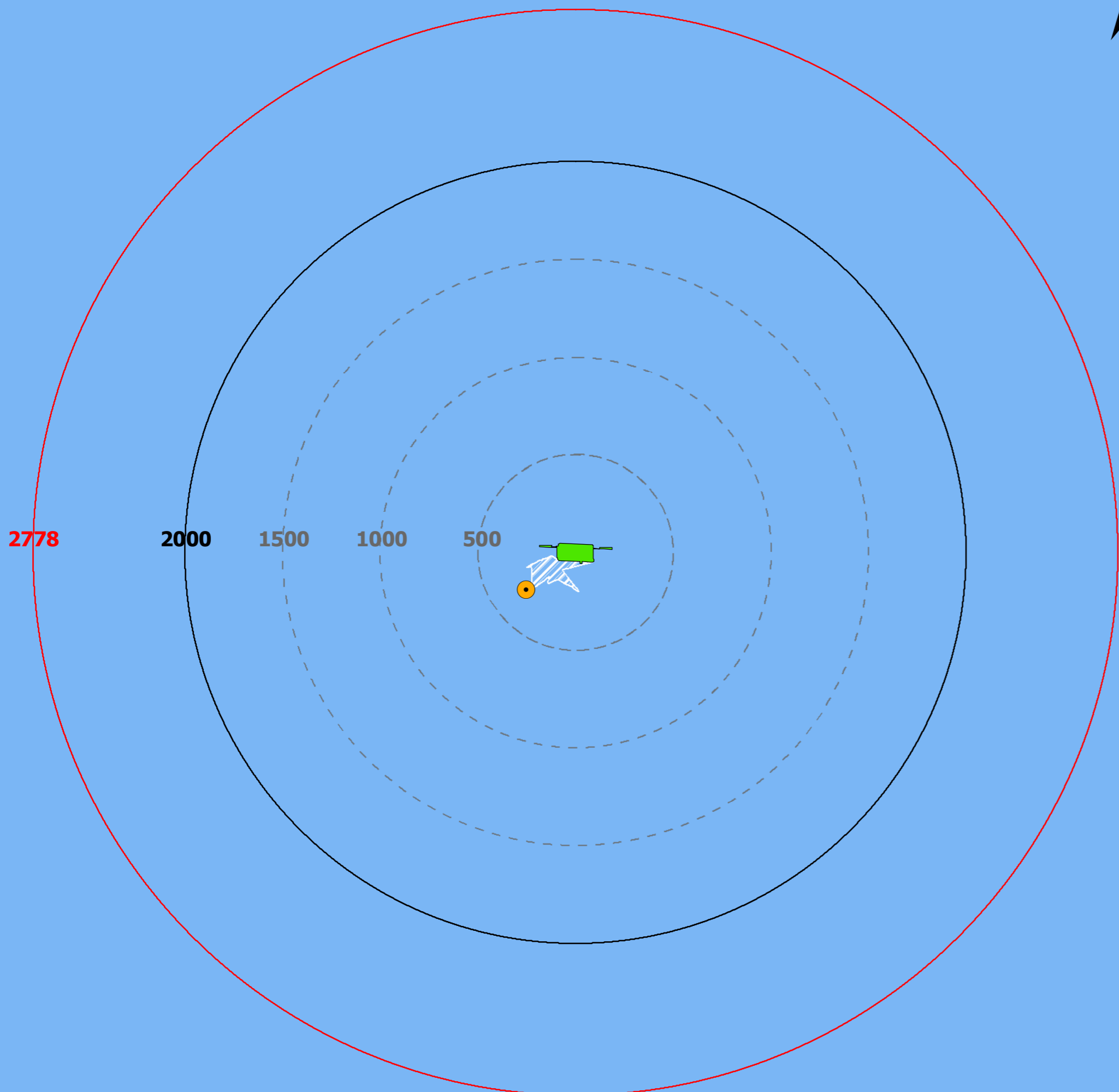
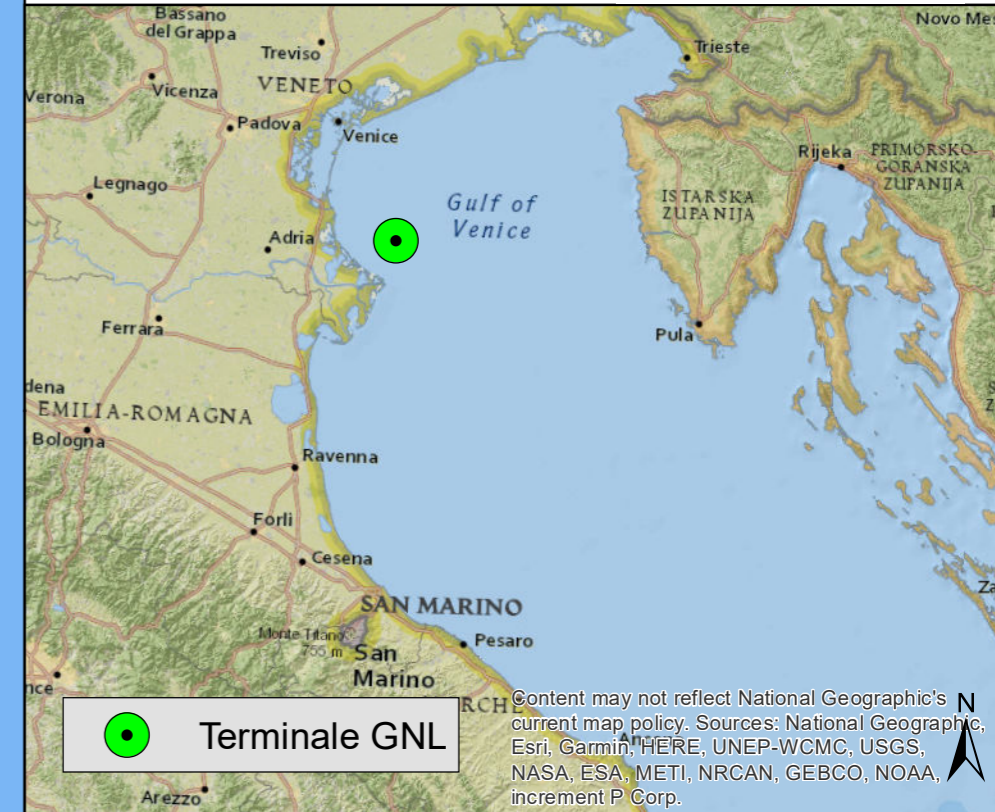


Viale Gran Sasso, 13 - 20131 Milano  
Tel. +39 02 49476764  
e-mail: info@shelter-srl.com



# Monitoraggio schiume

Terminale GNL  
Adriatico S.R.L.



## Legenda

- Rilievi fotografici da imbarcazione
- Terminale GNL
- Zona di sicurezza r = 2000 m
- Zona ATBA r = 2778 m
- Buffer (500 m)
- Superficie coperta dalla schiuma
- Superficie parzialmente coperta da schiuma

**Figura 12**

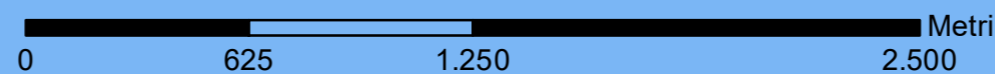
1° Campagna Febbraio 2019  
Rilevamento nr. 12 9/02/2019

Febbraio 2019

375/P19/JAN/ALN supporto ALNG



Viale Gran Sasso, 13 - 20131 Milano  
Tel. +39 02 49476764  
e-mail: info@shelter-srl.com



Rilevamento 1, 7 febbraio 2019, 11:30 – 12:00

1 SUD



2 SUD EST



**3 SUD – OVEST**



**4 NORD – OVEST**






**5 NORD**



**6 NORD – EST**



Rilevamento 2, 7 febbraio 2019, 13:00 – 13:30

1 SUD



2 SUD – EST



**3 SUD – OVEST**



**4 NORD – OVEST**



**5 NORD**



**6 NORD – EST**



Rilevamento 3, 7 febbraio 2019, 14:30 – 15:00

1 SUD



2 SUD – EST



**3 SUD – OVEST**



**4 NORD – OVEST**



**5 NORD**



**6 NORD – EST**



Rilevamento 4, 7 febbraio 2019, 15:45 – 16:10

1 SUD



2 SUD – EST





**3 SUD – OVEST**



**4 NORD – OVEST**



**5 NORD**



**6 NORD - EST**




Rilevamento 5, 8 febbraio 2019, 10:30 – 11:20

1 SUD




2 SUD – EST



**3 SUD – OVEST**



**4 NORD – OVEST**



**5 NORD  
METANIERA**



**6 NORD – EST**



Rilevamento 6, 8 febbraio 2019, 11:45 – 12:30

1 SUD



2 SUD – EST



**3 SUD – OVEST**



**4 NORD – OVEST**



**5 NORD**



**6 NORD – EST**





Rilevamento 7, 8 febbraio 2019, 13:10 – 13:30

1 SUD



2 SUD – EST




**3 SUD – OVEST**



**4 NORD – OVEST**



**5 NORD**



**6 NORD – EST**



Rilevamento 8, 8 febbraio 2019, 14:30 – 15:00


1 SUD



2 SUD – EST



**3 SUD – OVEST**



**4 NORD OVEST**



**5 NORD  
METANIERA**



**6 NORD – EST**




Rilevamento 9, 9 febbraio 2019, 10:20 – 10:50

1 SUD



2 SUD – EST



**3 SUD – OVEST**



**4 NORD – OVEST**





**5 NORD**



**6 NORD – EST**



Rilevamento 10, 9 febbraio 2019, 11:20 – 11:50

1 SUD



2 SUD – EST



**3 SUD – OVEST**



**4 NORD – OVEST**



**5 NORD**



**6 NORD – EST**



Rilevamento 11, 9 febbraio 2019, 13:00 – 13:25

1 SUD




2 SUD – EST



**3 SUD – OVEST**



**4 NORD – OVEST**



**5 NORD**



**6 NORD - EST**



Rilevamento 12, 9 febbraio 2019, 14:00 – 14:23

1 SUD



2 SUD – EST





**3 SUD – OVEST**



**4 NORD – OVEST**



**5 NORD**



**6 NORD - EST**

