

CONSORZIO DI BONIFICA
MONTANA DEL GARGANO

Consorzio di Bonifica Montana del Gargano
Viale Cristoforo Colombo n. 243
71121 Foggia (FG)
www.bonificadelgargano.it
info@bonificadelgargano.it



REALIZZAZIONE DI UN ACQUEDOTTO RURALE A SERVIZIO DELLE COMUNITA' AGRICOLE PRESENTI SUL TERRITORIO MONTANO DI MONTE SANT'ANGELO (FG)

PROGETTO DEFINITIVO

DATA: Marzo 2020	Verifica Preventiva dell'Interesse Archeologico: Fase Preliminare	Elaborato S/ARCH 3/1
REV. 00	Carta della visibilità dei suoli	Scala 1:10.000

REDATTO DA : Settore Tecnico - Agrario
Consorzio di Bonifica Montana del Gargano

Il Progettista
Geom. Claudio DESTINO

Redazione Studio Archeologico



DAUNIARCHE snc coop a r.l.
VIA PRISCILLA, 7
71010 FOGGIA

Il Responsabile del Procedimento
(Dott. Agr. Luciano CICIRETTI)

Legenda

Progetto

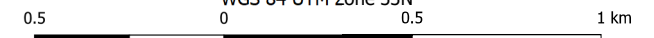
- Tracciato acquedotto
- Area Serbatoio
- Area Sollevamento agg.

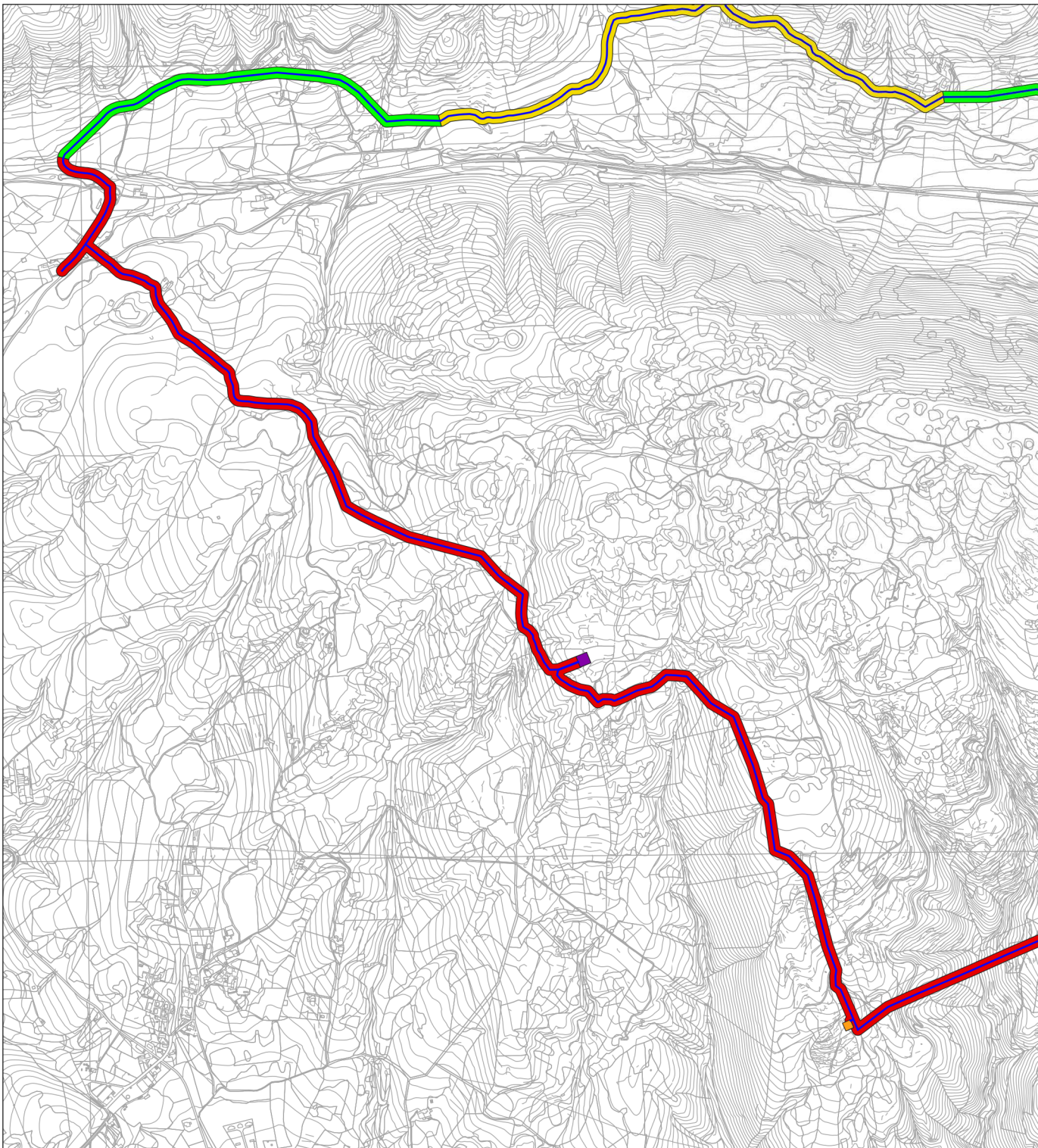
Grado di visibilità

- buono
- sufficiente
- scarso



Sistema di riferimento
WGS 84 UTM Zone 33N





CONSORZIO DI BONIFICA
MONTANA DEL GARGANO

Consorzio di Bonifica Montana del Gargano
Viale Cristoforo Colombo n. 243
71121 Foggia (FG)
www.bonificadelgargano.it
info@bonificadelgargano.it



REALIZZAZIONE DI UN ACQUEDOTTO RURALE A SERVIZIO DELLE COMUNITA' AGRICOLE PRESENTI SUL TERRITORIO MONTANO DI MONTE SANT'ANGELO (FG)

PROGETTO DEFINITIVO

DATA: Marzo 2020	Verifica Preventiva dell'Interesse Archeologico: Fase Preliminare	Elaborato S/ARCH 3/3
REV. 00	Carta della visibilità dei suoli	Scala 1:10.000

REDATTO DA : Settore Tecnico - Agrario
Consorzio di Bonifica Montana del Gargano

Il Progettista
Geom. Claudio DESTINO

Redazione Studio Archeologico



DAUNIARCHE snc coop a.s.l.
VIA PASCIUBBIA, 7
71010 FOGGIA

Il Responsabile del Procedimento
(Dott. Agr. Luciano CICIRETTI)

Legenda

Progetto

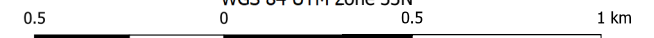
- Tracciato acquedotto
- Area Serbatoio
- Area Sollevamento agg.

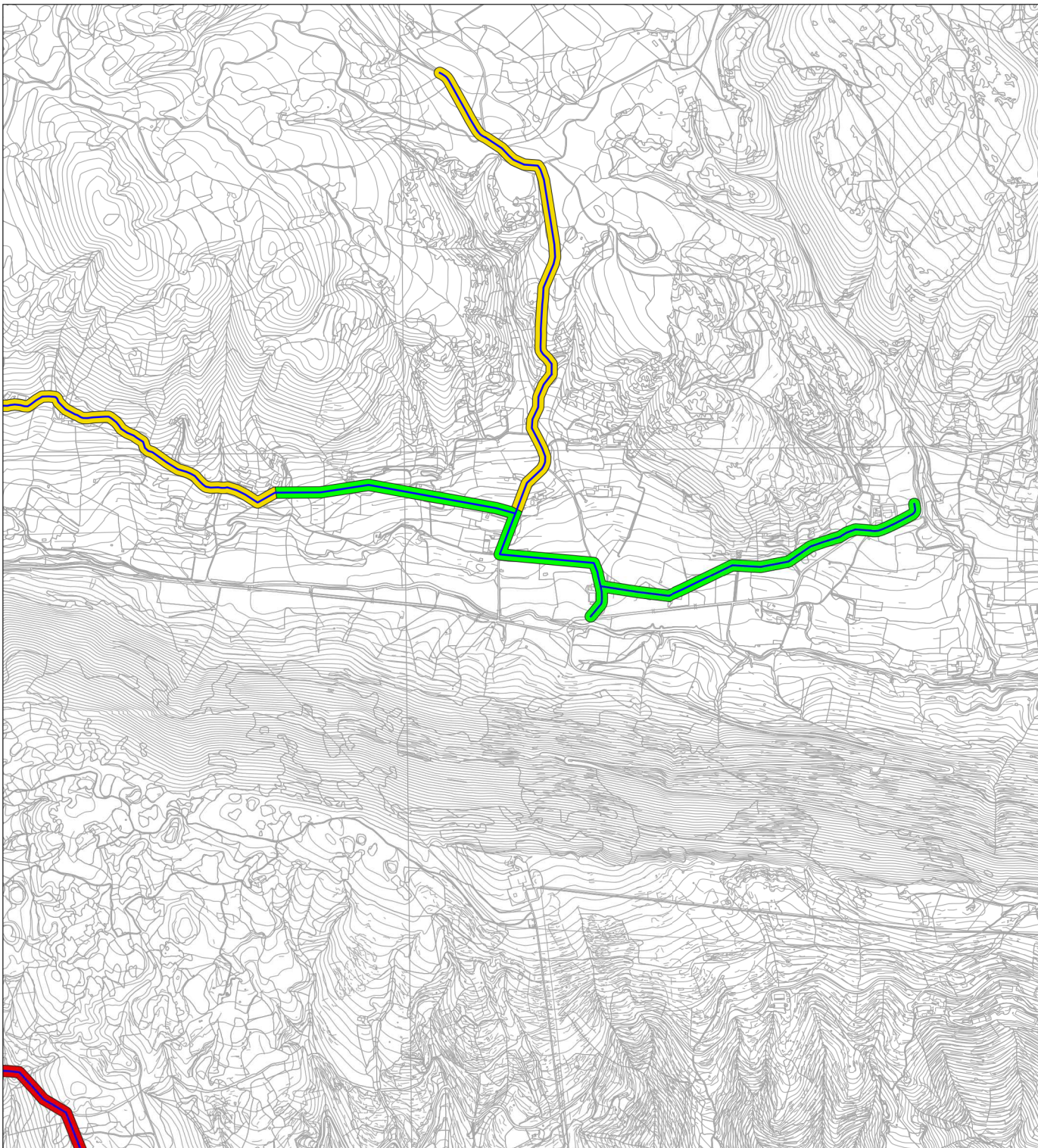
Grado di visibilità

- buono
- sufficiente
- scarso



Sistema di riferimento
WGS 84 UTM Zone 33N





CONSORZIO DI BONIFICA
MONTANA DEL GARGANO

Consorzio di Bonifica Montana del Gargano
Viale Cristoforo Colombo n. 243
71121 Foggia (FG)
www.bonificadelgargano.it
info@bonificadelgargano.it



REALIZZAZIONE DI UN ACQUEDOTTO RURALE A SERVIZIO DELLE COMUNITA' AGRICOLE PRESENTI SUL TERRITORIO MONTANO DI MONTE SANT'ANGELO (FG)

PROGETTO DEFINITIVO

DATA: Marzo 2020	Verifica Preventiva dell'Interesse Archeologico: Fase Preliminare	Elaborato S/ARCH 3/2
REV. 00	Carta della visibilità dei suoli	Scala 1:10.000

REDATTO DA : Settore Tecnico - Agrario
Consorzio di Bonifica Montana del Gargano

Il Progettista
Geom. Claudio DESTINO

Redazione Studio Archeologico



DAUNIARCHÈ snc s.r.l.
VIA PASCIUBBIA, 7
71010 POGGIO

Il Responsabile del Procedimento
(Dott. Agr. Luciano CICIRETTI)

Legenda

Progetto

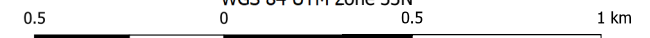
- Tracciato acquedotto
- Area Serbatoio
- Area Sollevamento agg.

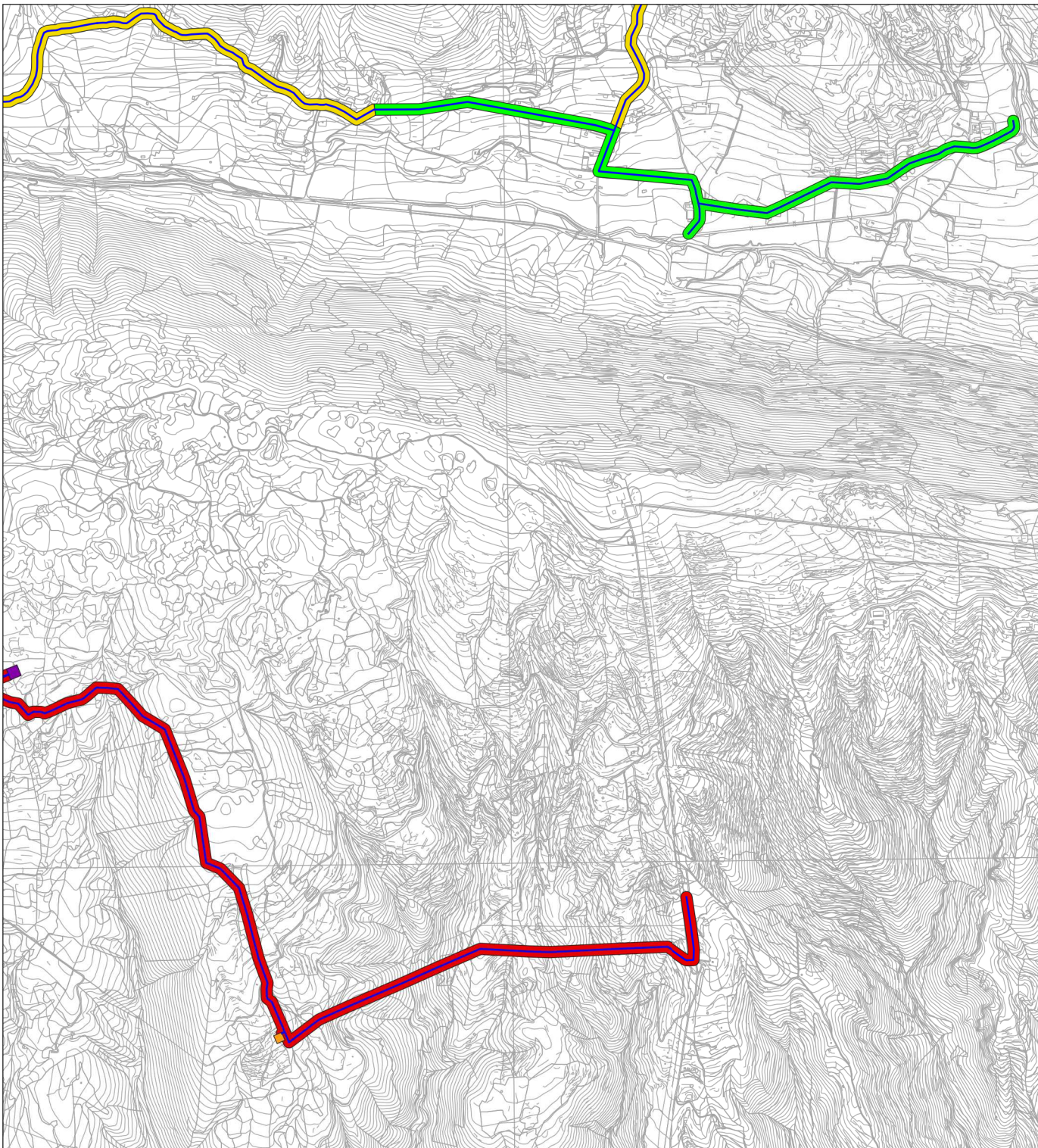
Grado di visibilità

- buono
- sufficiente
- scarso



Sistema di riferimento
WGS 84 UTM Zone 33N





CONSORZIO DI BONIFICA
MONTANA DEL GARGANO

Consorzio di Bonifica Montana del Gargano
Viale Cristoforo Colombo n. 243
71121 Foggia (FG)
www.bonificadelgargano.it
info@bonificadelgargano.it



REALIZZAZIONE DI UN ACQUEDOTTO RURALE A SERVIZIO DELLE COMUNITA' AGRICOLE PRESENTI SUL TERRITORIO MONTANO DI MONTE SANT'ANGELO (FG)

PROGETTO DEFINITIVO

DATA: Marzo 2020	Verifica Preventiva dell'Interesse Archeologico: Fase Preliminare	Elaborato S/ARCH 3/4
REV. 00	Carta della visibilità dei suoli	Scala 1:10.000

REDATTO DA : Settore Tecnico - Agrario
Consorzio di Bonifica Montana del Gargano

Il Progettista
Geom. Claudio DESTINO

Redazione Studio Archeologico



DAUNIARCHE snc coop a r.l.
VIA PASCIANICA, 7
71010 FOGGIA

Il Responsabile del Procedimento
(Dott. Agr. Luciano CICIRETTI)

Legenda

Progetto

- Tracciato acquedotto
- Area Serbatoio
- Area Sollevamento agg.

Grado di visibilità

- buono
- sufficiente
- scarso



Sistema di riferimento
WGS 84 UTM Zone 33N

