
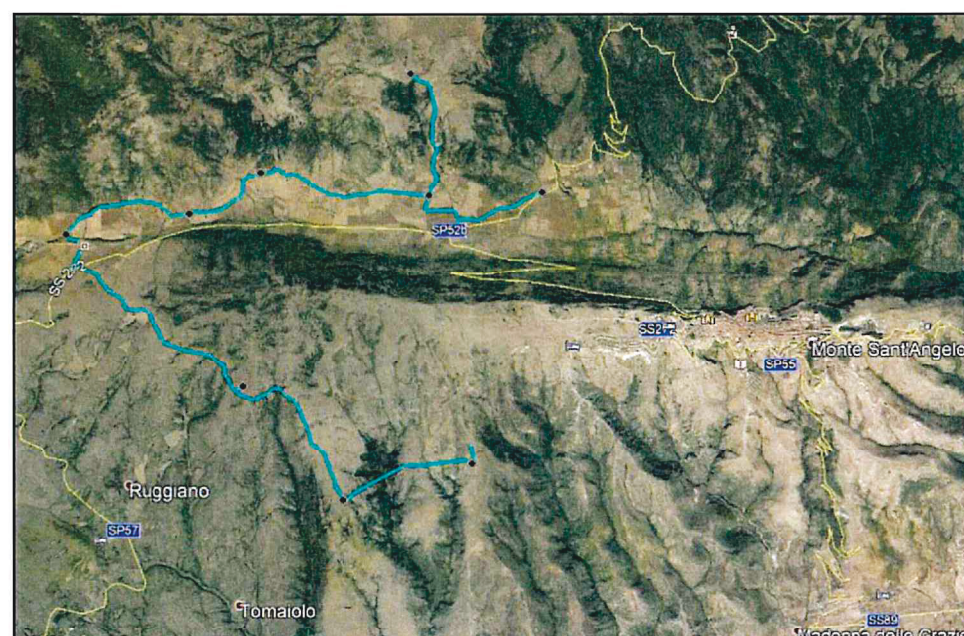




Consorzio di Bonifica Montana del Gargano
 Viale Cristoforo Colombo n. 243
 71121 Foggia (FG)
 www.bonificadelgargano.it
 info@bonificadelgargano.it



REALIZZAZIONE DI UN ACQUEDOTTO RURALE A SERVIZIO DELLE COMUNITA' AGRICOLE PRESENTI SUL TERRITORIO MONTANO DI MONTE SANT'ANGELO (FG)

PROGETTO DEFINITIVO

DATA: Settembre 2019
 REV. 00
 PROFILO LONGITUDINALE TRATTO G-I
 Tavola TG 11
 Scala 1:1000/10.000

REDATTO DA : Settore Tecnico - Agrario
 Consorzio di Bonifica Montana del Gargano

Il Progettista
 Geom. Claudio DESTINO

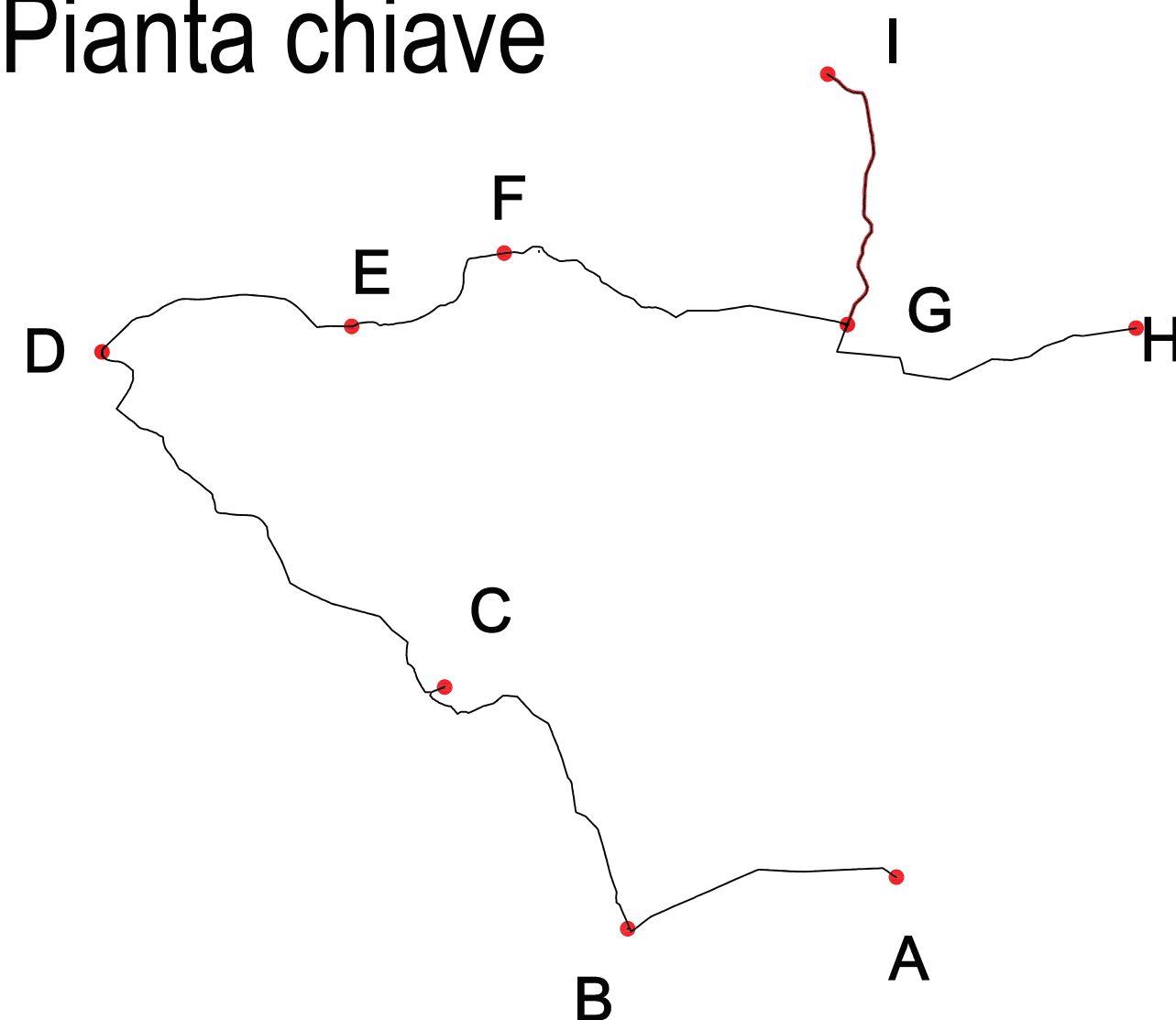
Progetto strutturale e Calcolo idraulico
 Ing. Roberto SALICE

Il Responsabile del Procedimento
 (Dott. Agr. Luciano Ciciretti)

Roberto Salice



Pianta chiave



LEGENDA

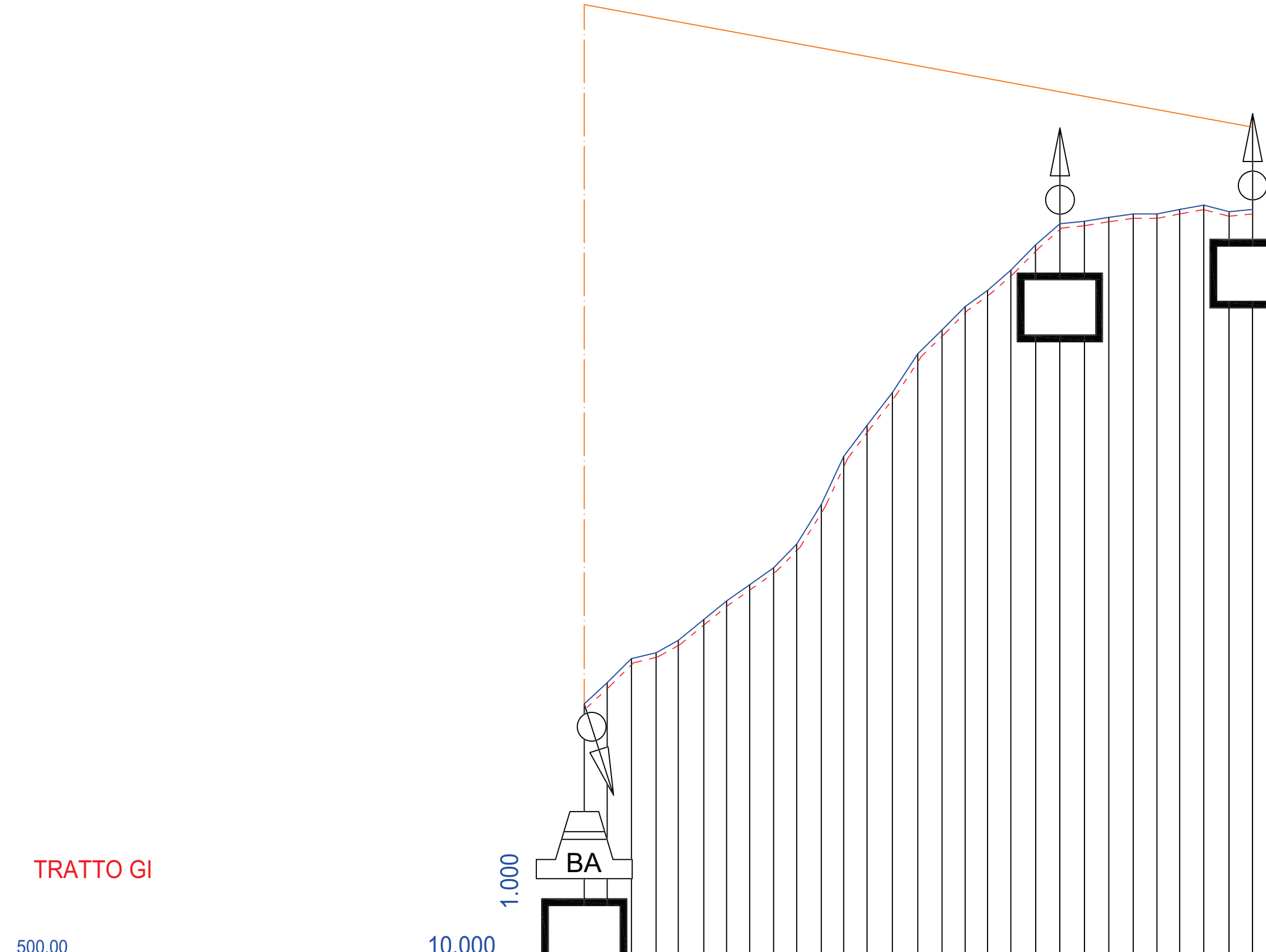
- Scarico
- Sfiato
- Blocco di ancoraggio
- Pozzetto in calcestruzzo
- Andamento condotta
- Andamento piezometrica

TRATTO GI

500.00

10.000

1.000



PICCHETTO	1 2 3 4 5 6 7 8 9 10 11 12 13 14 15 16 17 18 19 20 21 22 23 24 25 26 27 28 29
DISTANZE PROGRESSIVE	0,00 51,55 106,18 161,68 211,72 269,02 320,29 372,43 426,20 478,56 533,81 584,08 636,52 693,76 750,88 805,81 857,66 908,03 960,54 1016,19 1070,86 1125,99 1181,13 1236,26 1289,64 1340,73 1395,00 1452,24 1504,81
QUOTE TERRENO	559,61 564,43 569,81 571,14 573,94 578,65 582,81 586,46 590,26 595,61 604,57 615,37 622,36 629,76 638,48 643,88 649,11 652,77 657,33 663,02 667,77 668,34 669,25 670,00 670,00 671,00 672,00 670,49 671,00