

REGIONE PUGLIA
PROVINCIA DI FOGGIA

Comune:
Ascoli Satriano - Deliceto

Località "San Martino - Lagnano"

PROGETTO DEFINITIVO PER LA REALIZZAZIONE DI UN IMPIANTO DI
PRODUZIONE DI ENERGIA ELETTRICA DA FONTE EOLICA E RELATIVE
OPERE DI CONNESSIONE - 8 AEROGENERATORI -

Sezione 2:

STUDIO D'INSERIMENTO URBANISTICO E VINCOLISTICO

Titolo elaborato:

Piano Urbanistico Territoriale Tematico - PUTT/p - ATD

N. Elaborato: 2.11

Scala: 1:50000

Committente

WINDERG S.r.l.

Via Trento, 64
Vimercate (MB)
P.IVA 04702520968

Amministratore Delegato
Michele GIAMBELLI

Progettazione



sede legale e operativa

San Giorgio Del Sannio (BN) via de Gasperi 61

sede operativa

Lucera (FG) S.S.17 loc. Vaccarella snc c/o Villaggio Don Bosco
P.IVA 01465940623

Azienda con sistema gestione qualità Certificato N. 50 100 11873



Progettista

Dott. Ing. Nicola FORTE



Rev.	Data	Elaborazione	Approvazione	Emissione	DESCRIZIONE
00	FEBBRAIO 2020	MT sigla	PM sigla	NF sigla	Emissione Progetto Definitivo
Nome File sorgente		GE.ASS01.PD.2.11.dwg	Nome file stampa	GE.ASS01.PD.2.11.pdf	Formato di stampa A4

**ELENCO ELABORATI**

Codice
Data creazione
Data ultima modif.
Revisione
Pagina

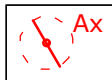



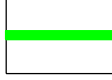



GE.ASS01.PD.2.11.EE
28/02/2020
01
1 di 1

CODICE ELABORATO	BREVE DESCRIZIONE ELABORATO	REV	DATA
	Piano Urbanistico Territoriale Tematico – PUTT/p - ATD		
2.11.a	Geomorfologia		
2.11.b	Stratificazione storica		
2.11.c	Vincolo idrogeologico		
2.11.d	Sistema botanico - vegetazionale		
2.11.e	Idrologia superficiale		
2.11.f	Vincoli faunistici		
2.11.g	Usi Civici		












PUTT/p ATD - Geomorfologia

Legenda

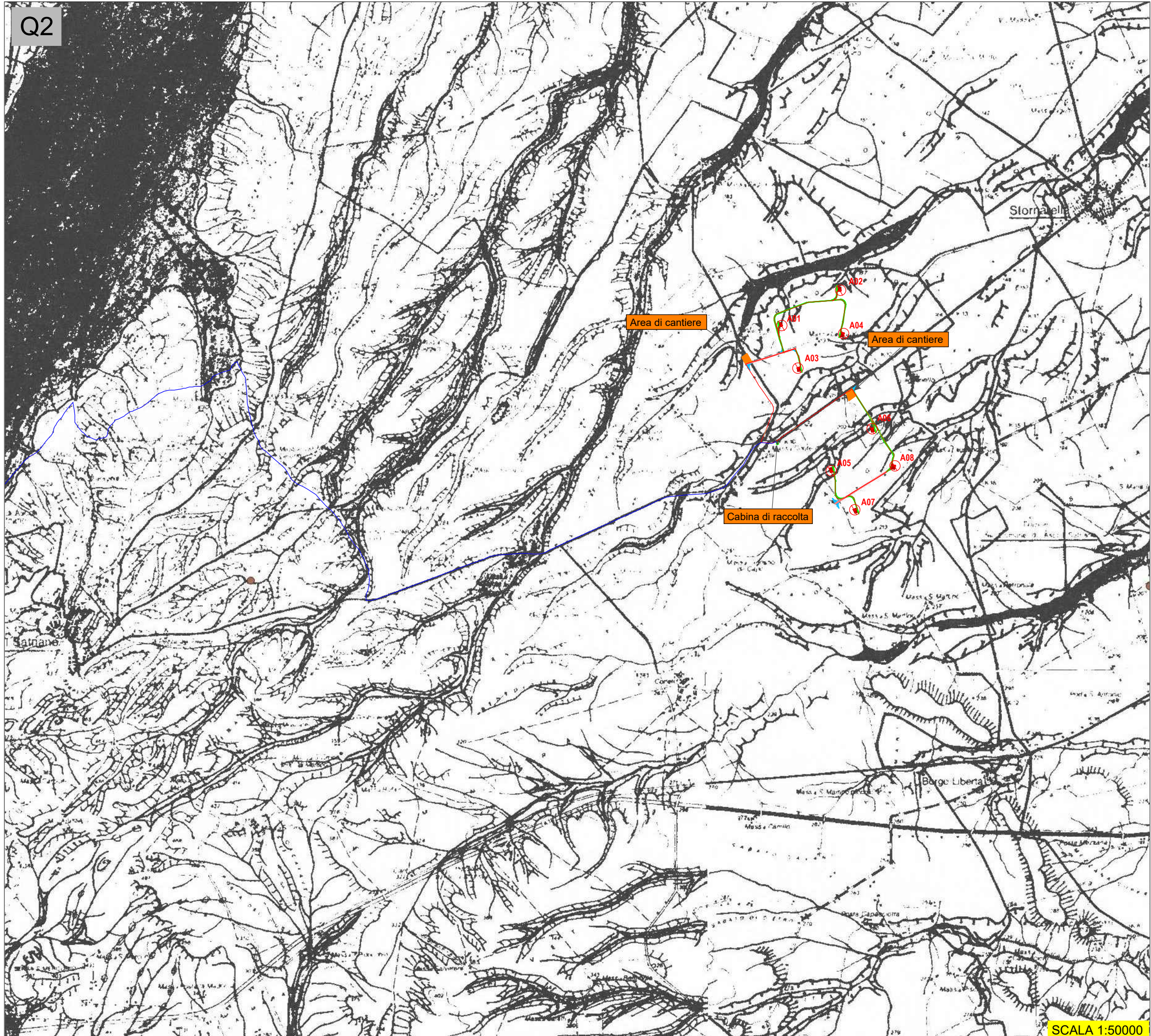
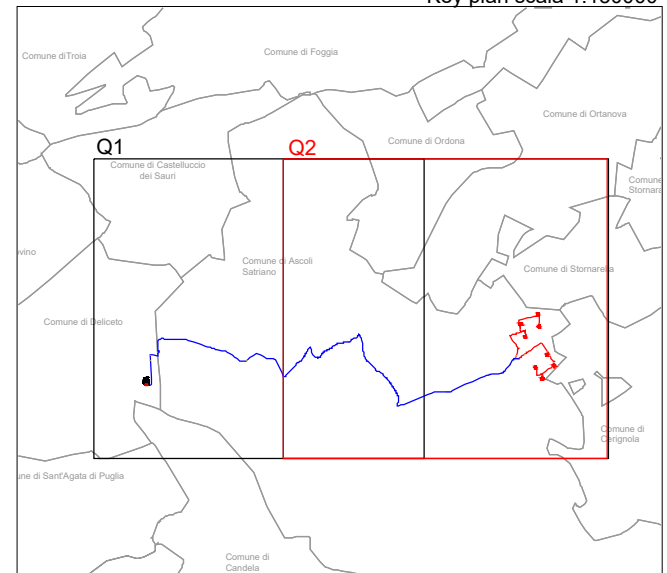
Opere di progetto

-  Aerogeneratori di progetto
-  Cavidotto interrato MT interno
-  Cavidotto interrato MT esterno
-  Tratti cavidotto in TOC
-  Viabilità di progetto
-  Viabilità esistente da adeguare
-  Piazzola montaggio gru
-  Allargamenti temporanei

LEGENNA

	Ugly of scarpes		Delle
	Fies fluviali		Nicchie di frana recenti e attuali
	Retecoli fluviali		Nicchie di frana antiche
	Durati di superficie, protetto e secondario		Taglietti di frana
	Piana alluvionale recente e depositi alluvionali		Tasse
	Aree e zone cantiere attive		

Key plan scala 1:130000



SCALA 1:50000




Q1

2.11.b.1

PUTT/p ATD
Stratificazione storica

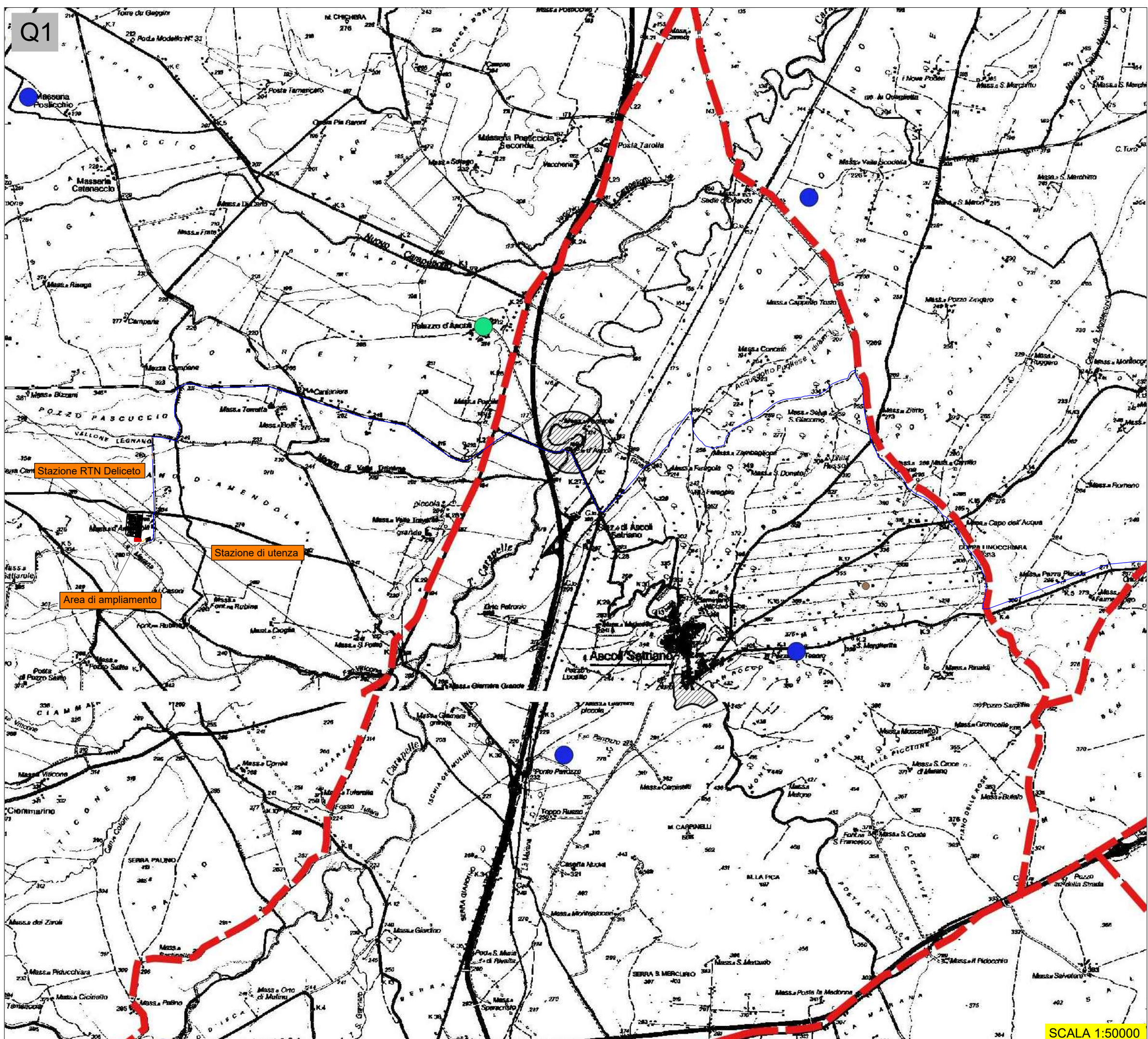
Legenda

Opere di progetto

-  Cavidotto interrato MT esterno
-  Cavidotto AT interrato
-  Tratti cavidotto in TOC

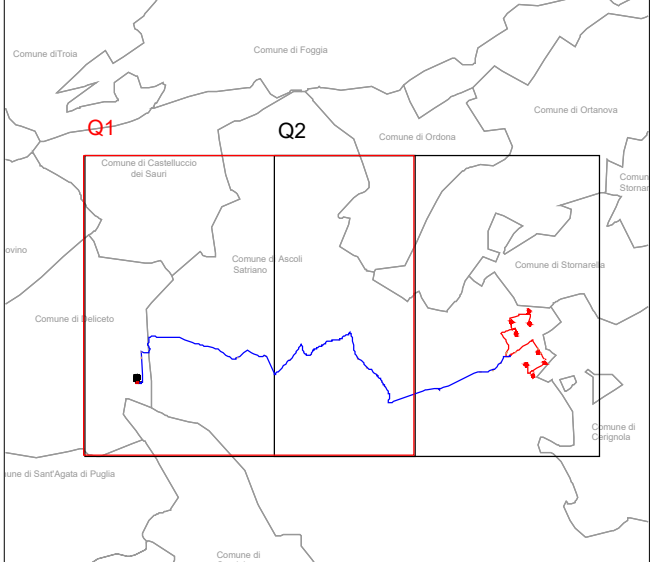
STRATIFICAZIONE STORICA

-  Segnalazioni archeologiche
-  Segnalazioni architettoniche
-  Vincolo architettonico
-  Tratturi
-  Vincolo Archeologico



SCALA 1:50000

Key plan scala 1:130000











Q2

2.11.b.2

PUTT/p ATD
Stratificazione storica

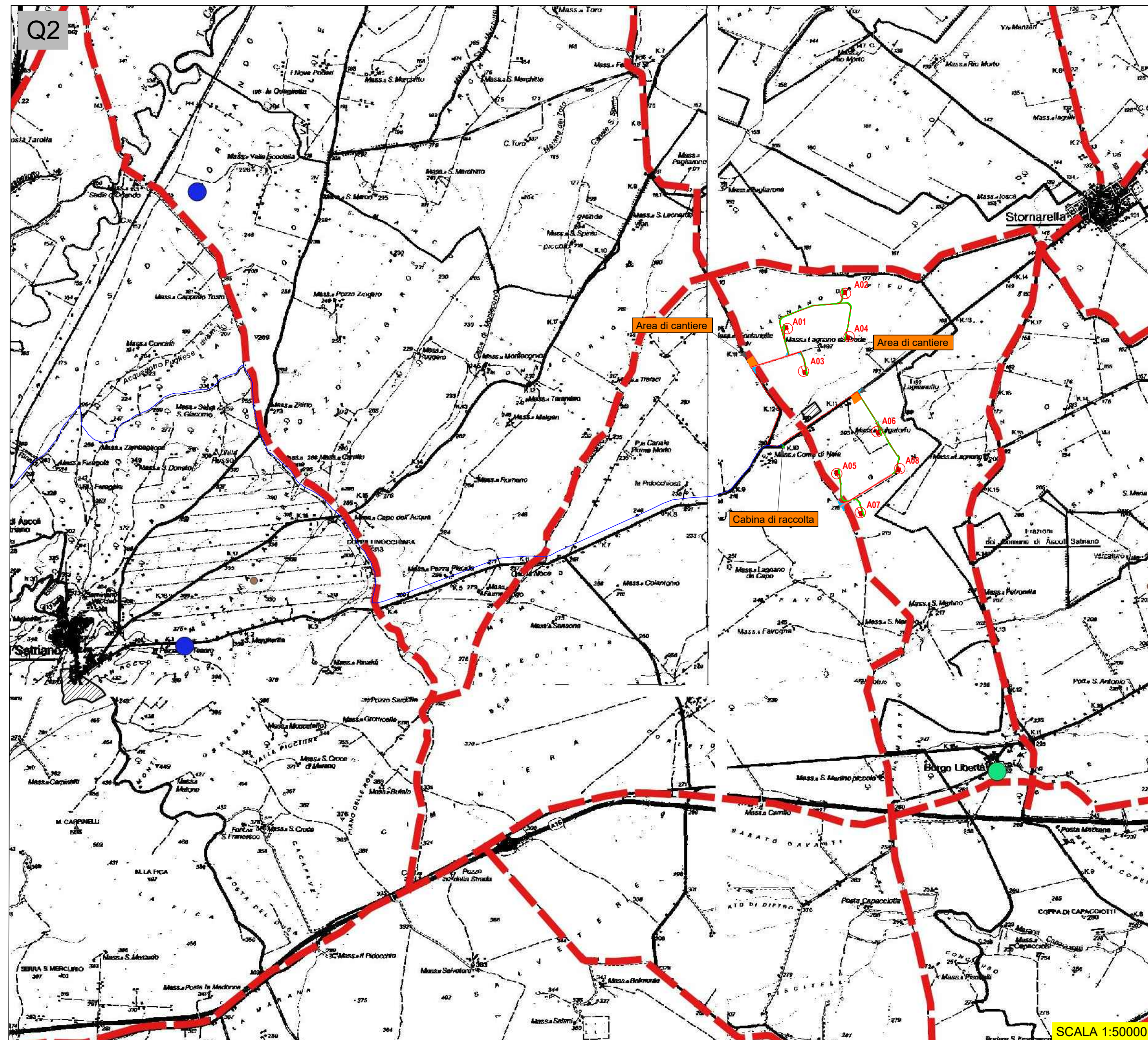
Legenda

Opere di progetto

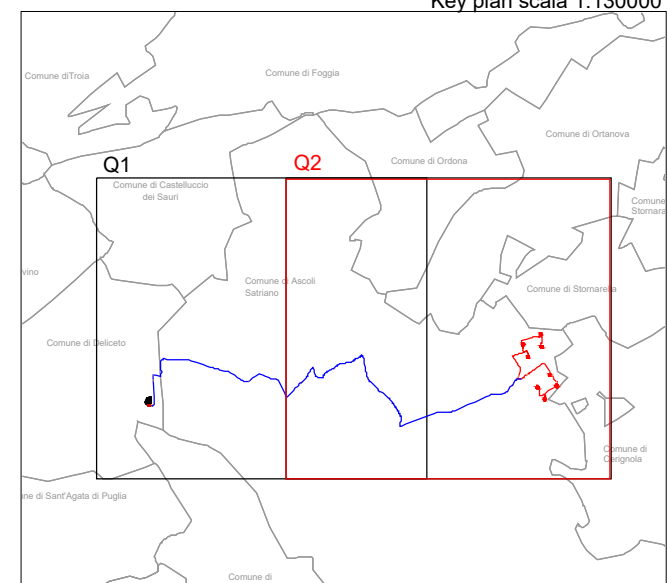
-  Aerogeneratori di progetto
-  Cavidotto interrato MT interno
-  Cavidotto interrato MT esterno
-  Tratti cavidotto in TOC
-  Viabilità di progetto
-  Viabilità esistente da adeguare
-  Piazzola montaggio gru
-  Allargamenti temporanei

STRATIFICAZIONE STORICA

-  Segnalazioni archeologiche
-  Segnalazioni architettoniche
-  Vincolo architettonico
-  Tratturi
-  Vincolo Archeologico



Key plan scala 1:130000



SCALA 1:50000


Q1


2.11.c.1


PUTT/p ATD
Vincolo Idrogeologico

Legenda

Opere di progetto

 Cavidotto interrato MT esterno

 Cavidotto AT interrato

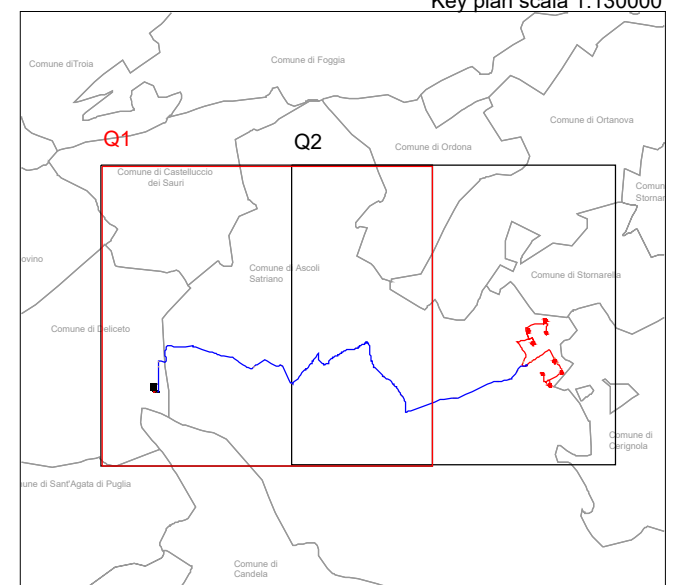
 Tratti cavidotto in TOC

VINCOLO IDROGEOLOGICO
 Vincolo Idrogeologico

Stazione RTN Deliceto
Stazione di utenza
Area di ampliamento

SCALA 1:50000

Key plan scala 1:130000







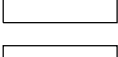

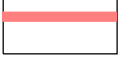

Q2


2.11.c.2

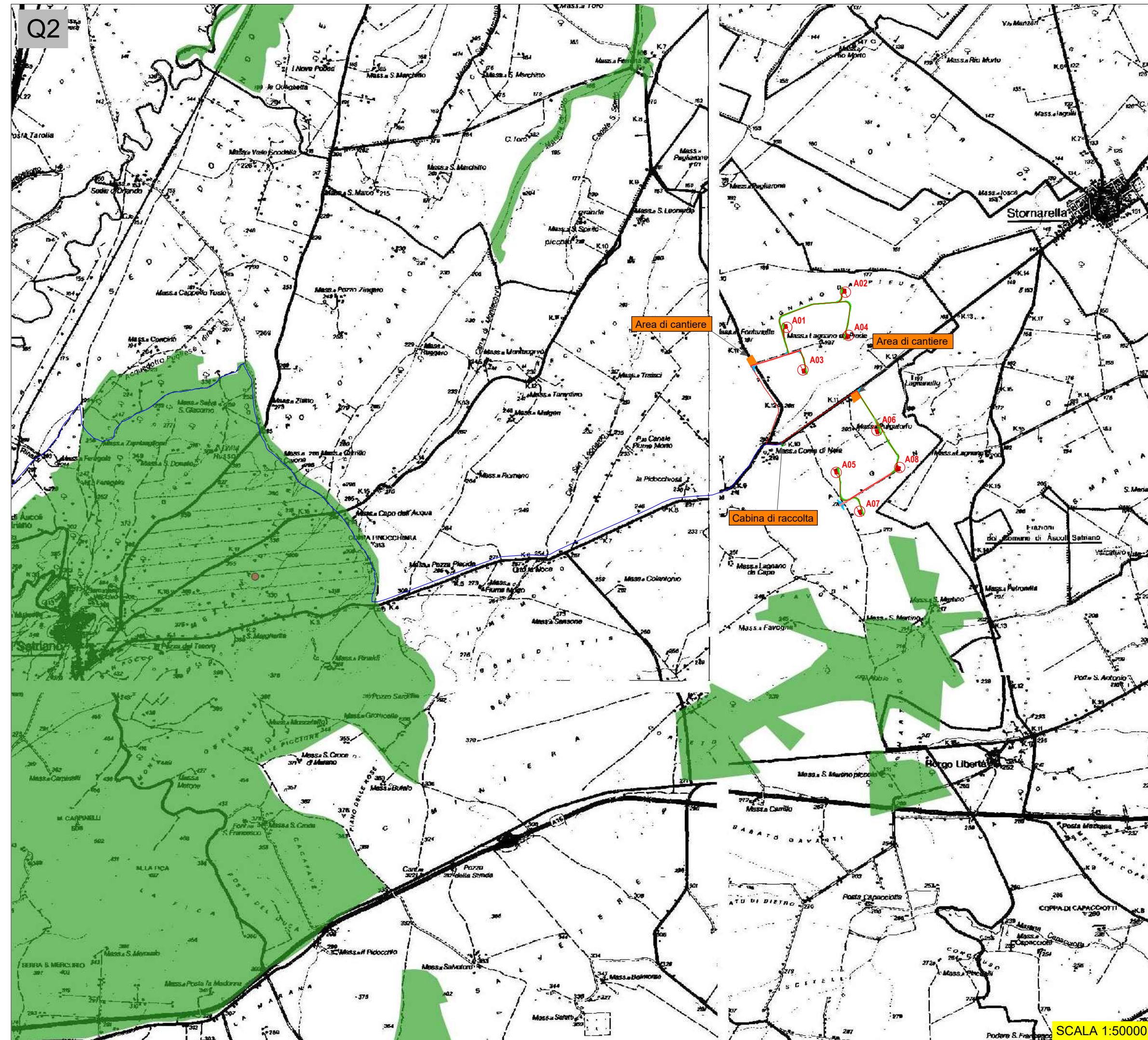
PUTT/p ATD
Vincolo Idrogeologico

Legenda

Opere di progetto

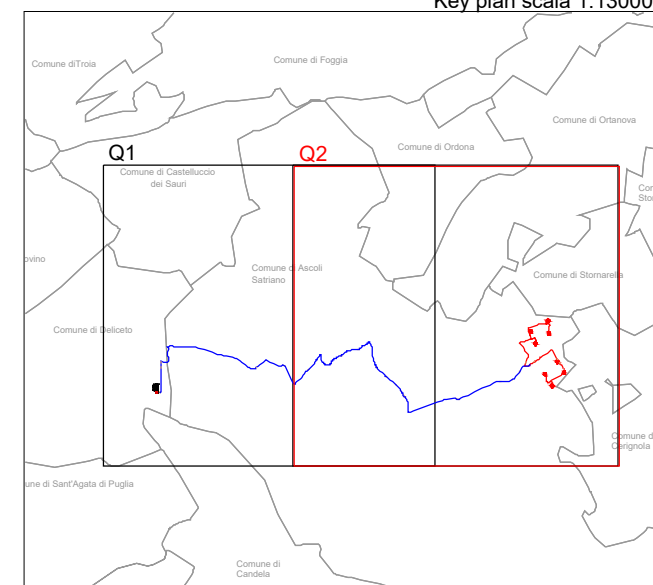
-  Aerogeneratori di progetto
-  Cavidotto interrato MT interno
-  Cavidotto interrato MT esterno
-  Tratti cavidotto in TOC
-  Viabilità di progetto
-  Viabilità esistente da adeguare
-  Piazzola montaggio gru
-  Allargamenti temporanei

VINCOLO IDROGEOLOGICO
 Vincolo Idrogeologico



SCALA 1:50000

Key plan scala 1:130000











2.11.d.2

PUTT/p ATD
Sistema botanico-vegetazionale

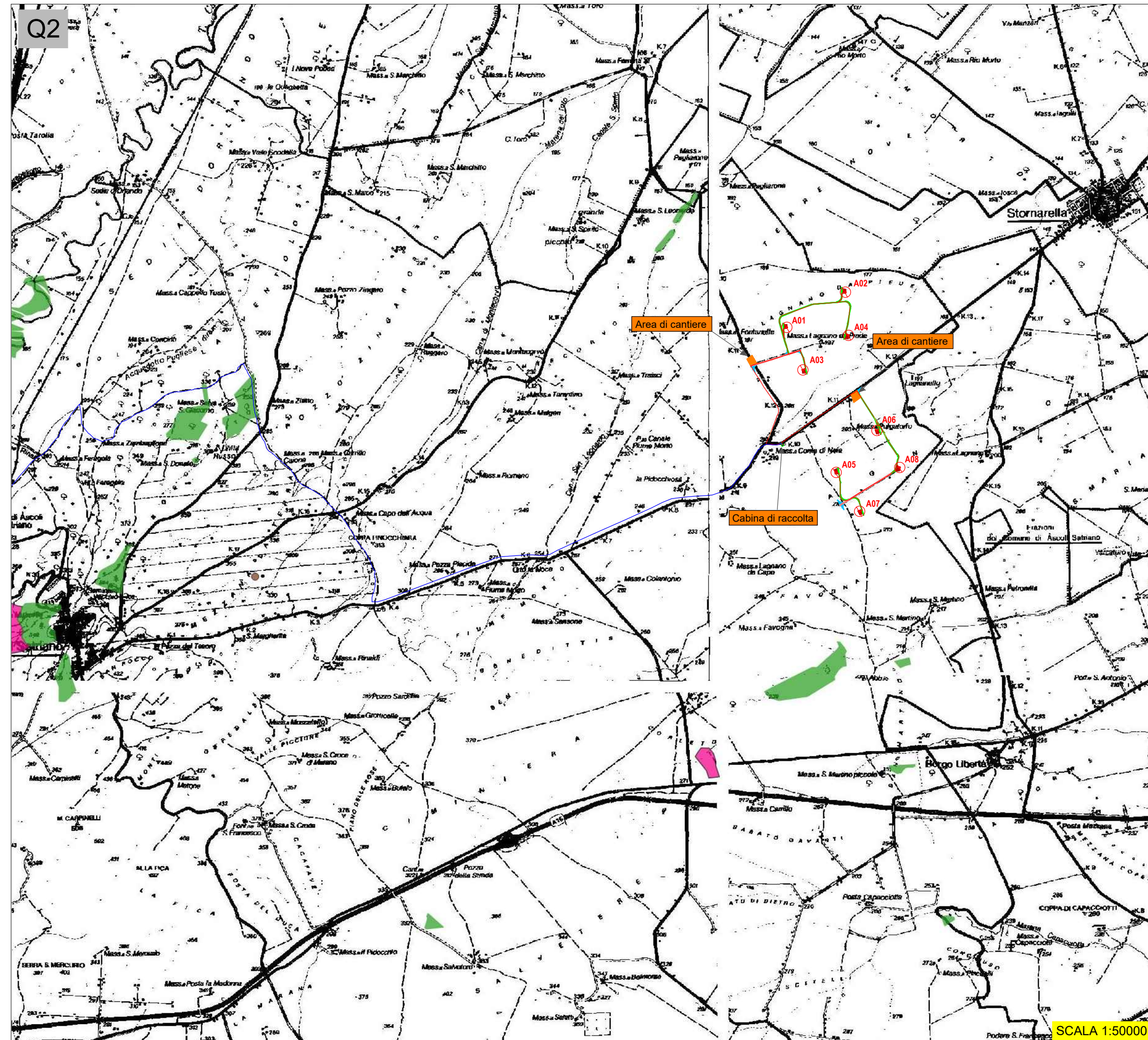
Legenda

Opere di progetto

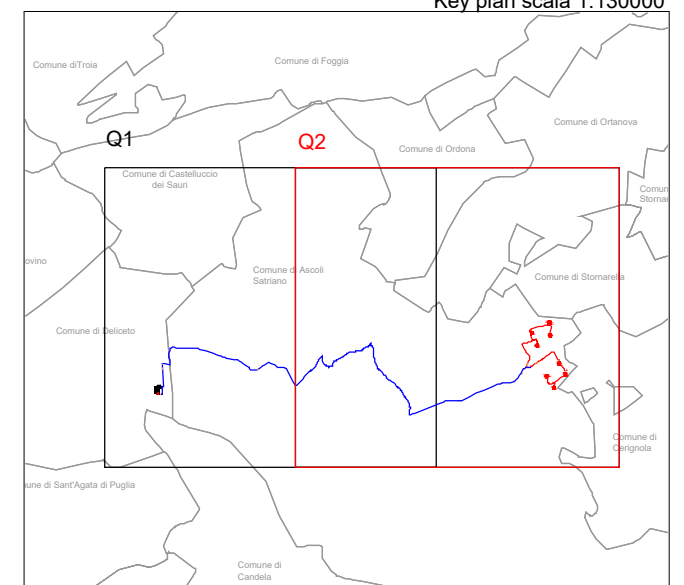
-  Aerogeneratori di progetto
-  Cavidotto interrato MT interno
-  Cavidotto interrato MT esterno
-  Tratti cavidotto in TOC
-  Viabilità di progetto
-  Viabilità esistente da adeguare
-  Piazzola montaggio gru
-  Allargamenti temporanei

SISTEMA BOT-VEGETAZIONALE

-  Boschi
-  Aree connesse
-  Oasi



Key plan scala 1:130000



SCALA 1:50000




Q1

2.11.e.1

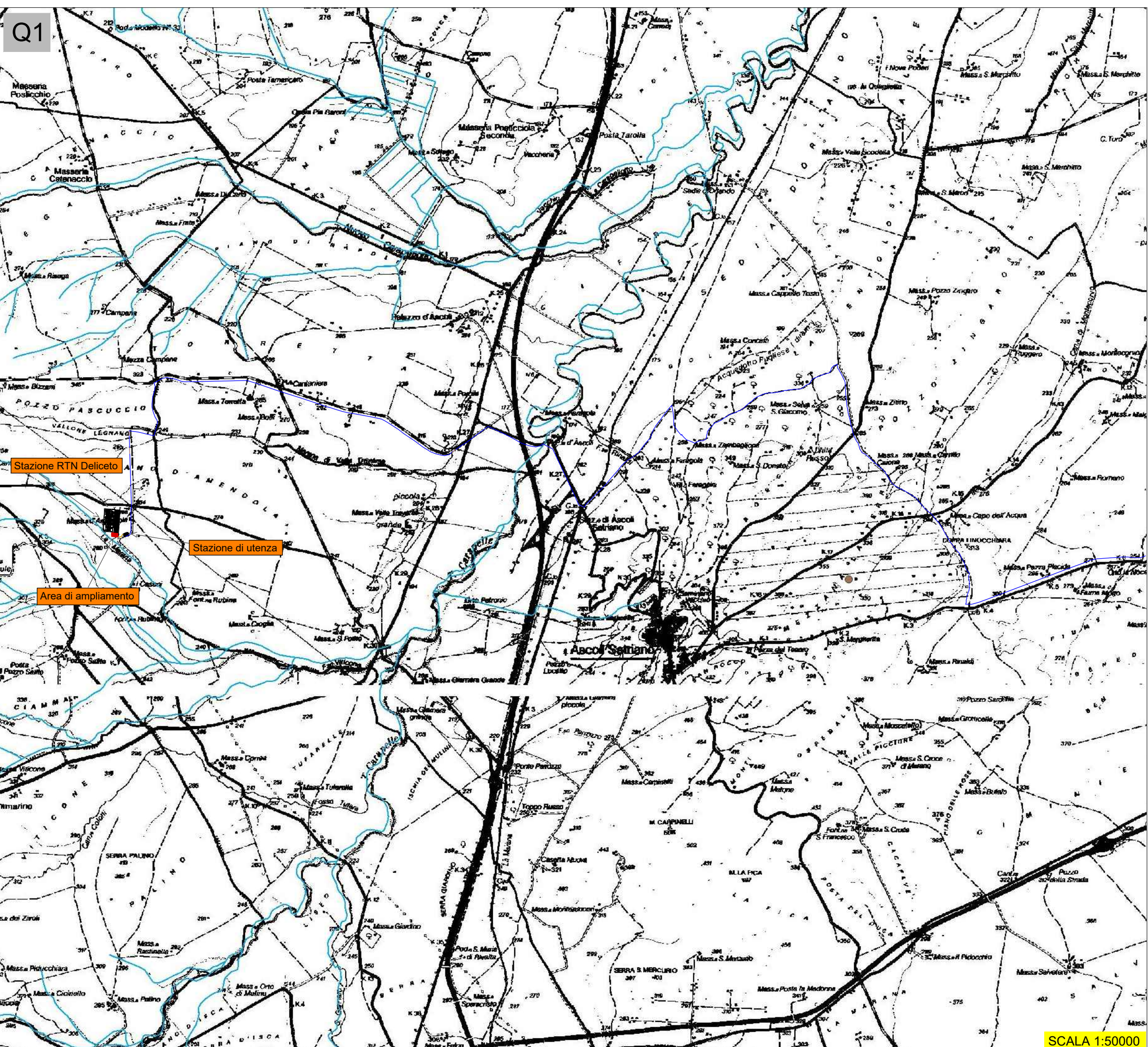
PUTT/p ATD
Idrologia superficiale

Legenda

Opere di progetto

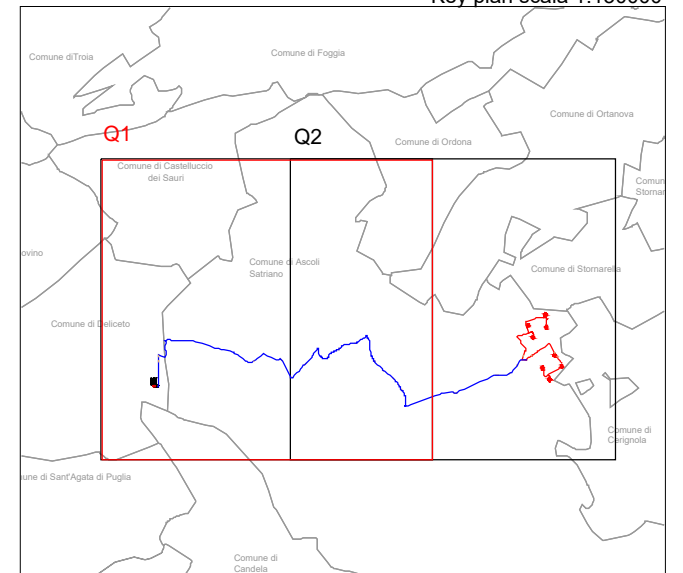
-  Cavidotto interrato MT esterno
-  Cavidotto AT interrato
-  Tratti cavidotto in TOC

IDROLOGIA SUPERFICIALE
CORSI D'ACQUA art.3.06



SCALA 1:50000

Key plan scala 1:130000











2.11.e.2

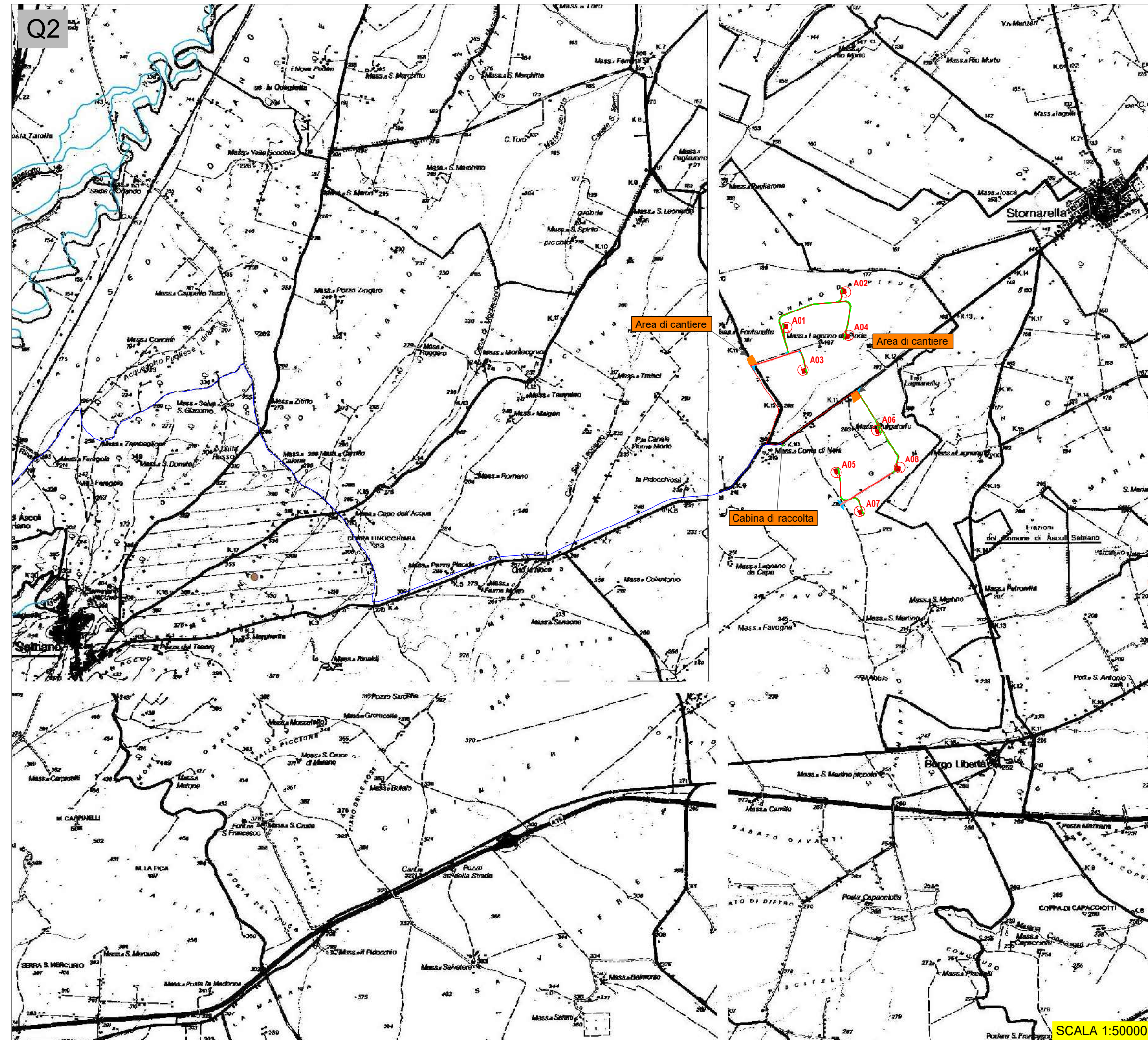
PUTT/p ATD
Idrologia superficiale

Legenda

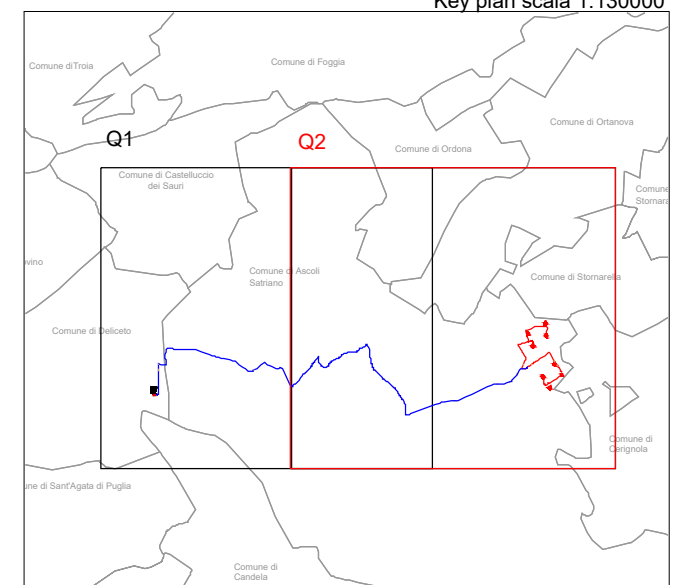
Opere di progetto

-  Aerogeneratori di progetto
-  Cavidotto interrato MT interno
-  Cavidotto interrato MT esterno
-  Tratti cavidotto in TOC
-  Viabilità di progetto
-  Viabilità esistente da adeguare
-  Piazzola montaggio gru
-  Allargamenti temporanei

IDROLOGIA SUPERFICIALE
CORSI D'ACQUA art.3.06



Key plan scala 1:130000



SCALA 1:50000




Q1

2.11.f.1

PUTT/p ATD
Vincoli Faunistici

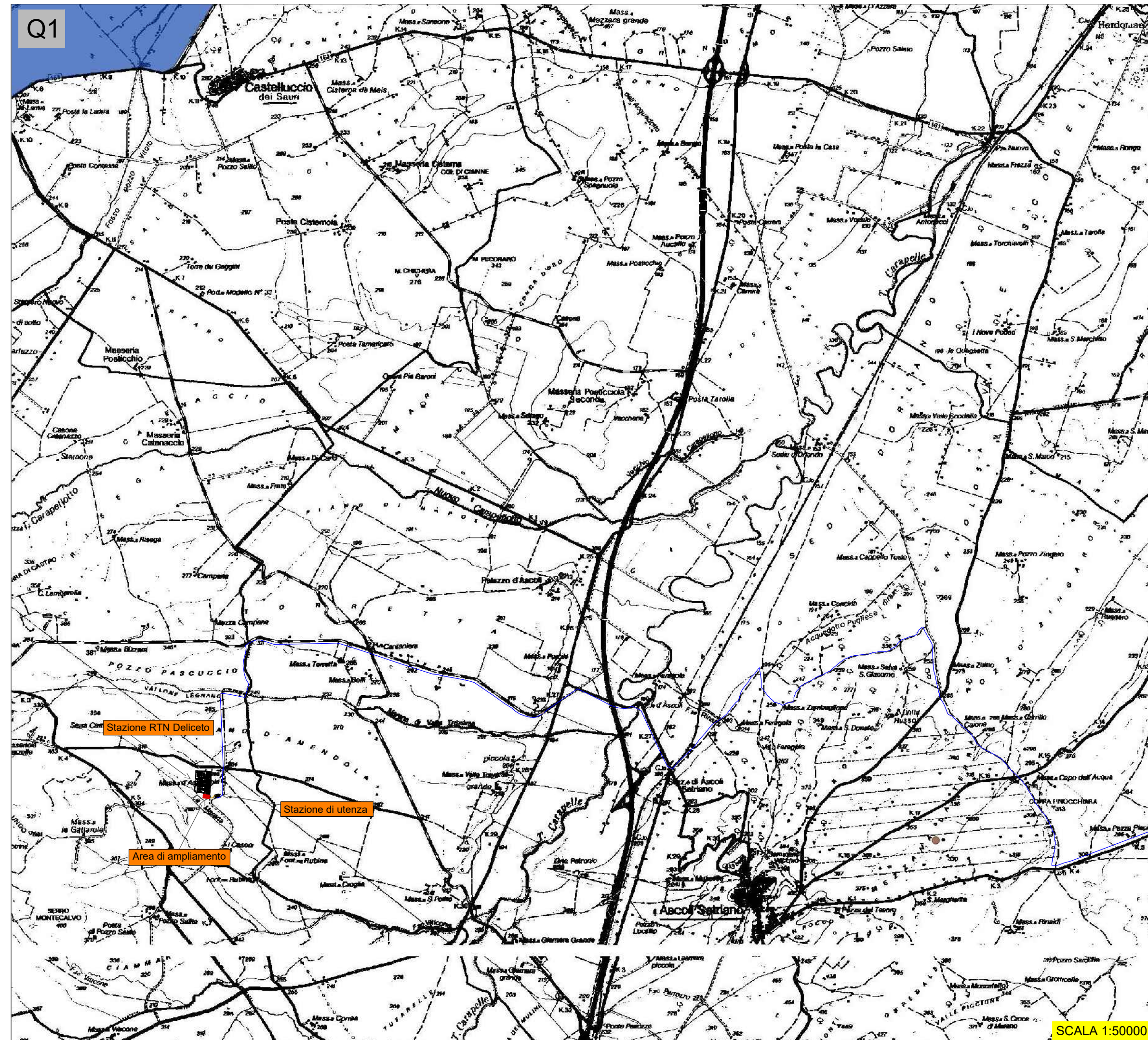
Legenda

Opere di progetto

-  Cavidotto interrato MT esterno
-  Cavidotto AT interrato
-  Tratti cavidotto in TOC

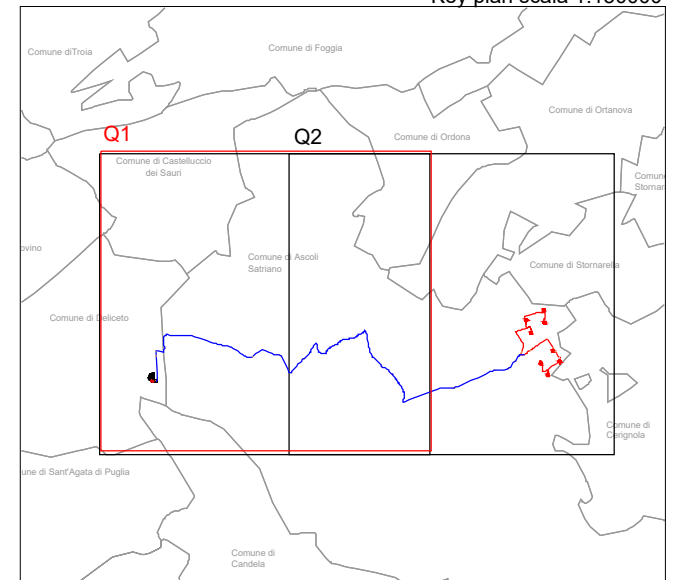
VINCOLI FAUNISTICI

-  Zona ripopolamento e cattura



SCALA 1:50000

Key plan scala 1:130000









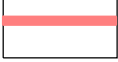

Q2

2.11.f.2

PUTT/p ATD Vincoli Faunistici

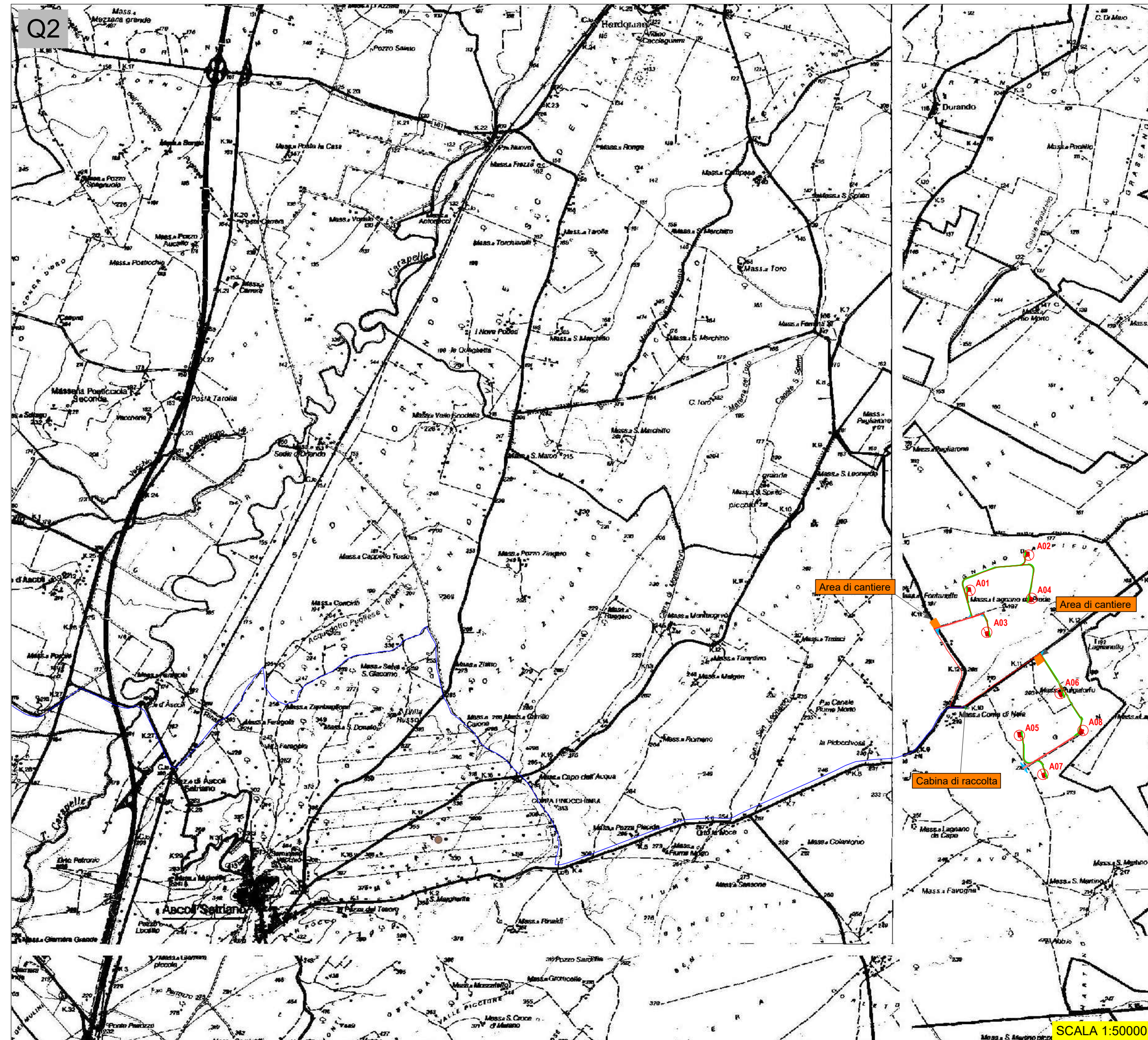
Legenda

Opere di progetto

-  Aerogeneratori di progetto
-  Cavidotto interrato MT interno
-  Cavidotto interrato MT esterno
-  Tratti cavidotto in TOC
-  Viabilità di progetto
-  Viabilità esistente da adeguare
-  Piazzola montaggio gru
-  Allargamenti temporanei

VINCOLI FAUNISTICI

-  Zona ripopolamento e cattura



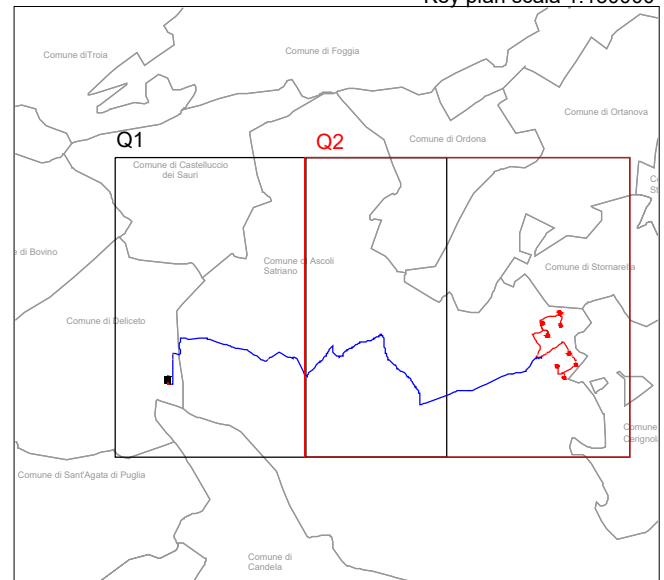
Area di cantiere

Area di cantiere

Cabina di raccolta

SCALA 1:50000

Key plan scala 1:130000






Q1

2.11.g.1

PUTT/p ATD
Usi civici

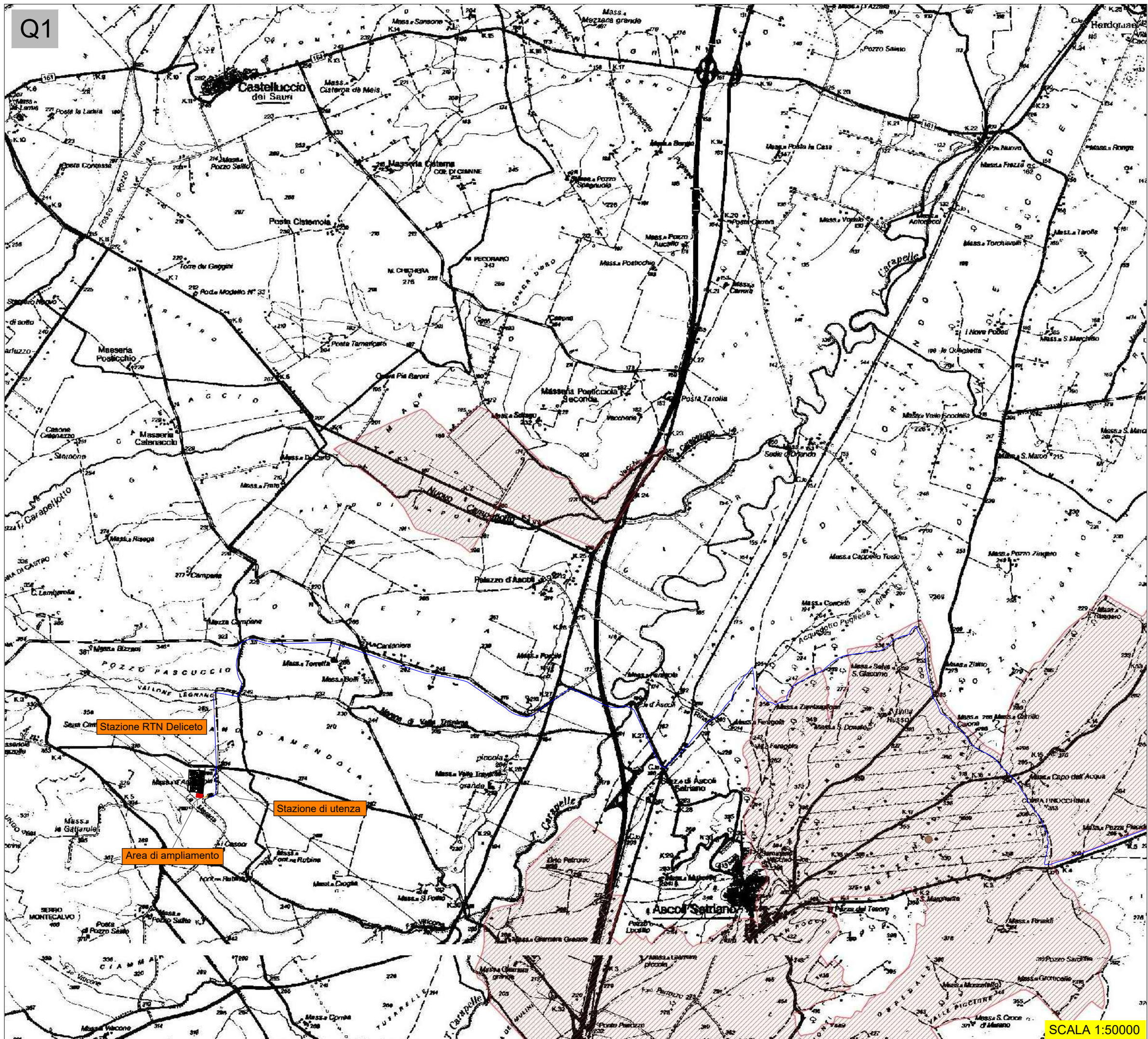
Legenda

Opere di progetto

-  Cavidotto interrato MT esterno
-  Cavidotto AT interrato
-  Tratti cavidotto in TOC

USI CIVICI

 Usi civici



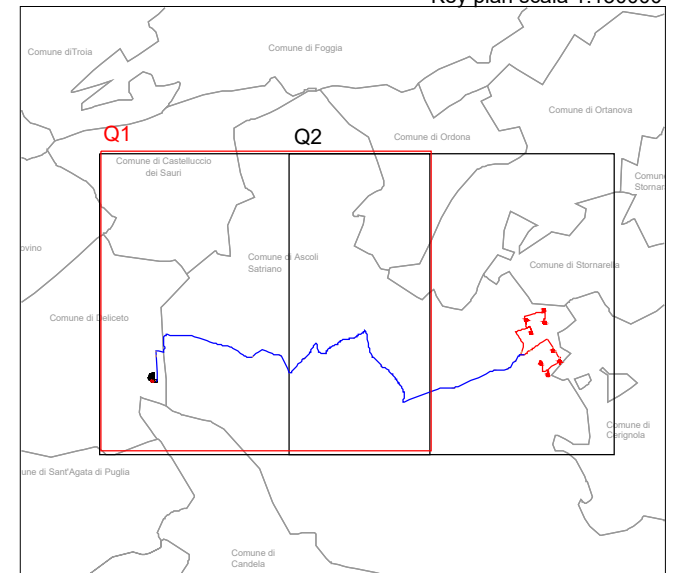
Stazione RTN Deliceto

Stazione di utenza

Area di ampliamento

SCALA 1:50000

Key plan scala 1:130000











Q2

2.11.g.2

PUTT/p ATD
Usi civici

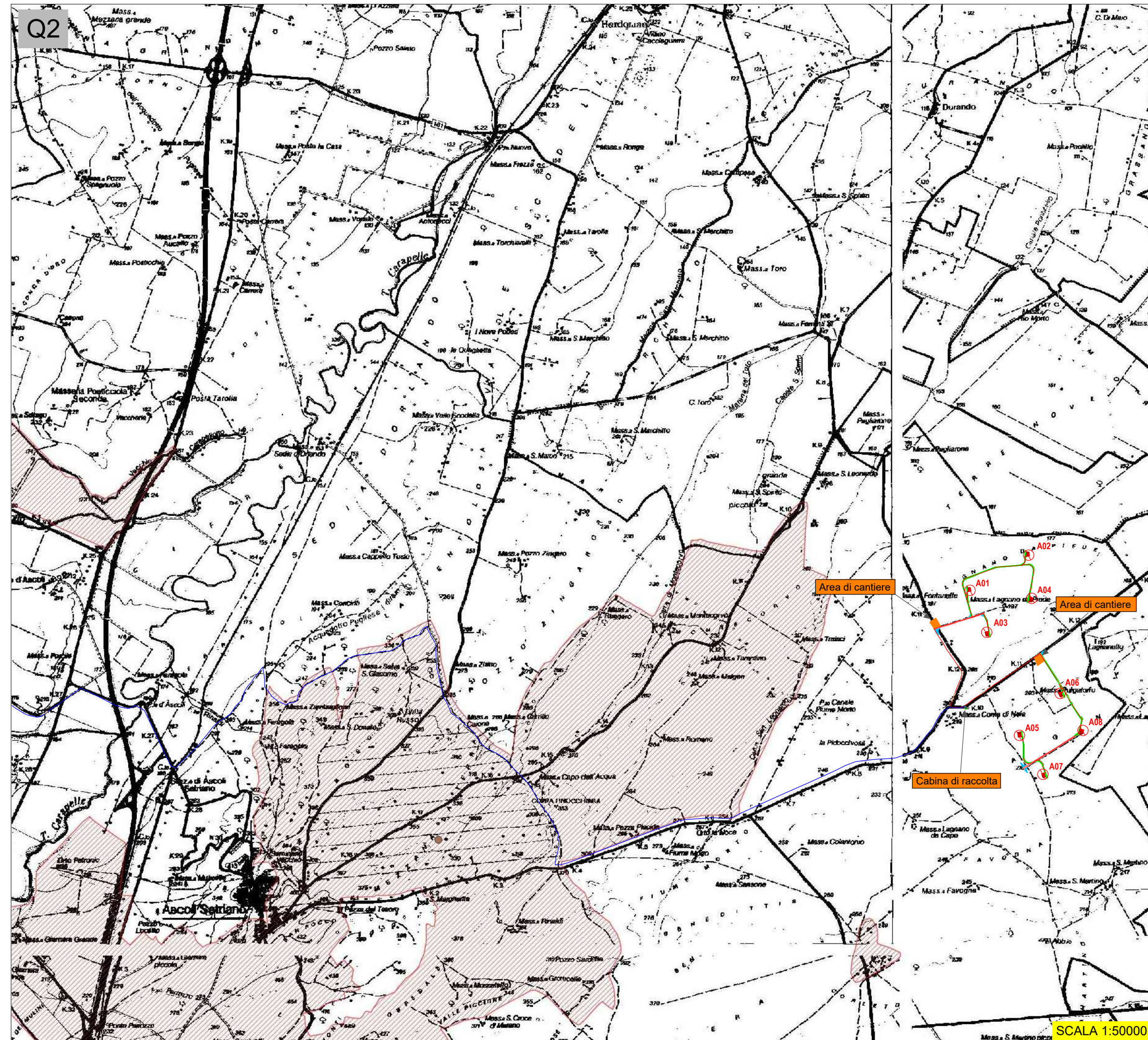
Legenda

Opere di progetto

-  Aerogeneratori di progetto
-  Cavidotto interrato MT interno
-  Cavidotto interrato MT esterno
-  Tratti cavidotto in TOC
-  Viabilità di progetto
-  Viabilità esistente da adeguare
-  Piazzola montaggio gru
-  Allargamenti temporanei

USI CIVICI

-  Usi civici



Key plan scala 1:130000

