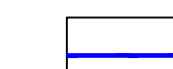




Comune di Deliceto foglio catastale 28

Comune di Deliceto foglio catastale 42

Legenda:

-  Cavidotto interrato MT
-  Cavidotto AT interrato
-  Limite catastale

Stazione RTN Deliceto

Stazione di utenza

Particolare A

Area di ampliamento

REGIONE PUGLIA
PROVINCIA DI FOGGIA

Comune:
Ascoli Satriano - Deliceto
Località "San Martino - Lagnano"

PROGETTO DEFINITIVO PER LA REALIZZAZIONE DI UN IMPIANTO DI
PRODUZIONE DI ENERGIA ELETTRICA DA FONTE EOLICA E RELATIVE
OPERE DI CONNESSIONE - 8 AEROGENERATORI -

Sezione 5:
ELABORTI PROGETTUALI SISTEMA ELETTRICO

Titolo elaborato:
PLANIMETRIA CATASTALE - STAZIONE ELETTRICA 30/150 KV

N. Elaborato: 5.1

Scala: 1:1000
1:20

Committente
WINDERG S.r.l.

Via Trento, 64
Vimercate (MB)
P.IVA 04702520968

Amministratore Delegato
Michele GIAMBELLI

Progettazione

 **TENPROJECT**

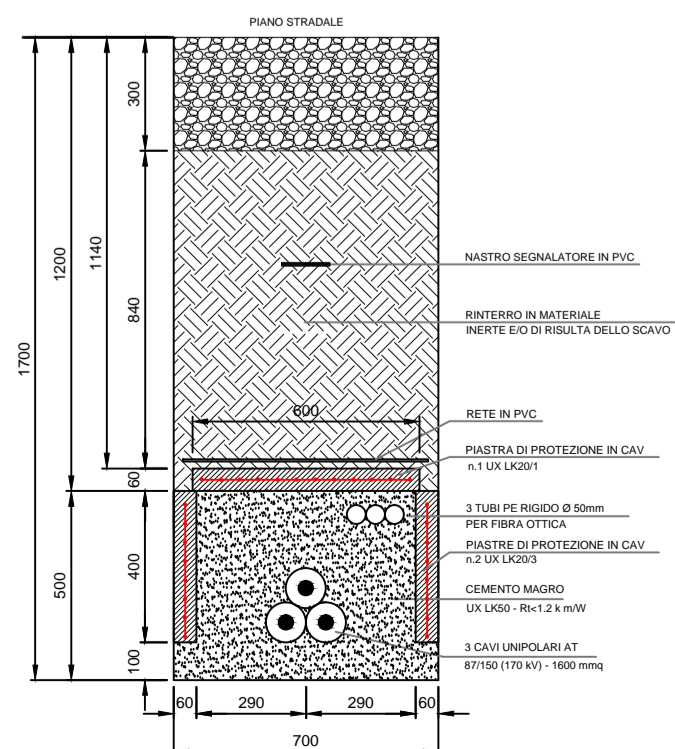
sede legale e operativa
San Giorgio Del Sannio (BN) via de Gasperi 61
sede operativa
Lucera (FG) S.S.17 loc. Vaccarella snc o/o Villaggio Don Bosco
P.IVA 01465940623
Azienda con sistema gestione qualità Certificato N. 50 100 11873



Progettista
Dott. Ing. Nicola FORTE



PARTICOLARE A
CAVIDOTTO AT SINGOLA TERZA-PERCORSO IN MASSICIATA
scala 1:20



Rev.	Data	Elaborazione	Approvazione	Emissione	DESCRIZIONE
00	FEBBRAIO 2020	FDM	MO	NF	Emissione Progetto Definitivo
		sigla	sigla	sigla	
Nome File sorgente	GE ASS01_PD.5.1.dwg	Nome file stampa	GE ASS01_PD.5.1.pdf	Formato di stampa	610x840