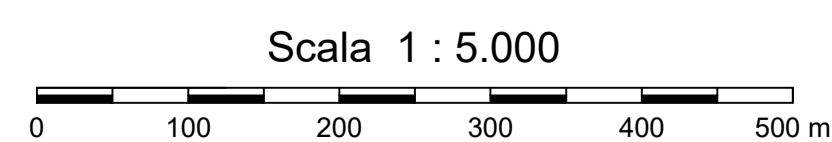


STATO DI FATTO: STRALCIO PLANIMETRICO B
Base carta: Ortofoto Google Map e C.T.R. Regione Sardegna



LEGENDA PLANIMETRIA

Simbologia	Descrizione delle opere
	STRADA ASFALTATA
	STRADA STERRATA
	TRACCIATO DELLA VIABILITA' IN PROGETTO
	PIAZZOLA AEROGENERATORE IN PROGETTO

Comuni di Ozieri e Chiaramonti
 Provincia di Sassari
 Regione Sardegna





PARCO EOLICO "ISCHINDITTA" PROGETTO DEFINITIVO

GRVDEP Energia S.r.l.
 Via Nazario Sauro 9 - 09123 Cagliari
 PEC: grvdepenergiasrl@legalmail.it
 C.F. e P.IVA 03857060929



4 - RILIEVI TOPOGRAFICI E DESCRIZIONE STATO DI FATTO

STATO DI FATTO: STRALCIO PLANIMETRICO B



Coordinatore e responsabile delle attività: Dott. ing. Giorgio DEMURTAS

DESCRIZIONE	EMISSIONE
DATA	MAG/2020
COD. LAVORO	409/SR20
TIPOL. LAVORO	D
SETTORE	G
N. ATTIVITA'	04
TIPOL. ELAB.	RT
ID ELABORATO	04
VERSIONE	0

REDATTO
 ing. Fabio AMBROGIO
 CONTROLLATO
 Dott. ing. Giorgio DEMURTAS
 APPROVATO
 ing. Roberto SESENNA

SCALA: 1:5.000