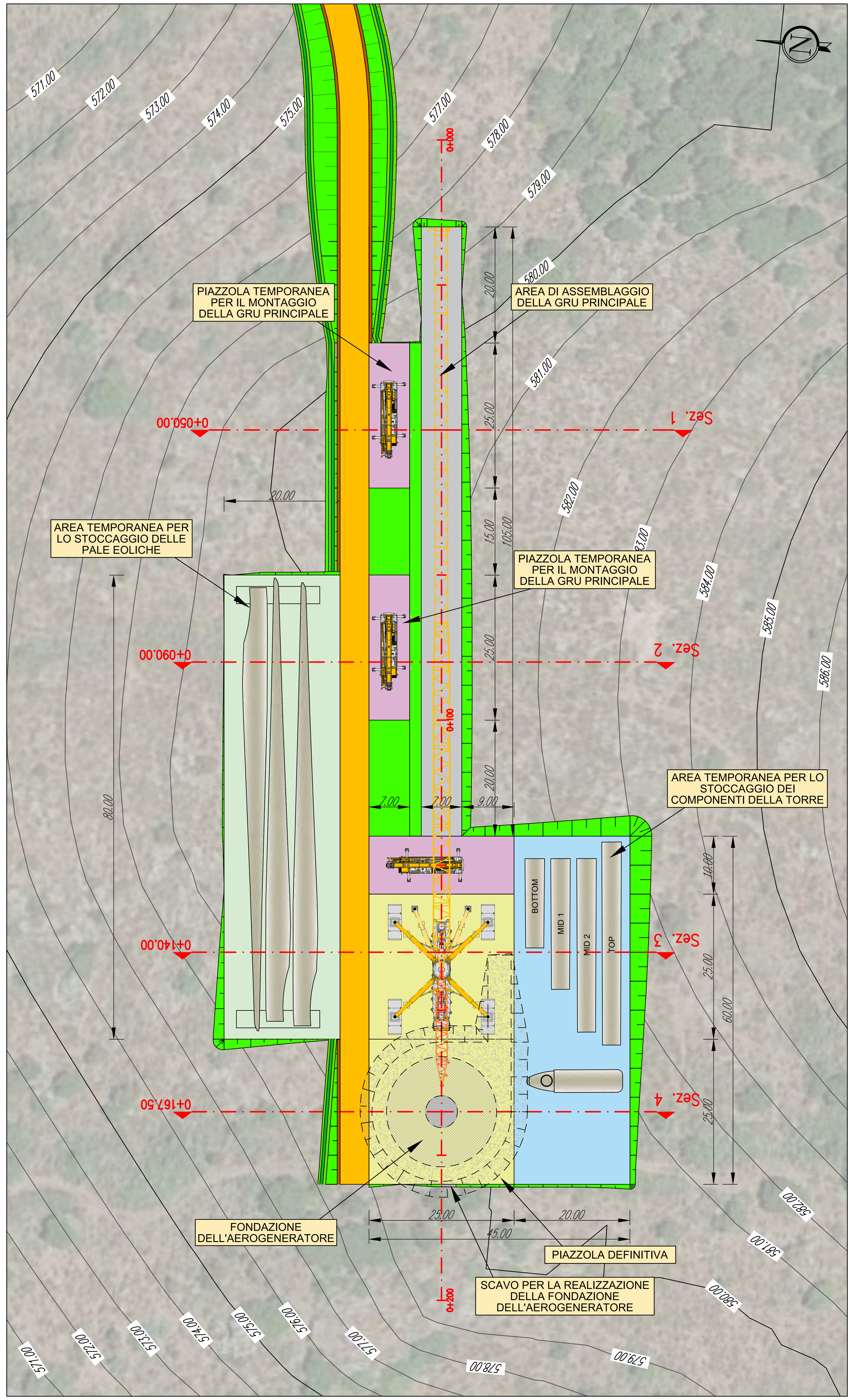

AEROGENERATORE OZ9

INTERVENTI PREVISTI NELLA FASE DI CANTIERE

Base carta: Ortofoto Google Map e C.T.R. Regione Sardegna

Scala 1 : 500

0 10 20 30 40 50 m

AEROGENERATORE OZ9
Fase di cantiere

Sezione 1

Progressiva: 0+050.00
Scala: 1:500
Quota di Riferimento: 565.00

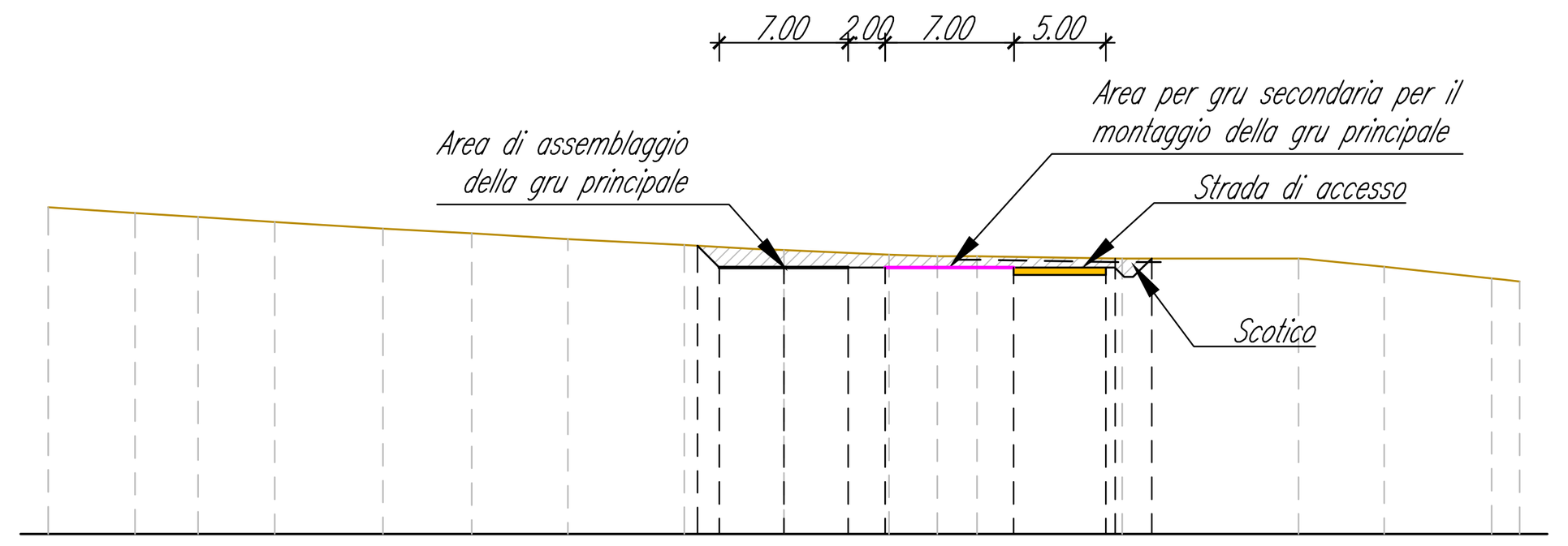

PROGRESSIVE TERRENO	-40.00, -35.27, -31.84, -27.67, -21.79, -16.96, -11.75, -5.40, 0.00, 5.73, 8.35, 10.51, 18.40, 27.99, 32.64, 38.49, 40.00
QUOTE TERRENO	582.79, 582.48, 582.25, 581.99, 581.64, 581.36, 581.06, 580.73, 580.46, 580.21, 580.12, 580.13, 580.00, 580.00, 579.55, 578.92, 578.75
PROGRESSIVE PROGETTO	-4.69, -3.50, 0.00, 3.50, 5.50, 12.50, 17.50, 18.01, 20.00
QUOTE PROGETTO	580.69, 579.50, 579.50, 579.50, 579.50, 579.50, 579.50, 580.01, 580.00

AEROGENERATORE OZ9
Fase di cantiere

Sezione 2

Progressiva: 0+090.00
Scala: 1:500
Quota di Riferimento: 565.00

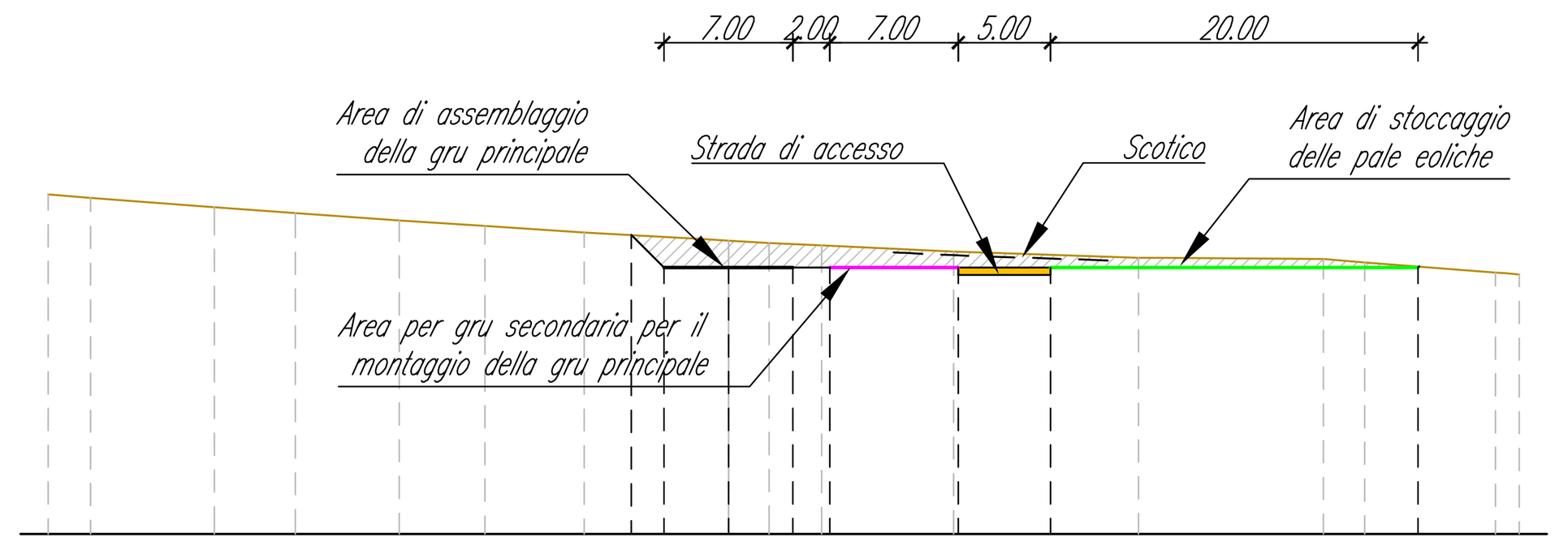

PROGRESSIVE TERRENO	-37.00, -34.69, -27.94, -23.56, -17.90, -13.24, -7.85, 0.00, 2.20, 5.07, 12.25, 22.29, 32.34, 34.58, 41.70, 43.00
QUOTE TERRENO	583.48, 583.30, 582.79, 582.48, 582.07, 581.77, 581.42, 580.98, 580.85, 580.72, 580.38, 580.04, 579.97, 579.79, 579.24, 579.13
PROGRESSIVE PROGETTO	-5.28, -3.50, 0.00, 3.50, 5.50, 12.50, 17.50, 37.50
QUOTE PROGETTO	581.28, 579.50, 579.50, 579.50, 579.50, 579.50, 579.50, 579.50

AEROGENERATORE OZ9
Fase di cantiere

Sezione 3

Progressiva: 0+140.00
Scala: 1:500
Quota di Riferimento: 565.00

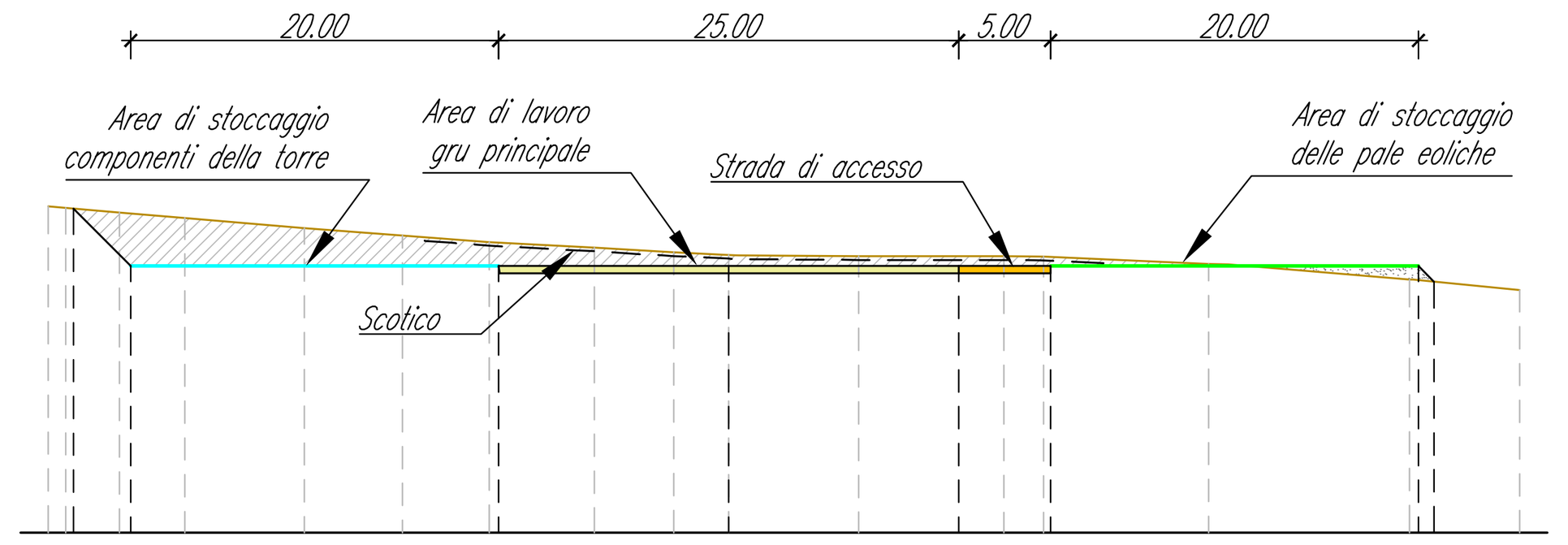

PROGRESSIVE TERRENO	-37.00, -36.05, -33.12, -29.56, -23.07, -17.74, -13.02, -7.29, -2.98, 0.00, 7.07, 14.97, 17.12, 26.10, 37.01, 43.00
QUOTE TERRENO	582.73, 582.65, 582.40, 582.10, 581.56, 581.16, 580.80, 580.49, 580.23, 580.09, 580.02, 580.02, 580.00, 579.60, 578.77, 578.19
PROGRESSIVE PROGETTO	-35.61, -32.50, -12.50, 0.00, 12.50, 17.50, 37.50, 38.36
QUOTE PROGETTO	582.61, 579.50, 579.50, 579.50, 579.50, 579.50, 579.50, 578.64

AEROGENERATORE OZ9
Fase di cantiere

Sezione 4

Progressiva: 0+167.50
Scala: 1:500
Quota di Riferimento: 565.00

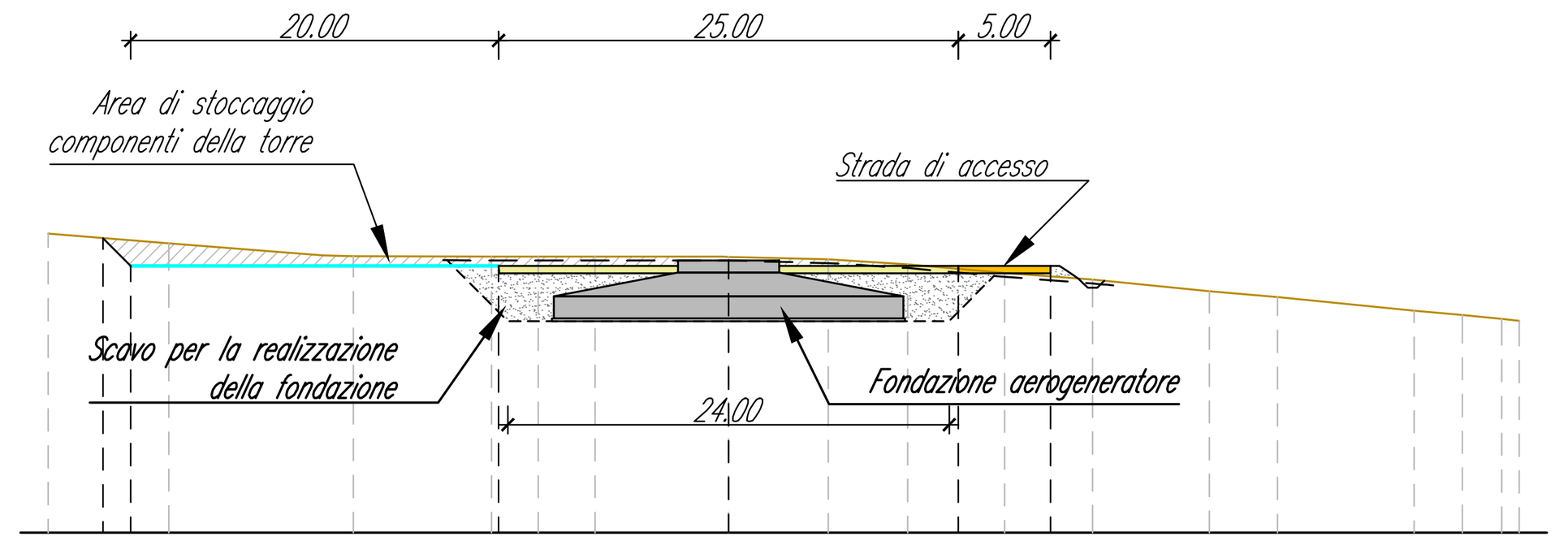

PROGRESSIVE TERRENO	-37.00, -30.44, -20.39, -12.89, -10.34, -7.25, 0.00, 5.42, 9.75, 15.01, 19.80, 26.14, 29.85, 37.28, 39.89, 42.04, 43.00
QUOTE TERRENO	581.25, 580.72, 580.02, 580.00, 580.00, 580.00, 579.99, 579.85, 579.58, 579.11, 578.75, 578.13, 577.80, 577.07, 576.82, 576.61, 576.52
PROGRESSIVE PROGETTO	-34.01, -32.50, -12.50, 0.00, 12.50, 17.50
QUOTE PROGETTO	581.01, 579.50, 579.50, 579.50, 579.50, 579.50

LEGENDA

Simbologia	Descrizione delle opere
	AREA LIBERA DA OSTACOLI ADIBITA ALL'ASSEMBLAGGIO DELLA GRU PRINCIPALE UTILIZZATA PER IL MONTAGGIO DELL'AEROGENERATORE
	PIAZZOLE TEMPORANEE PER LE GRU SECONDARIE PER IL MONTAGGIO DELLA GRU PRINCIPALE FINITURA IN TERRENO SELEZIONATO E COMPATTATO CON ADEGUATA CAPACITA' PORTANTE
	SUPERFICIE RIPROFILATA PER LO STOCCAGGIO TEMPORANEO DELLE PALE EOLICHE
	SUPERFICIE RIPROFILATA PER LO STOCCAGGIO TEMPORANEO DEI COMPONENTI DELLA TORRE
	PIAZZOLA DEFINITIVA DELL'AEROGENERATORE. FINITURA IN STABILIZZATO DI CAVA (SP. 10 cm) SU FONDAZIONE IN MATERIALE LAPIDEO ETEROGENEO (SP. 30 cm)
	STRADA DI ACCESSO IN PROGETTO. FINITURA IN STABILIZZATO DI CAVA (SP. 10 cm) SU FONDAZIONE IN MATERIALE LAPIDEO ETEROGENEO (SP. 30 cm)
	SCARPATA IN TERRENO NATURALE
	FOSSO IN TERRA
	SCAVO PER LA REALIZZAZIONE DELLA FONDAZIONE DELL'AEROGENERATORE RAMPA DI ACCESSO AL FONDO SCAVO

AEROGENERATORE OZ9
FASE DI CANTIERE

Scala : 500:200
Q.Rif. : 570.00

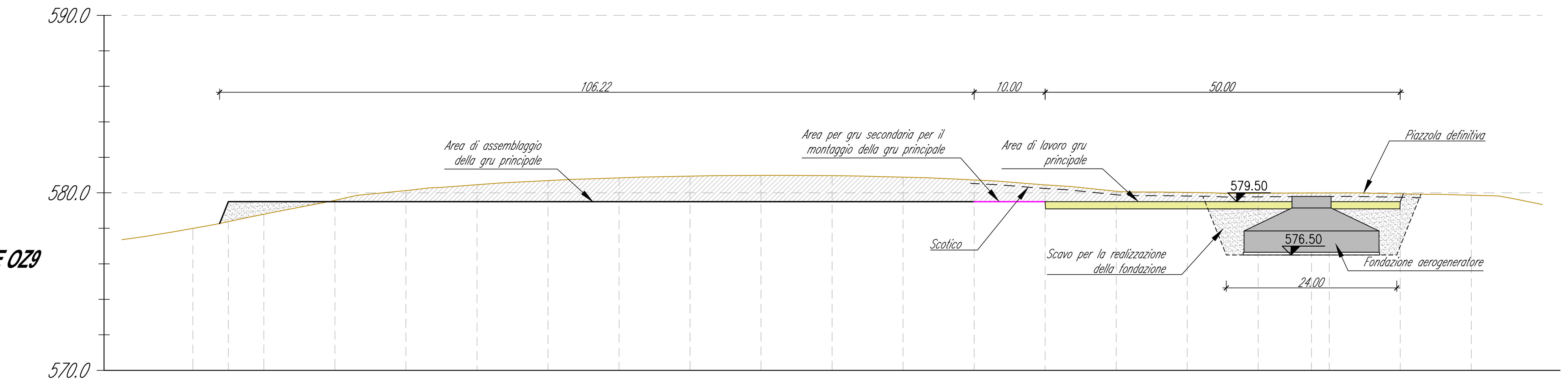

NUMERO SEZIONE						1				2					3			4			
DISTANZE PROGRESSIVE	0+010.00	0+015.00	0+020.00	0+030.00	0+040.00	0+050.00	0+060.00	0+070.00	0+080.00	0+090.00	0+100.00	0+110.00	0+120.00	0+130.00	0+140.00	0+150.00	0+160.00	0+167.50	0+170.00	0+180.00	0+190.00
DISTANZE PARZIALI	5.00	5.00	10.00	10.00	10.00	10.00	10.00	10.00	10.00	10.00	10.00	10.00	10.00	10.00	10.00	10.00	7.50	2.50	10.00	10.00	
QUOTE TERRENO	578.00	578.38	578.80	579.58	580.12	580.46	580.69	580.84	580.94	580.98	580.97	580.88	580.72	580.45	580.09	580.02	579.97	579.99	580.00	579.95	579.87
QUOTE PROGETTO		579.50	579.50	579.50	579.50	579.50	579.50	579.50	579.50	579.50	579.50	579.50	579.50	579.50	579.50	579.50	579.50	579.50	579.50	579.50	
ETTOMETRICHE	00										01										01

Comuni di Ozieri e Chiaramonti
Provincia di Sassari
Regione Sardegna

PARCO EOLICO *"ISCHINDITTA"*

PROGETTO DEFINITIVO

PROPONENTE

GRVDEP Energia S.r.l.
Via Nazario Sauro 9 - 09123 Cagliari
PEC: grvdepenergiasrl@legalmail.it
C.F. e P.IVA 03857060929

OGGETTO

6 - ELABORATI GRAFICI DI PROGETTO - AEROGENERATORI

AEROGENERATORE OZ9 - FASE DI CANTIERE:
PLANIMETRIA, PROFILO E SEZIONI DI PROGETTO

TIMBRI E FIRME

SRIA s.r.l.
STUDIO ROSSO INGEGNERI ASSOCIATI
VIA ROSOLINO PILO N. 11 - 10143 - TORINO
VIA IS MAGLIAS N. 178 - 09122 - CAGLIARI
TEL. +39 011 43 77 242
studiorosso@legalmail.it
info@sria.it
www.sria.it

dott. ing. Roberto SESENNA
Ordine degli Ingegneri Provincia di Torino
Posizione n.8530J
Cod. Fisc. SSN RRT 75B12 C665C

dott. ing. Luca DEMURTAS
Ordine degli Ingegneri Provincia di Cagliari
Posizione n.6062
Cod. Fisc. DMR GGF 75L27 E441L

dott. ing. Fabio AMBROGIO
Ordine degli Ingegneri di Torino
Posizione n.23B
Cod. Fisc. MBR FBA 78M03 B594K

CONSULENZA
CONTROLLO QUALITA'

Coordinatore e responsabile delle attività: Dott. ing. Giorgio DEMURTAS

DESCRIZIONE	EMISSIONE
DATA	MAG/2020
COD. LAVORO	409/SR20
TIPOL. LAVORO	D
SETTORE	G
N. ATTIVITA'	06
TIPOL. ELAB.	PL
TIPOL. DOC.	T
ID ELABORATO	17
VERSIONE	0

REDATTO: ing. Fabio AMBROGIO
CONTROLLATO: Dott. ing. Giorgio DEMURTAS
APPROVATO: ing. Roberto SESENNA

SCALA: 1:500

ELABORATO
6.17

Diritti riservati ex art. 2578 C.C. - Riproduzione e consegna a terzi solo su specifica autorizzazione.