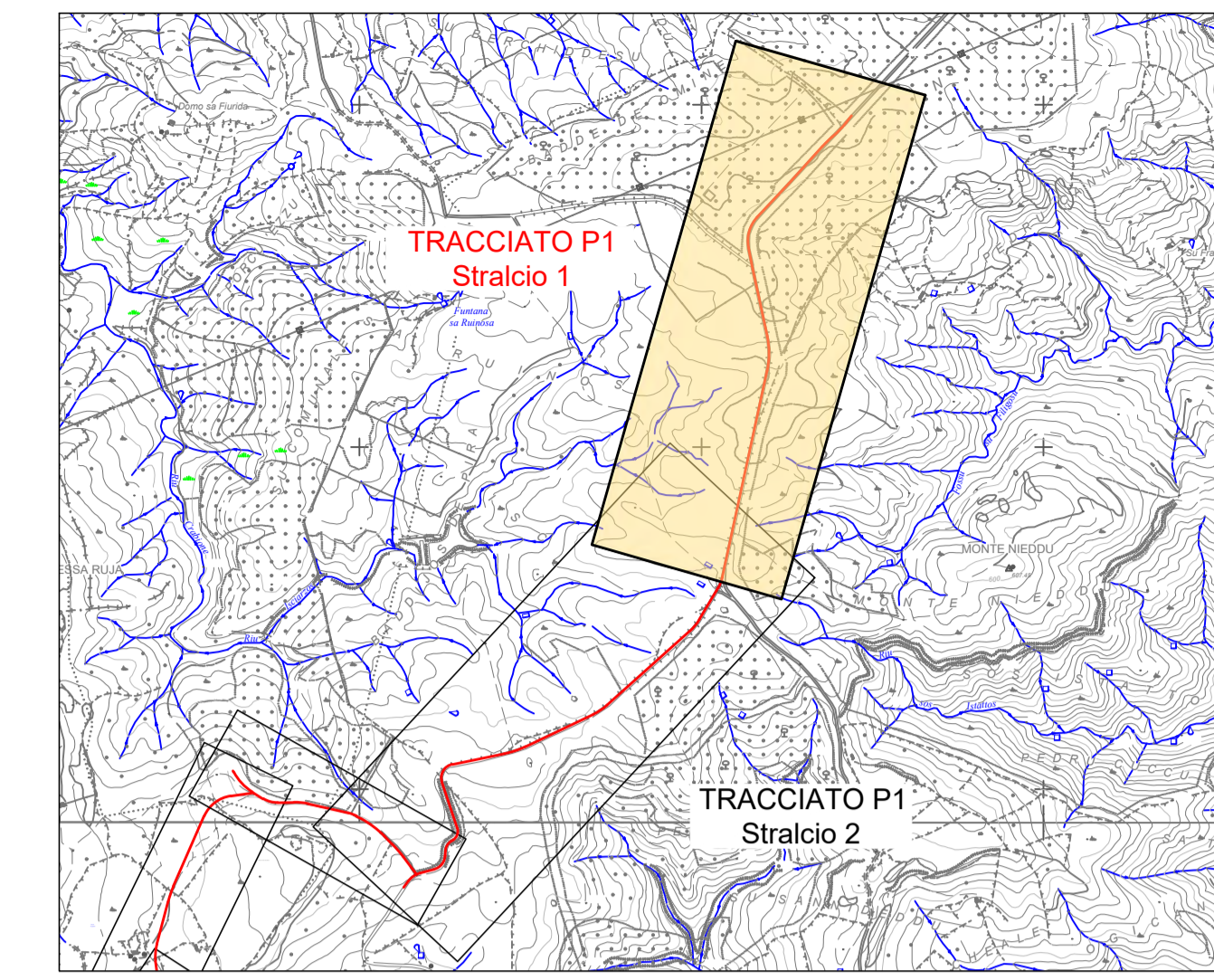


PLANIMETRIA DI PROGETTO - TRACCIATO P1 - Stralcio 1
Base carta: Ortofoto Google Map e C.T.R. Regione Sardegna

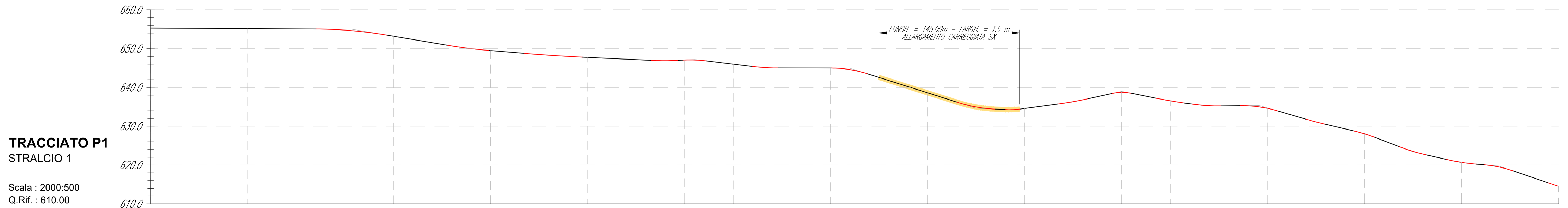
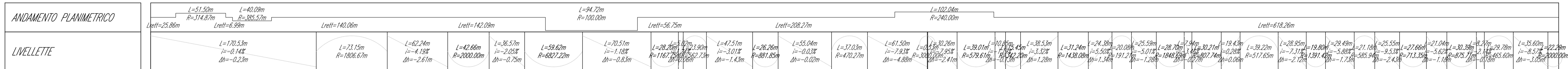
Scala 1 : 2.000



PLANIMETRIA DI INQUADRAMENTO
Scala 1:20.000

LEGENDA PLANIMETRIA

Simbologia	Descrizione delle opere
	ALLARGAMENTO TEMPORANEO DELLA CARREGGIATA DELLA STRADA ASFALTATA PER IL TRANSITO DEI MEZZI PER IL TRASPORTO DEI COMPONENTI DEGLI AEROGENERATORI. AL TERMINE DEL CANTIERE SARÀ RIPRISTINATA LA CONDIZIONE INIZIALE
	BANCHINA DELLA STRADA/ALLARGAMENTO IN PROGETTO - LARGHEZZA 50 cm
	SCARPATA IN TERRENO NATURALE
	STRADA ASFALTATA ESISTENTE
	TRACCIATO DELLA STRADA CON INDICAZIONE DELLE ETTOMETRICHE
	SEZIONI DI PROGETTO CON INDICAZIONE DELLA PROGRESSIVA
	TRACCIATO CAVIDOTTI



NUMERO SEZIONE	PI - n. 1						PI - n. 2						PI - n. 3						PI - n. 4						PI - n. 5						PI - n. 6					
DISTANZE PROGRESSIVE	0+000,00	0+050,00	0+100,00	0+150,00	0+200,00	0+250,00	0+300,00	0+350,00	0+400,00	0+450,00	0+500,00	0+550,00	0+600,00	0+650,00	0+700,00	0+750,00	0+800,00	0+850,00	0+900,00	0+950,00	1+000,00	1+050,00	1+100,00	1+150,00	1+200,00	1+250,00	1+300,00	1+350,00	1+400,00	1+450,00						
DISTANZE PARZIALI	50,00	50,00	50,00	50,00	50,00	50,00	50,00	50,00	50,00	50,00	50,00	50,00	50,00	50,00	50,00	50,00	50,00	50,00	50,00	50,00	50,00	50,00	50,00	50,00	50,00	50,00	50,00	50,00	50,00	50,00						
QUOTE PROGETTO	655,28	655,22	655,15	655,08	654,77	653,20	651,11	649,50	648,49	647,75	647,16	647,07	646,01	645,01	644,89	642,59	638,62	634,97	634,59	636,33	638,73	636,54	635,23	634,61	631,11	628,04	623,51	620,70	618,74	614,50						
QUOTE TERRENO	655,28	655,22	655,15	655,08	654,77	653,20	651,11	649,50	648,49	647,75	647,16	647,07	646,01	645,01	644,89	642,59	638,62	634,97	634,59	636,33	638,73	636,54	635,23	634,61	631,11	628,04	623,51	620,70	618,74	614,50						
ETTOMETRICHE	00	01	02	03	04	05	06	07	08	09	10	11	12	13	14																					

Comuni di Ozieri e Chiaramonti
Provincia di Sassari
Regione Sardegna

PARCO EOLICO "ISCHINDITTA"
PROGETTO DEFINITIVO

GRVDEP Energia S.r.l.
Via Nazario Sauro 9 - 09123 Cagliari
PEC: grvdepennergiasrl@legalmail.it
C.F. e P.IVA 03857060929

7 - ELABORATI GRAFICI DI PROGETTO - VIABILITA'
VIABILITA' DI PROGETTO: TRACCIATO P1 - STRALCIO 1:
PLANIMETRIA E PROFILO LONGITUDINALE

Coordinatore e responsabile delle attività: Dott. Ing. Giorgio DEMURTAS

DESCRIZIONE EMISSIONE
DATA: MAG/2010
COD. LAVORO: 409SR20
TIPOLOGIA LAVORO: D
SETTORE: G
N. ATTRAVERSO: 01
TIPOLOGIA ELAB.: PL
TIPOLOGIA DOC.: T
ID ELABORAZIONE: 03
VERSIONE: 0

REDDATO: Ing. Fabio AMBROGIO
CONTROLLATO: Ing. Luca DEMURTAS
APPROVATO: Ing. Roberto SESENNA

SCALA: 1:2.000