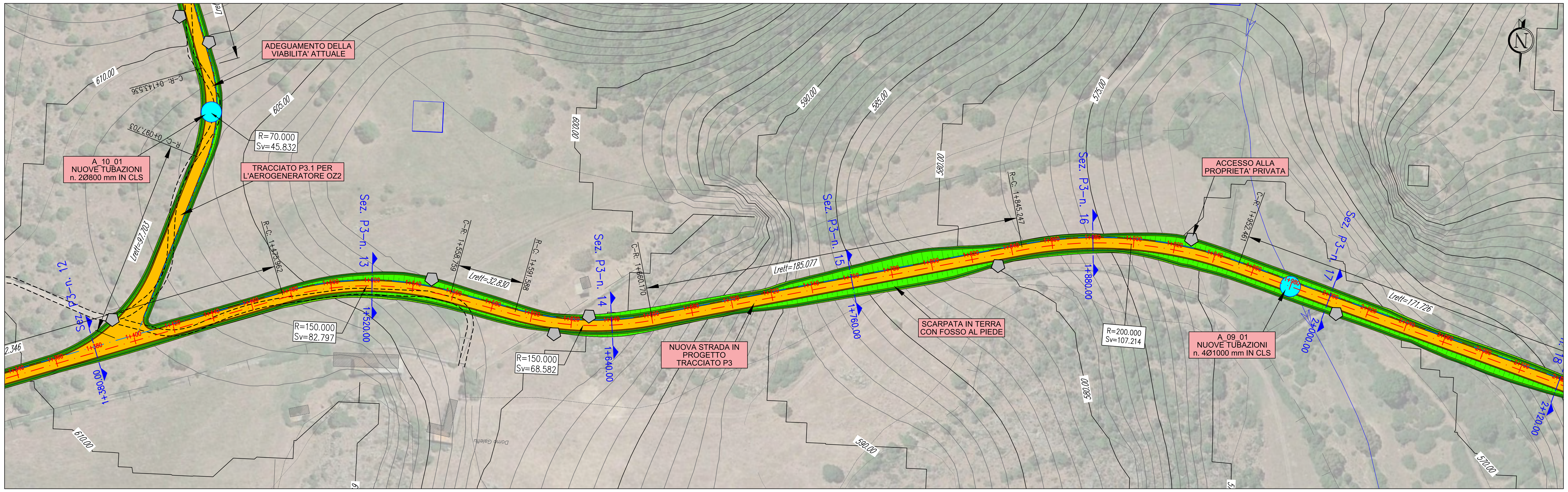

PLANIMETRIA DI PROGETTO TRACCIATO P3
STRALCIO 3
Base carta: Ortofoto Google Map e C.T.R. Regione Sardegna
Scala 1 : 1.000

0 20 40 60 80 100 m

ANDAMENTO PLANIMETRICO	Lrett=282.35m	L=82.80m R=150.00m	Lrett=32.83m	L=68.58m R=150.00m	Lrett=185.08m	L=107.21m R=200.00m	Lrett=171.73m

LIVELLETTE	L=46.42m R=1000.00m	L=213.59m i=-4.65% Δh=-9.93m	L=53.56m R=1000.00m	L=189.63m i=-10.05% Δh=-19.05m	L=99.98m R=1000.00m	L=39.89m i=-0.00% Δh=0.00m	L=69.98m R=1000.00m

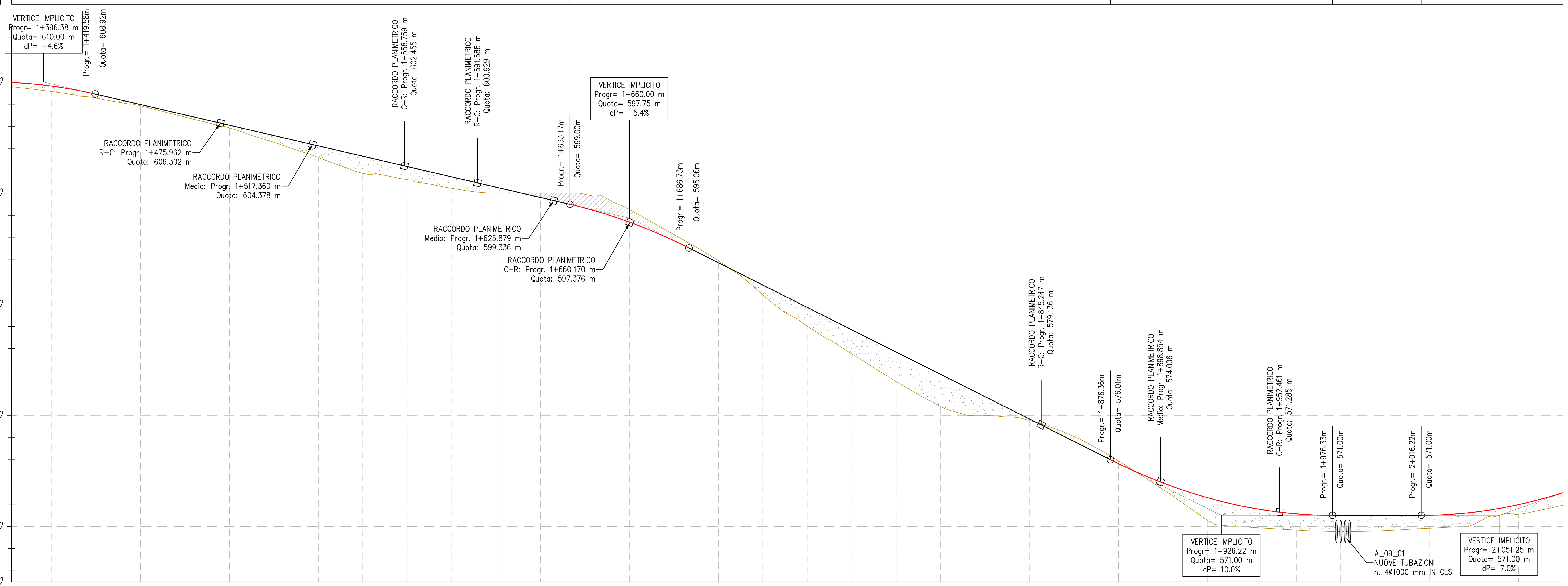

TRACCIATO P3
STRALCIO 3

Scala : 1000:200
Q.Rif. : 565.00

NUMERO SEZIONE	DISTANZE PROGRESSIVE	DISTANZE PARZIALI	QUOTE TERRENO	QUOTE PROGETTO	ETTOMETRICHE
	1+400.00		609.14	609.64	14
	1+420.00	20.00	608.55	608.90	
	1+440.00	20.00	607.86	607.97	
	1+460.00	20.00	606.85	607.04	
	1+480.00	20.00	605.87	606.11	
	1+500.00	20.00	604.58	605.18	15
P3 - n. 13	1+520.00	20.00	603.21	604.26	
	1+540.00	20.00	601.79	603.33	
	1+560.00	20.00	601.22	602.40	
	1+580.00	20.00	600.44	601.47	
	1+600.00	20.00	600.00	600.54	16
	1+620.00	20.00	600.00	599.61	
P3 - n. 14	1+640.00	20.00	599.90	598.66	
	1+660.00	20.00	598.53	597.39	
	1+680.00	20.00	596.27	595.72	
	1+700.00	20.00	593.93	593.73	17
	1+720.00	20.00	590.84	591.72	
	1+740.00	20.00	588.02	589.71	
P3 - n. 15	1+760.00	20.00	585.53	587.70	
	1+780.00	20.00	583.03	585.69	
	1+800.00	20.00	580.80	583.68	18
	1+820.00	20.00	580.00	581.67	
	1+840.00	20.00	579.53	579.66	
	1+860.00	20.00	578.09	577.65	
P3 - n. 16	1+880.00	20.00	575.90	575.65	
	1+900.00	20.00	573.32	573.92	19
	1+920.00	20.00	570.54	572.59	
	1+940.00	20.00	569.91	571.66	
	1+960.00	20.00	569.67	571.13	
	1+980.00	20.00	569.55	571.00	
P3 - n. 17	2+000.00	20.00	569.63	571.00	20
	2+020.00	20.00	569.84	571.01	
	2+040.00	20.00	570.19	571.28	
	2+060.00	20.00	571.10	571.96	
	2+080.00	20.00	571.90	573.04	20

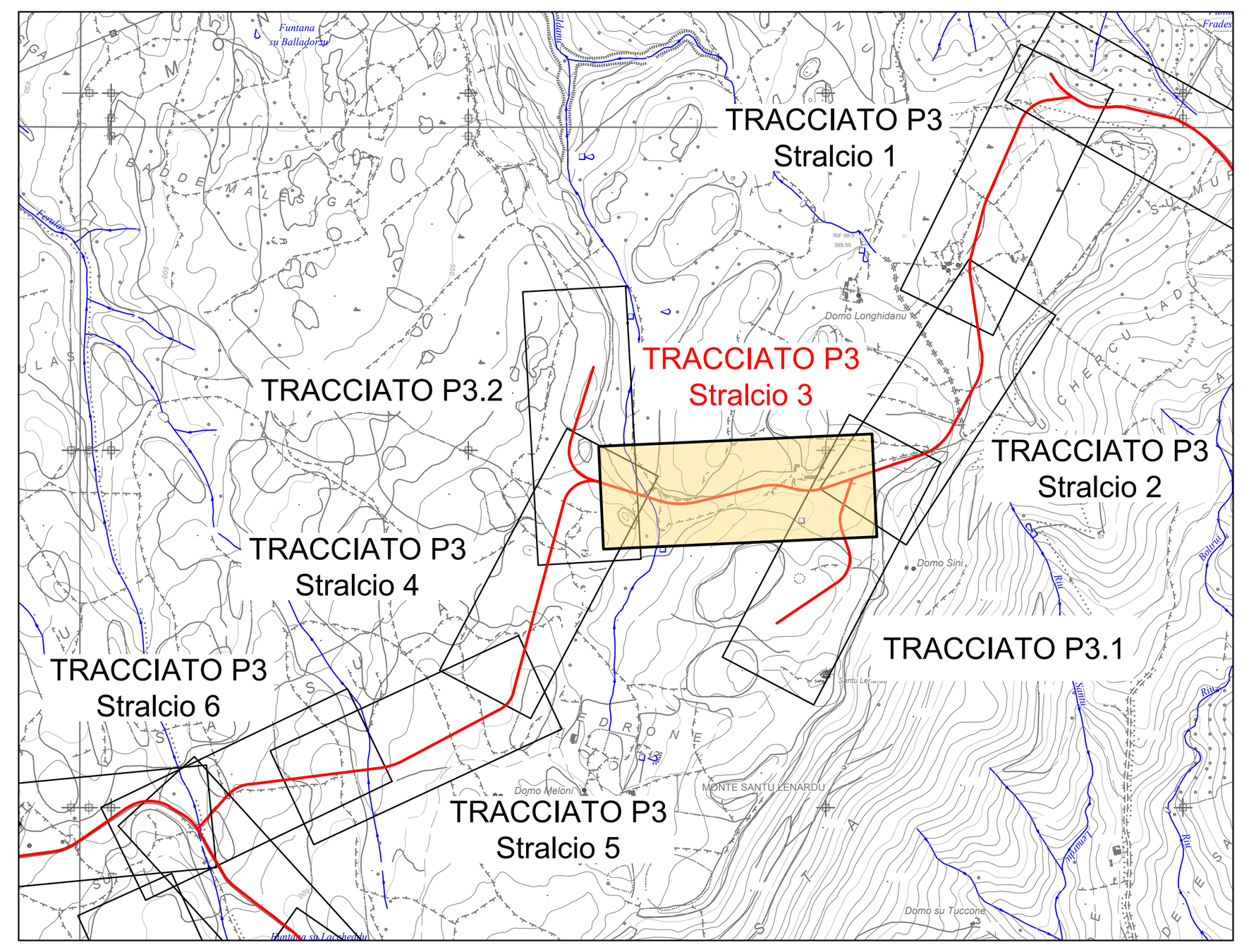

PLANIMETRIA DI INQUADRAMENTO
Scala 1:20.000

LEGENDA PLANIMETRIA

Simbologia	Descrizione delle opere
	PIAZZOLA DEFINITIVA DELL'AEROGENERATORE. FINITURA IN STABILIZZATO DI CAVA (SP. 10 cm) SU FONDAZIONE IN MATERIALE LAPIDEO ETEROGENEO (SP. 30 cm)
	STRADA DI ACCESSO IN PROGETTO, LARGHEZZA 5.0 METRI. FINITURA IN STABILIZZATO COMPATTATO (SP. 10 cm) SU FONDAZIONE IN MATERIALE LAPIDEO ETEROGENEO (SP. 30 cm)
	BANCHINA DELLA STRADA IN PROGETTO - LARGHEZZA 50 cm
	SCARPATA IN TERRENO NATURALE
	FOSSO IN TERRA
	AREA DI OCCUPAZIONE TEMPORANEA PER IL MONTAGGIO DEGLI AEROGENERATORI. A FINE LAVORI RIPRISTINO DELLE AREE ALLE CONDIZIONI ORIGINARIE E STESA DI TERRENO NATURALE
	TRACCIATO CAVIDOTTI
	NUOVI ATTRAVERSAMENTI IN PROGETTO REALIZZATI CON TUBAZIONI PREFABBRICATE IN CLS
	ATTRAVERSAMENTI ESISTENTI DELLA VIABILITA'
	ACCESSI ALLE PROPRIETA' PRIVATE, LA CONTINUITA' DEI FOSSI VIENE GARANTITA CON LA POSA DI UNA TUBAZIONE IN CLS Ø500 mm. LA PRECISA COLLOCAZIONE VERRA' DEFINITA IN SEGUITO AGLI ACCORDI CHE SARANNO INTRAPRESI CON I SINGOLI PROPRIETARI
	STRADA ASFALTATA ESISTENTE
	STRADA STERRATA ESISTENTE
	TRACCIATO DELLA NUOVA STRADA IN PROGETTO CON INDICAZIONE DELLE ETTOMETRICHE
	SEZIONI DELLA NUOVA STRADA IN PROGETTO CON INDICAZIONE DELLA PROGRESSIVA

Comuni di Ozieri e Chiaramonti
Provincia di Sassari
Regione Sardegna

PARCO EOLICO *"ISCHINDITTA"*

PROGETTO DEFINITIVO

PROPONENTE

GRVDEP Energia S.r.l.
Via Nazario Sauro 9 - 09123 Cagliari
PEC: grvdepenergiasrl@legalmail.it
C.F. e P.IVA 03857060929

OGGETTO

7 - ELABORATI GRAFICI DI PROGETTO - VIABILITA'

VIABILITÀ DI PROGETTO: TRACCIATO P3 - STRALCIO 3
PLANIMETRIA E PROFILO LONGITUDINALE

TIMBRI E FIRME

SRIA s.r.l. STUDIO ROSSO INGEGNERI ASSOCIATI
VIA ROSOLINO PILO N. 11 - 10143 - TORINO
VIA IS MAGLIAS N. 178 - 09122 - CAGLIARI
TEL. +39 011 43 77 242
studiorosso@legalmail.it
info@sria.it
www.sria.it

dott. ing. Roberto SESENNA, Ordine degli Ingegneri Provincia di Torino, Posizione n.8530J, Cod. Fisc. SSN RRT 75B12 C665C

dott. ing. Luca DEMURTAS, Ordine degli Ingegneri Provincia di Cagliari, Posizione n.6062, Cod. Fisc. DMR GGF 75L27 E441L

dott. ing. Fabio AMBROGIO, Ordine degli Ingegneri di Torino, Posizione n.23B, Cod. Fisc. MBR FBA 78M05 B594K

CONSULENZA
CONTROLLO QUALITA'

Coordinatore e responsabile delle attività: Dott. ing. Giorgio DEMURTAS

DESCRIZIONE	EMISSIONE
DATA	MAG/2020
COD. LAVORO	409/SR20
TIPOL. LAVORO	D
SETTORE	G
N. ATTIVITA'	07
TIPOL. ELAB.	PL
TIPOL. DOC.	T
ID ELABORATO	8
VERSIONE	0

REDATTO: ing. Fabio AMBROGIO
CONTROLLATO: Dott. ing. Giorgio DEMURTAS
APPROVATO: ing. Roberto SESENNA

SCALA: 1:1.000

ELABORATO
7.8

Diritti riservati ex art. 2578 C.C. - Riproduzione e consegna a terzi solo su specifica autorizzazione.