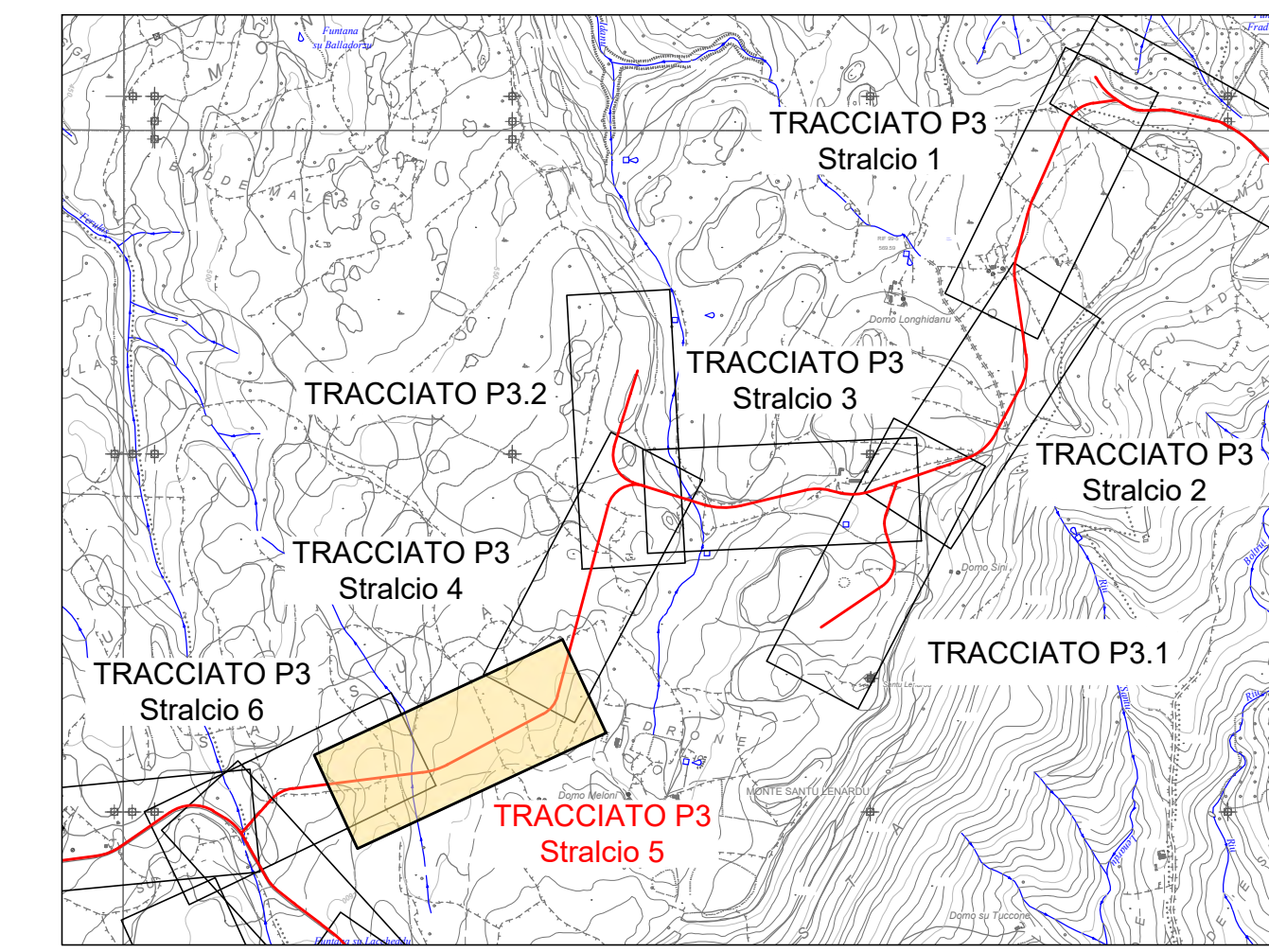


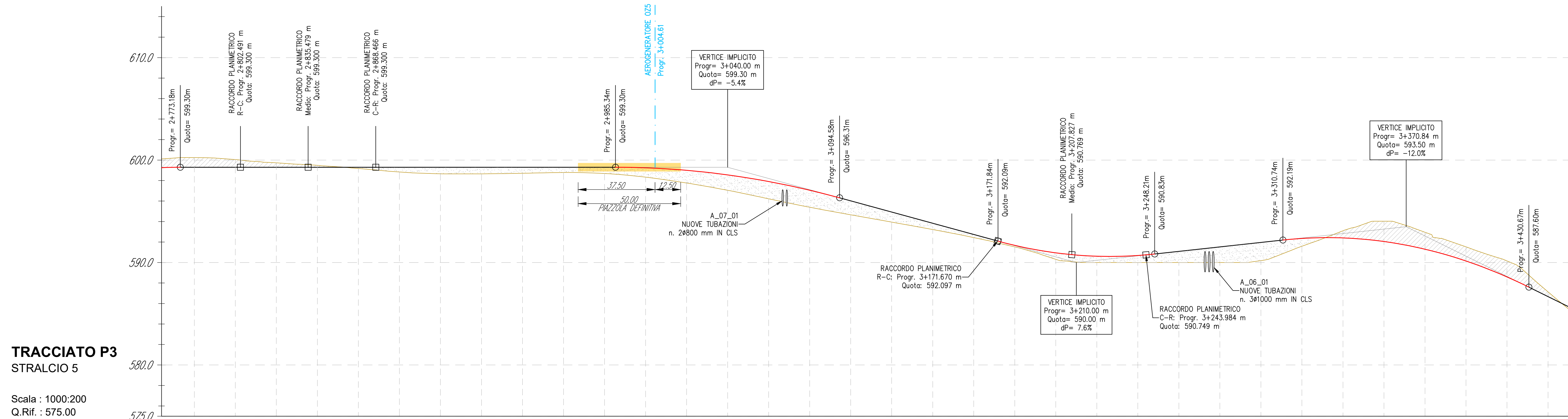
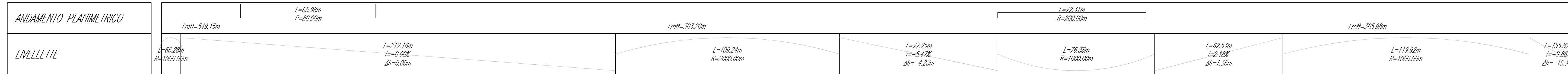
PLANIMETRIA DI PROGETTO TRACCIATO P3 STRALCIO 5
 Base carta: Ortofoto Google Map e C.T.R. Regione Sardegna
 Scala 1 : 1.000



PLANIMETRIA DI INQUADRAMENTO
 Scala 1:20.000

LEGENDA PLANIMETRIA

Simbologia	Descrizione delle opere
	PIAZZOLA DEFINITIVA DELL'AEROGENERATORE. FINITURA IN STABILIZZATO DI CAVA (SP. 10 cm) SU FONDAZIONE IN MATERIALE LAPIDEO ETEROGENEO (SP. 30 cm)
	STRADA DI ACCESSO IN PROGETTO. LARGHEZZA 5.0 METRI. FINITURA IN STABILIZZATO COMPATTATO (SP. 10 cm) SU FONDAZIONE IN MATERIALE LAPIDEO ETEROGENEO (SP. 30 cm)
	BANCHINA DELLA STRADA IN PROGETTO - LARGHEZZA 50 cm
	SCARPATA IN TERRENO NATURALE
	FOSSO IN TERRA
	AREA DI OCCUPAZIONE TEMPORANEA PER IL MONTAGGIO DEGLI AEROGENERATORI. A FINE LAVORI RIPRISTINO DELLE AREE ALLE CONDIZIONI ORIGINALI E STESA DI TERRENO NATURALE
	TRACCIATO CAVIDOTTI
	NUOVI ATTRAVERSAMENTI IN PROGETTO REALIZZATI CON TUBAZIONI PREFABBRICATE IN CLS
	ATTRAVERSAMENTI ESISTENTI DELLA VIABILITA'
	ACCESSI ALLE PROPRIETA' PRIVATE. LA CONTINUITA' DEI FOSSI VIENE GARANTITA CON LA POSA DI UNA TUBAZIONE IN CLS Ø500 mm. LA PRECISA COLLOCAZIONE VERRA' DEFINITA IN SEGUITO AGLI ACCORDI CHE SARANNO INTRAPRESI CON I SINGOLI PROPRIETARI
	STRADA ASFALTATA ESISTENTE
	STRADA STERRATA ESISTENTE
	TRACCIATO DELLA NUOVA STRADA IN PROGETTO CON INDICAZIONE DELLE ETTOMETRICHE
	SEZIONI DELLA NUOVA STRADA IN PROGETTO CON INDICAZIONE DELLA PROGRESSIVA



TRACCIATO P3 STRALCIO 5

Scala : 1000:200
 Q.Ref. : 575.00

NUMERO SEZIONE	P3 - n. 24										P3 - n. 25										P3 - n. 26										P3 - n. 27										P3 - n. 28									
DISTANZE PROGRESSIVE	21780.00	21800.00	21820.00	21840.00	21860.00	21880.00	21900.00	21920.00	21940.00	21960.00	21980.00	22000.00	22020.00	22040.00	22060.00	22080.00	22100.00	22120.00	22140.00	22160.00	22180.00	22200.00	22220.00	22240.00	22260.00	22280.00	22300.00	22320.00	22340.00	22360.00	22380.00	22400.00	22420.00	22440.00	22460.00	22480.00	22500.00	22520.00	22540.00	22560.00	22580.00	22600.00								
DISTANZE PARZIALI	20.00	20.00	20.00	20.00	20.00	20.00	20.00	20.00	20.00	20.00	20.00	20.00	20.00	20.00	20.00	20.00	20.00	20.00	20.00	20.00	20.00	20.00	20.00	20.00	20.00	20.00	20.00	20.00	20.00	20.00	20.00	20.00	20.00	20.00	20.00	20.00	20.00	20.00	20.00	20.00	20.00	20.00								
QUOTE TERRENO	599.20	599.20	599.21	599.49	599.81	599.84	599.84	599.80	599.66	599.41	599.25	598.74	598.01	597.76	597.05	596.27	594.69	592.27	590.07	587.85	585.61	582.27	578.42	574.07	569.21	563.84	557.95	551.53	544.57	537.05	528.47	519.76	510.94	502.01	502.01	502.01	502.01	502.01	502.01	502.01	502.01	502.01								
QUOTE PROGETTO	599.20	599.20	599.21	599.49	599.81	599.84	599.84	599.80	599.66	599.41	599.25	598.74	598.01	597.76	597.05	596.27	594.69	592.27	590.07	587.85	585.61	582.27	578.42	574.07	569.21	563.84	557.95	551.53	544.57	537.05	528.47	519.76	510.94	502.01	502.01	502.01	502.01	502.01	502.01	502.01	502.01	502.01								
ETTOMETRICHE	27	28	29	30	31	32	33	34	35	36	37	38	39	40	41	42	43	44	45	46	47	48	49	50	51	52	53	54	55	56	57	58	59	60	61	62	63	64	65	66	67	68								

Comuni di Ozieri e Chiamonti
 Provincia di Sassari
 Regione Sardegna

PARCO EOLICO "ISCHINDITTA" PROGETTO DEFINITIVO

GRVDEP Energia S.r.l.
 Via Nazario Sauro 9 - 09123 Cagliari
 PEC: grvdepenergia@legalmail.it
 C.F. e P.IVA 03857060929

7 - ELABORATI GRAFICI DI PROGETTO - VIABILITA'
 VIABILITA' DI PROGETTO: TRACCIATO P3 - STRALCIO 5
 PLANIMETRIA E PROFILO LONGITUDINALE

Coordinatore e responsabile delle attività: Dott. Ing. Giorgio DEMURTAS

ELABORATO 7.10

SCALA: 1:1.000