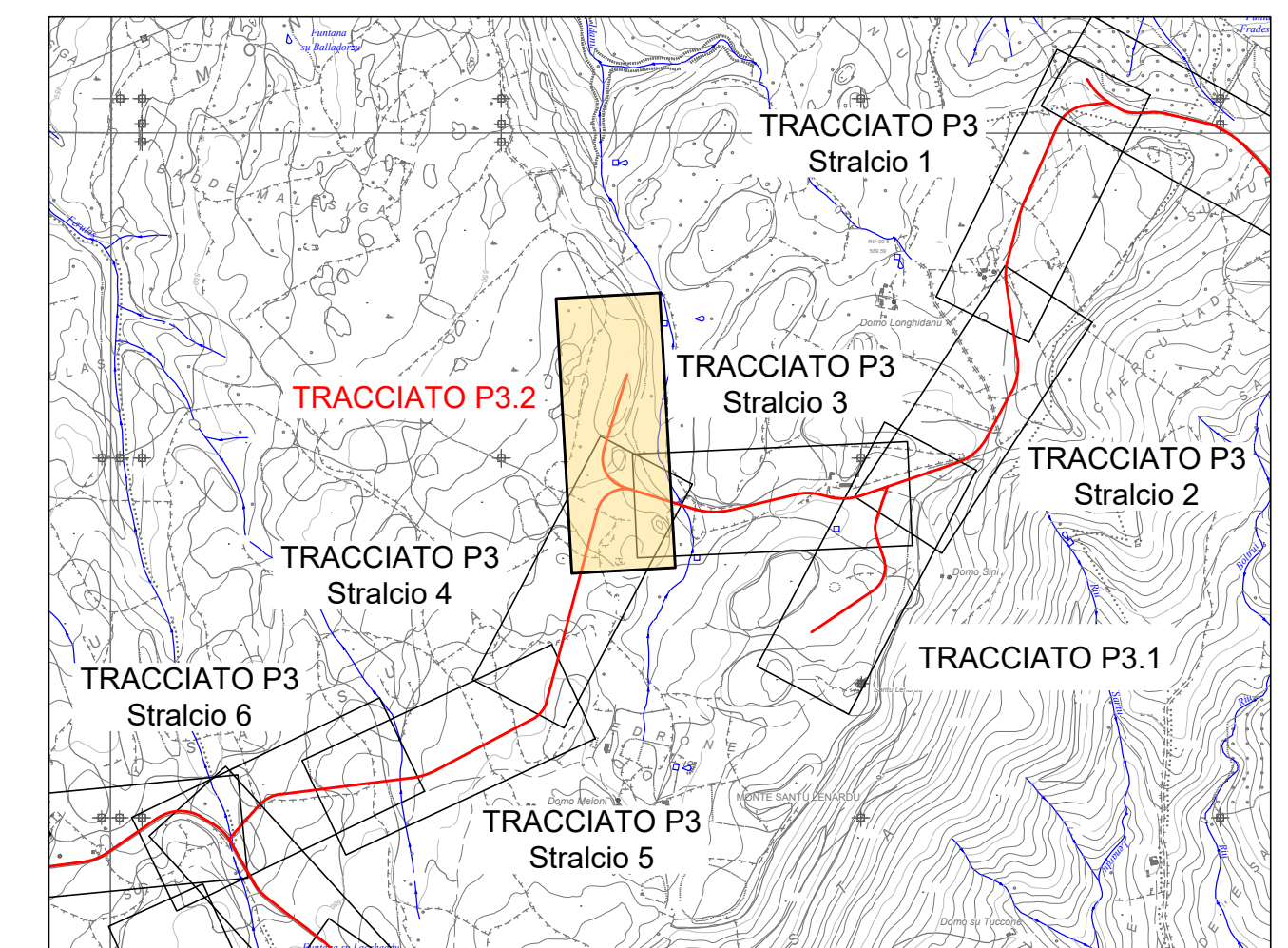
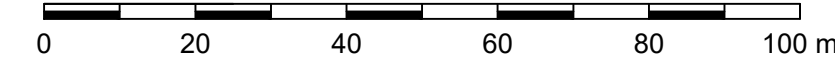


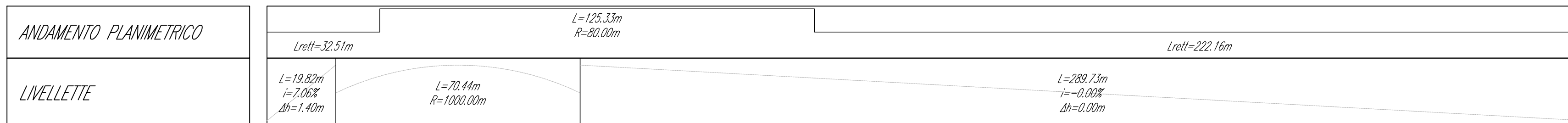
PLANIMETRIA DI PROGETTO TRACCIATO P3.2
Base carta: Ortofoto Google Map e C.T.R. Regione Sardegna
Scala 1 : 1.000



PLANIMETRIA DI INQUADRAMENTO
Scala 1:20.000

LEGENDA PLANIMETRIA

Simbologia	Descrizione delle opere
	PIAZZOLA DEFINITIVA DELL'AEROGENERATORE. FINITURA IN STABILIZZATO DI CAVA (SP. 10 cm) SU FONDAZIONE IN MATERIALE LAPIDEO ETEROGENEO (SP. 30 cm)
	STRADA DI ACCESSO IN PROGETTO, LARGHEZZA 5.0 METRI. FINITURA IN STABILIZZATO COMPATTATO (SP. 10 cm) SU FONDAZIONE IN MATERIALE LAPIDEO ETEROGENEO (SP. 30 cm)
	BANCHINA DELLA STRADA IN PROGETTO - LARGHEZZA 50 cm
	SCARPATA IN TERRENO NATURALE
	FOSSO IN TERRA
	AREA DI OCCUPAZIONE TEMPORANEA PER IL MONTAGGIO DEGLI AEROGENERATORI. A FINE LAVORI RIPRISTINO DELLE AREE ALLE CONDIZIONI ORIGINARIE E STESA DI TERRENO NATURALE
	TRACCIATO CAVIDOTTI
	NUOVI ATTRAVERSAMENTI IN PROGETTO REALIZZATI CON TUBAZIONI PREFABBRICATE IN CLS
	ATTRAVERSAMENTI ESISTENTI DELLA VIABILITA'
	ACCESSI ALLE PROPRIETA' PRIVATE. LA CONTINUITA' DEI FOSSI VIENE GARANTITA CON LA POSA DI UNA TUBAZIONE IN CLS Ø500 mm. LA PRECISA COLLOCAZIONE VERRA' DEFINITA IN SEGUITO AGLI ACCORDI CHE SARANNO INTRAPRESI CON I SINGOLI PROPRIETARI
	STRADA ASFALTATA ESISTENTE
	STRADA STERRATA ESISTENTE
	TRACCIATO DELLA NUOVA STRADA IN PROGETTO CON INDICAZIONE DELLE ETTOMETRICHE
	SEZIONI DELLA NUOVA STRADA IN PROGETTO CON INDICAZIONE DELLA PROGRESSIVA



TRACCIATO P3.2

Scala : 1000:200
Q.Rif. : 560.00

NUMERO SEZIONE	P3.2 - n. 1			P3.2 - n. 2			P3.2 - n. 3		
	01	02	03	04	05	06	07	08	09
DISTANZE PROGRESSIVE	0+000.00	0+020.00	0+040.00	0+060.00	0+080.00	0+100.00	0+120.00	0+140.00	0+160.00
DISTANZE PARZIALI	20.00	20.00	20.00	20.00	20.00	20.00	20.00	20.00	20.00
QUOTE TERRENO	576.12	576.33	580.00	580.00	580.00	579.79	579.21	578.64	578.76
QUOTE PROGETTO	576.12	577.53	578.74	578.54	578.95	580.00	580.00	580.00	580.00
ETTOMETRICHE	00	01							

Comuni di Ozieri e Chiaramonti
Provincia di Sassari
Regione Sardegna

PARCO EOLICO "ISCHINDITTA"
PROGETTO DEFINITIVO

PROFONTE

GRVDEP Energia S.r.l.
Via Nazario Sauro 9 - 09123 Cagliari
PEC: grvdepennergiasari@legalmail.it
C.F. e P.IVA 03857060929

OGGETTO

7 - ELABORATI GRAFICI DI PROGETTO - VIABILITA'
VIABILITA' DI PROGETTO: TRACCIATO P3.2
PLANIMETRIA E PROFILO LONGITUDINALE

STUDIO ROSSO
INGEGNERI ASSOCIATI

ORDINE INGEGNERI
PROVINCIA DI CAGLIARI

Coordinatore e responsabile delle attività: Dott. ing. Giorgio DEMURTAS

DESCRIZIONE	EMMISSIONE	REDDATO
DATA	MAG/2020	ing. Fabio AMBROGIO
COD. LAVORO	409SR20	
TIPOL. LAVORO	D	
SETTORE	G	
N. ATTIVITA'	07	
TIPOL. ELAB.	PL	
TIPOL. DOC.	T	
ID. ELABORATO	13	
VERSIONE	0	

APPROVATO
ing. Roberto SESENNA

ELABORATO
7.13

SCALA: 1:1.000