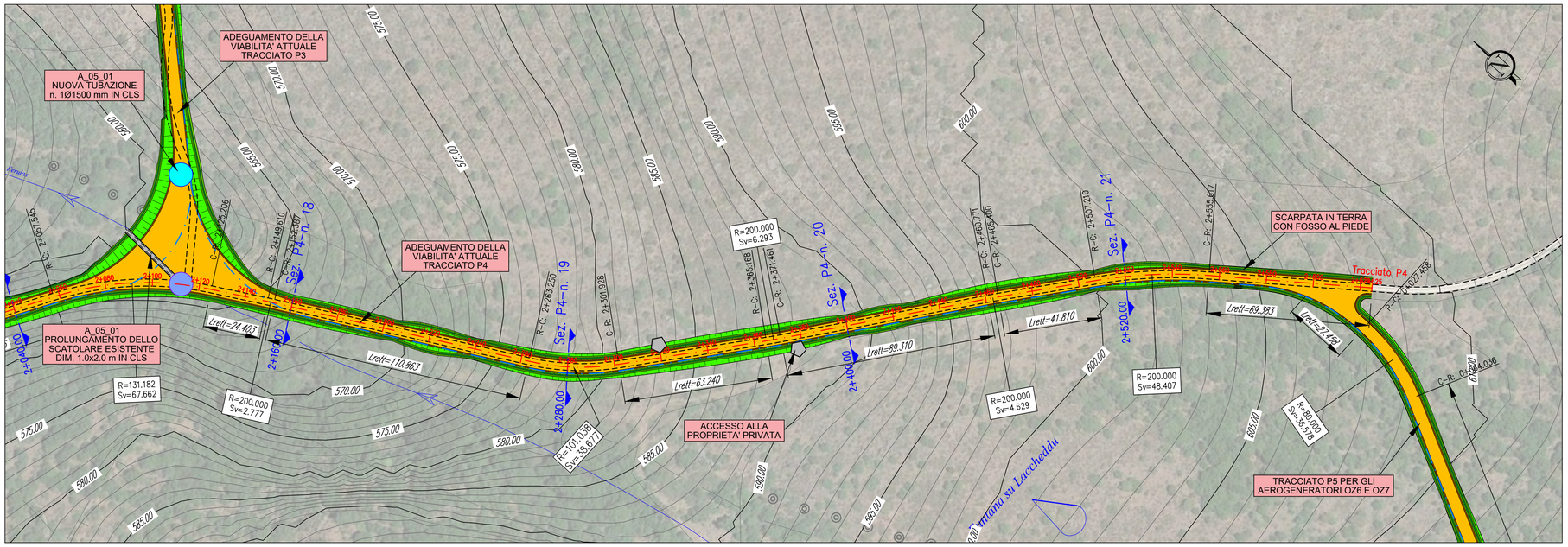

PLANIMETRIA DI PROGETTO TRACCIATO P4
STRALCIO 4
Base carta: Ortofoto Google Map e C.T.R. Regione Sardegna
Scala 1 : 1.000

0 20 40 60 80 100 m

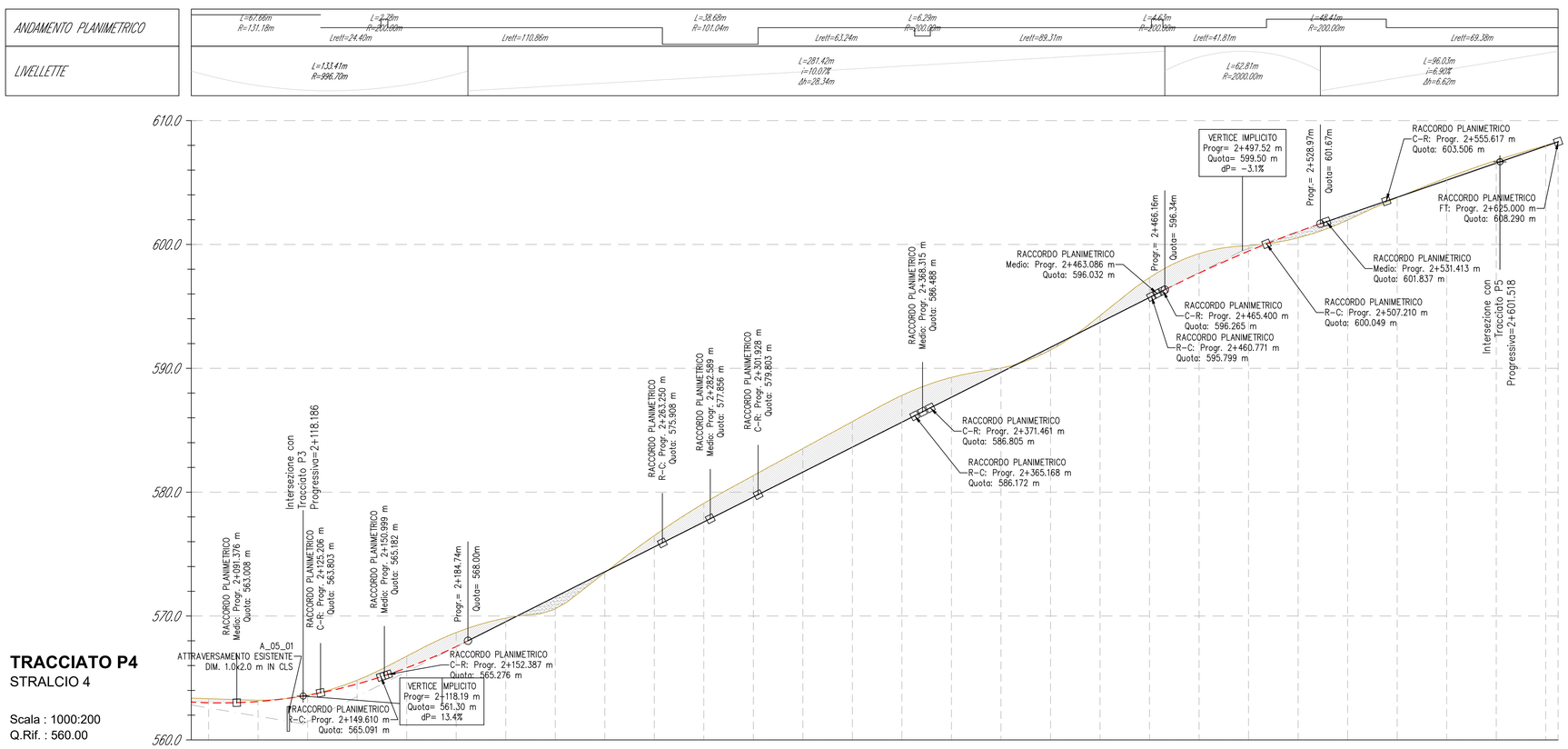

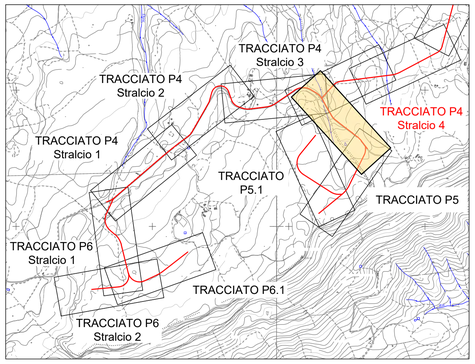

PLANIMETRIA DI INQUADRAMENTO
Scala 1:20.000

LEGENDA PLANIMETRIA

Simbologia	Descrizione delle opere
	PIAZZOLA DEFINITIVA DELL'AEROGENERATORE. FINITURA IN STABILIZZATO DI CAVA (SP. 10 cm) SU FONDAZIONE IN MATERIALE LAPIDEO ETEROGENEO (SP. 30 cm)
	STRADA DI ACCESSO IN PROGETTO, LARGHEZZA 5.0 METRI. FINITURA IN STABILIZZATO COMPATTATO (SP. 10 cm) SU FONDAZIONE IN MATERIALE LAPIDEO ETEROGENEO (SP. 30 cm)
	BANCHINA DELLA STRADA IN PROGETTO - LARGHEZZA 50 cm
	SCARPATA IN TERRENO NATURALE
	FOSSO IN TERRA
	AREA DI OCCUPAZIONE TEMPORANEA PER IL MONTAGGIO DEGLI AEROGENERATORI. A FINE LAVORI RIPRISTINO DELLE AREE ALLE CONDIZIONI ORIGINARIE E STESA DI TERRENO NATURALE
	TRACCIATO CAVIDOTTI
	NUOVI ATTRAVERSAMENTI IN PROGETTO REALIZZATI CON TUBAZIONI PREFABBRICATE IN CLS
	ATTRAVERSAMENTI ESISTENTI DELLA VIABILITA'
	ACCESSI ALLE PROPRIETA' PRIVATE, LA CONTINUITA' DEI FOSSI VIENE GARANTITA CON LA POSA DI UNA TUBAZIONE IN CLS Ø500 mm. LA PRECISA COLLOCAZIONE VERRA' DEFINITA IN SEGUITO AGLI ACCORDI CHE SARANNO INTRAPRESI CON I SINGOLI PROPRIETARI
	STRADA ASFALTATA ESISTENTE
	STRADA STERRATA ESISTENTE
	TRACCIATO DELLA NUOVA STRADA IN PROGETTO CON INDICAZIONE DELLE ETTOMETRICHE
	SEZIONI DELLA NUOVA STRADA IN PROGETTO CON INDICAZIONE DELLA PROGRESSIVA

Comuni di Ozieri e Chiaramonti
Provincia di Sassari
Regione Sardegna

PARCO EOLICO *"ISCHINDITTA"*

PROGETTO DEFINITIVO

PROPONENTE

GRVDEP Energia S.r.l.
Via Nazario Sauro 9 - 09123 Cagliari
PEC: grvdepenergiasrl@legalmail.it
C.F. e P.IVA 03857060929

OGGETTO

7 - ELABORATI GRAFICI DI PROGETTO - VIABILITA'

VIABILITÀ DI PROGETTO: TRACCIATO P4 - STRALCIO 4
PLANIMETRIA E PROFILO LONGITUDINALE

TIMBRI E FIRME

SRIA s.r.l.
STUDIO ROSSO INGEGNERI ASSOCIATI
VIA ROSOLINO PILO N. 11 - 10143 - TORINO
VIA B.MAGLIAS N. 178 - 09122 - CAGLIARI
TEL. +39 011 43 77 242
studiorosso@legalmail.it
info@sria.it
www.sria.it

Dott. ing. Roberto SESENNA
Ordine degli Ingegneri Provincia di Torino
Dott. ing. Giorgio DEMURTAS
Ordine degli Ingegneri n.8530
Cod. Fisc. DMR GRG 77L27 F441L
PROGETTO SESENNA 7581
ORDINE DEGLI INGEGNERI PROVINCIA DI CAGLIARI
N.6062 Dott. Ing. LUCA DEMURTAS
Dott. ing. Fabio AMBROGIO
Ordine degli Ingegneri di Torino
Posizione n. 7581
Cod. Fisc. MBR FBA 73B61 L219 Z
ORDINE DEGLI INGEGNERI DELLA PROVINCIA DI TORINO
Ing. FABIO AMBROGIO
n° B 23
CONTROLLO VIABILITA'

Coordinatore e responsabile delle attività: Dott. ing. Giorgio DEMURTAS

DESCRIZIONE	EMISSIONE
DATA	MAG/2020
COD. LAVORO	409/SR20
TIPOL. LAVORO	D
SETTORE	G
N. ATTIVITA'	07
TIPOL. ELAB.	PL
TIPOL. DOC.	T
ID ELABORATO	17
VERSIONE	0

REDATTO
ing. Fabio AMBROGIO

CONTROLLATO
Dott. ing. Giorgio DEMURTAS

APPROVATO
ing. Roberto SESENNA

SCALA: 1:1.000

ELABORATO
7.17

Diritti riservati ex art. 2576 C.C. - Riproduzione e consegna a terzi solo su specifica autorizzazione.