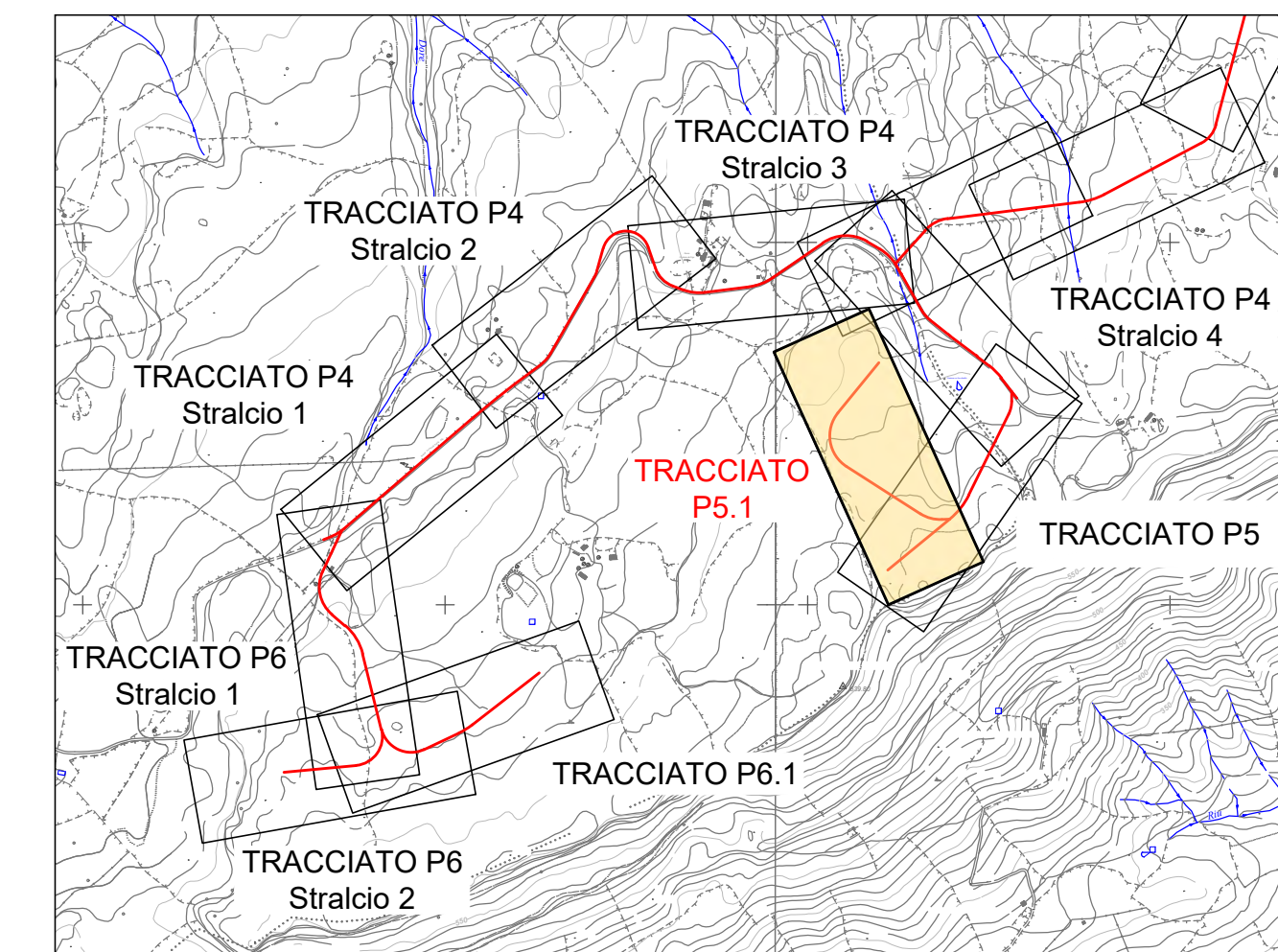


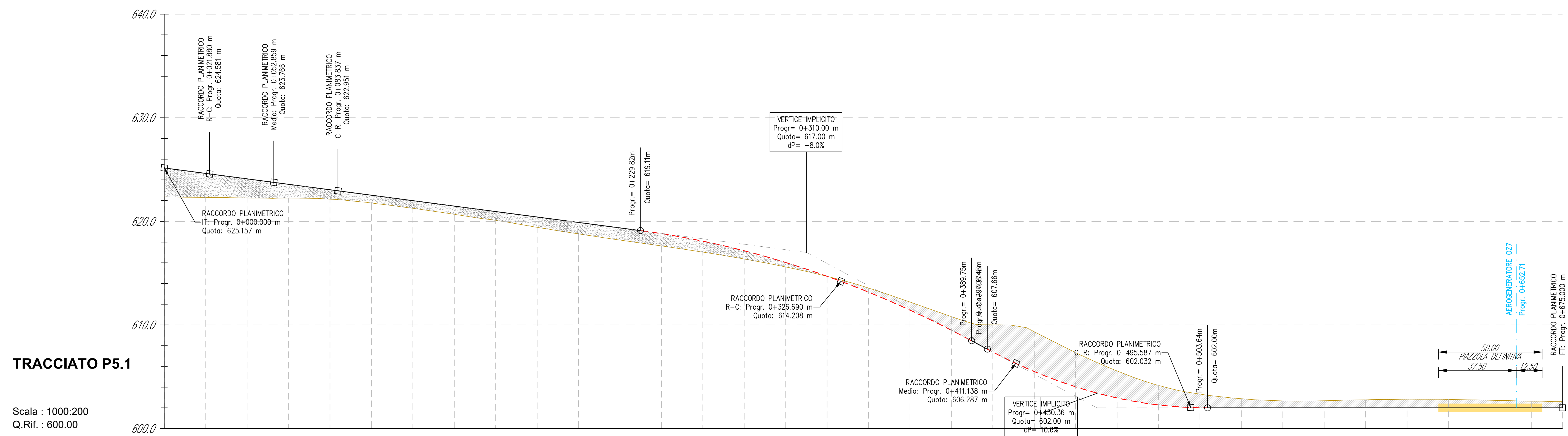
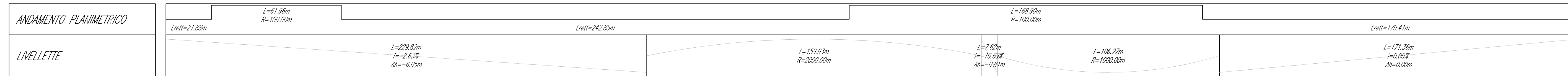
PLANIMETRIA DI PROGETTO TRACCIATO P5.1  
Base carta: Ortofoto Google Map e C.T.R. Regione Sardegna  
Scala 1 : 1.000



PLANIMETRIA DI INQUADRAMENTO  
Scala 1:20.000

LEGENDA PLANIMETRIA

Simbologia	Descrizione delle opere
	PIAZZOLA DEFINITIVA DELL'AEROGENERATORE. FINITURA IN STABILIZZATO DI CAVA (SP. 10 cm) SU FONDAZIONE IN MATERIALE LAPIDEO ETEROGENEO (SP. 30 cm)
	STRADA DI ACCESSO IN PROGETTO. LARGHEZZA 5.0 METRI. FINITURA IN STABILIZZATO COMPATTATO (SP. 10 cm) SU FONDAZIONE IN MATERIALE LAPIDEO ETEROGENEO (SP. 30 cm)
	BANCHINA DELLA STRADA IN PROGETTO - LARGHEZZA 50 cm
	SCARPATA IN TERRENO NATURALE
	FOSSO IN TERRA
	AREA DI OCCUPAZIONE TEMPORANEA PER IL MONTAGGIO DEGLI AEROGENERATORI A FINE LAVORI RIPRISTINO DELLE AREE ALLE CONDIZIONI ORIGINALI E STESA DI TERRENO NATURALE
	TRACCIATO CAVIDOTTI
	NUOVI ATTRAVERSAMENTI IN PROGETTO REALIZZATI CON TUBAZIONI PREFABBRICATE IN CLS
	ATTRAVERSAMENTI ESISTENTI DELLA VIABILITA'
	ACCESSI ALLE PROPRIETA' PRIVATE. LA CONTINUITA' DEI FOSSI VIENE GARANTITA CON LA POSA DI UNA TUBAZIONE IN CLS Ø500 mm. LA PRECISA COLLOCAZIONE VERRA' DEFINITA IN SEGUITO AGLI ACCORDI CHE SARANNO INTRAPRESI CON I SINGOLI PROPRIETARI
	STRADA ASFALTATA ESISTENTE
	STRADA STERRATA ESISTENTE
	TRACCIATO DELLA NUOVA STRADA IN PROGETTO CON INDICAZIONE DELLE ETTOMETRICHE
	SEZIONI DELLA NUOVA STRADA IN PROGETTO CON INDICAZIONE DELLA PROGRESSIVA



TRACCIATO P5.1

Scala : 1000:200  
Q.Rif. : 600.00

NUMERO SEZIONE	P5.1-n. 1		P5.1-n. 2		P5.1-n. 3		P5.1-n. 4		P5.1-n. 5		P5.1-n. 6	
DISTANZE PROGRESSIVE	0+000.00	0+020.00	0+040.00	0+060.00	0+080.00	0+100.00	0+120.00	0+140.00	0+160.00	0+180.00	0+200.00	0+220.00
DISTANZE PARZIALI	20.00	20.00	20.00	20.00	20.00	20.00	20.00	20.00	20.00	20.00	20.00	15.00
QUOTE TERRENO	622.56	622.21	622.28	622.25	622.14	621.77	622.00	621.28	620.08	619.42	618.79	618.20
QUOTE PROGETTO	622.56	624.63	624.10	623.58	623.05	622.53	622.00	619.47	620.05	620.64	619.89	619.28
ETTOMETRICHE	01	02	03	04	05	06	07	08	09	10	11	12

Comuni di Ozieri e Chiamonti  
Provincia di Sassari  
Regione Sardegna

PARCO EOLICO "ISCHINDITTA"  
PROGETTO DEFINITIVO

GRVDEP Energia S.r.l.  
Via Nazario Sauro 9 - 09123 Cagliari  
PEC: grvdepenergia@legaimail.it  
C.F. e P.IVA 03857060929

7 - ELABORATI GRAFICI DI PROGETTO - VIABILITA'  
VIABILITA' DI PROGETTO: TRACCIATO P5.1  
PLANIMETRIA E PROFILO LONGITUDINALE

STUDIO ROSSO  
INGEGNERI ASSOCIATI  
Via S. Margherita N. 178 - 09123 - CAGLIARI  
TEL. +39 070 431726 - FAX +39 070 431726  
www.studiorosso.it

PROVINCIA DI CAGLIARI  
INGEGNERI  
Dott. ing. LUCA DEMURTAS  
Dott. ing. FABIO AMBROGIO

COORDINATORE E RESPONSABILE DELLE ATTIVITA': Dott. ing. Giorgio DEMURTAS

DESCRIZIONE EMISSIONE  
DATA: MAR2020  
COPIE LAVORO: 000000  
TIPO LAVORO: D  
SETTORE: G  
N. ATTIVITA': 07  
TIPO ELAB.: PL  
TIPO DOC.: T  
ID ELABORATO: 09  
VERSIONE: 0

ELABORATO  
7.19

SCALA: 1:1.000