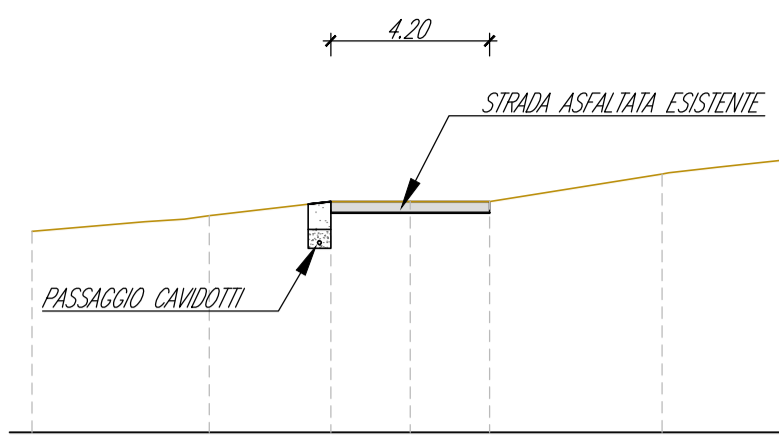


TRACCIATO IN PROGETTO P1

Sezione P1 - n. 1

Progressiva: 0+300.00
Scala: 1:200
Quota di Riferimento: 645.00

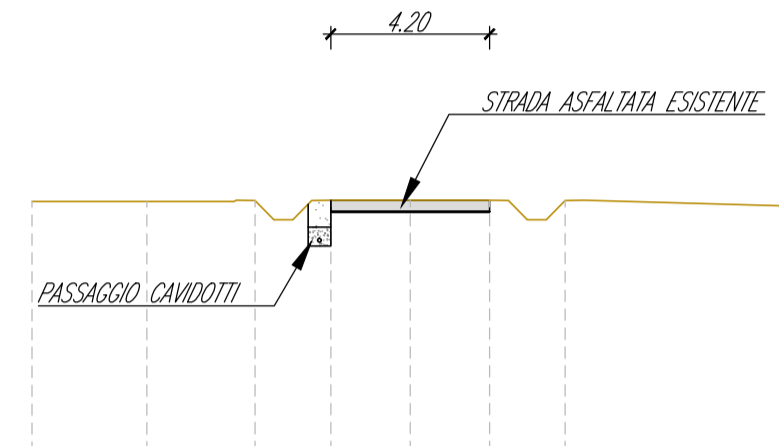


PROGRESSIVE TERRENO	-10.00	-5.31	-2.10	0.00	2.10	6.67	9.84	10.00
QUOTE TERRENO	640.29	640.73	641.11	641.11	641.11	641.64	642.20	642.71
PROGRESSIVE PROGETTO								
QUOTE PROGETTO								

TRACCIATO IN PROGETTO P1

Sezione P1 - n. 5

Progressiva: 1+050.00
Scala: 1:200
Quota di Riferimento: 630.00

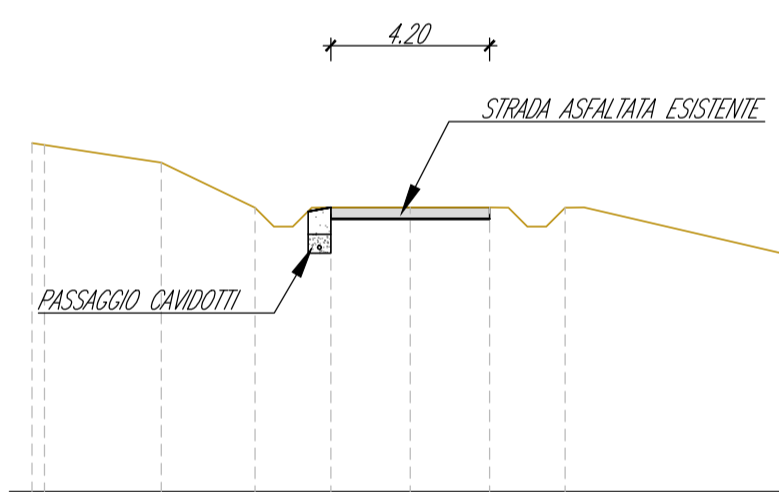


PROGRESSIVE TERRENO	10.00	6.97	4.10	2.10	0.00	2.10	4.10	10.00
QUOTE TERRENO	638.51	638.52	638.53	638.54	638.54	638.54	638.53	638.39
PROGRESSIVE PROGETTO								
QUOTE PROGETTO								

TRACCIATO IN PROGETTO P1

Sezione P1 - n. 9

Progressiva: 1+850.00
Scala: 1:200
Quota di Riferimento: 596.00

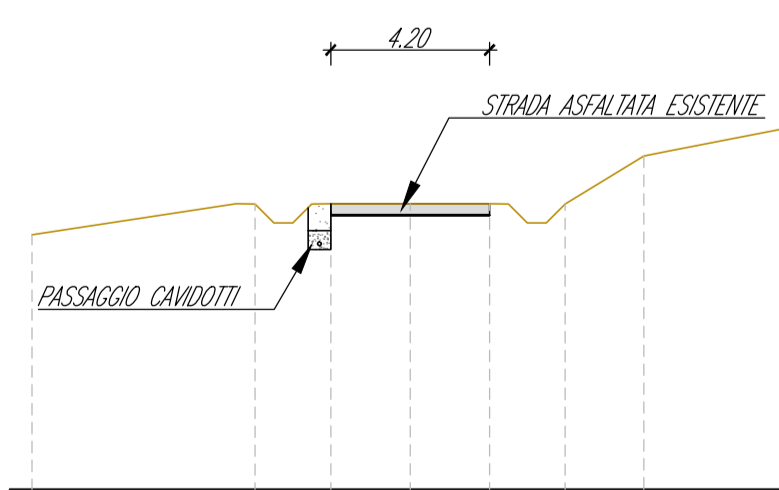


PROGRESSIVE TERRENO	-10.00	-9.67	-5.98	-4.10	0.00	2.10	4.10	10.00
QUOTE TERRENO	600.29	600.19	600.71	601.57	601.59	601.59	601.57	602.29
PROGRESSIVE PROGETTO								
QUOTE PROGETTO								

TRACCIATO IN PROGETTO P1

Sezione P1 - n. 13

Progressiva: 2+600.00
Scala: 1:200
Quota di Riferimento: 600.00

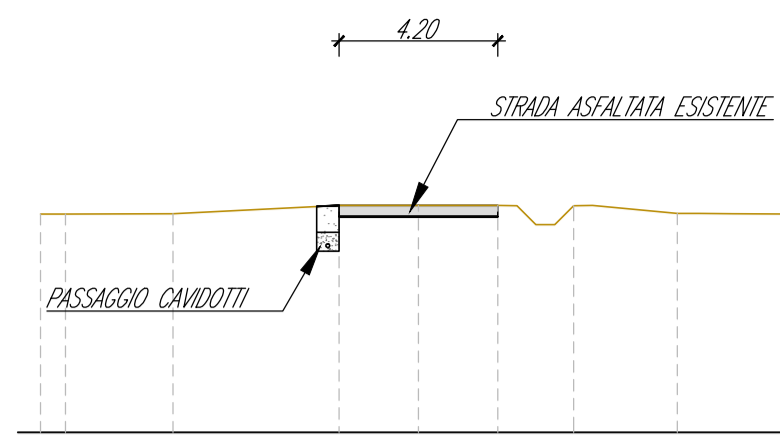


PROGRESSIVE TERRENO	-10.00	-4.10	-2.10	0.00	2.10	4.10	6.18	10.00
QUOTE TERRENO	600.73	601.54	601.55	601.55	601.55	601.54	600.81	600.59
PROGRESSIVE PROGETTO								
QUOTE PROGETTO								

TRACCIATO IN PROGETTO P1

Sezione P1 - n. 2

Progressiva: 0+600.00
Scala: 1:200
Quota di Riferimento: 640.00

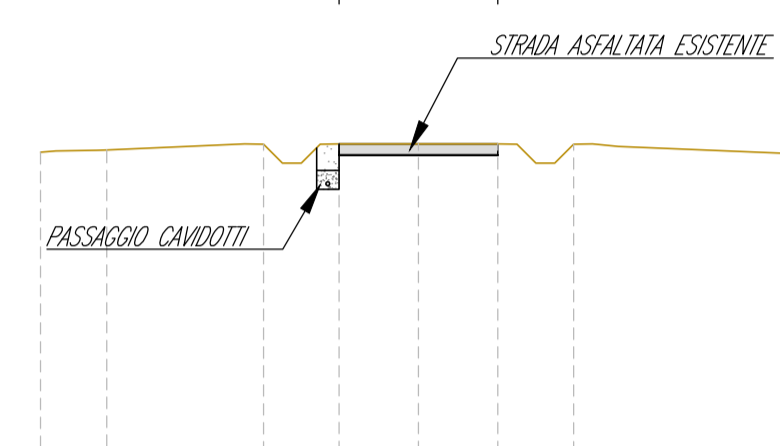


PROGRESSIVE TERRENO	-10.00	-8.35	-6.50	-2.10	0.00	2.10	4.10	6.85	10.00
QUOTE TERRENO	645.78	645.78	645.79	646.01	646.01	646.01	646.00	646.80	645.78
PROGRESSIVE PROGETTO									
QUOTE PROGETTO									

TRACCIATO IN PROGETTO P1

Sezione P1 - n. 6

Progressiva: 1+250.00
Scala: 1:200
Quota di Riferimento: 620.00

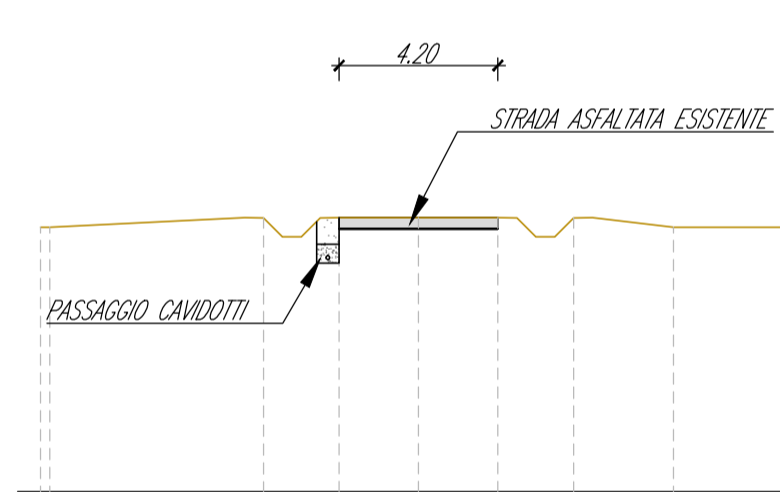


PROGRESSIVE TERRENO	10.00	-8.25	-4.10	-2.10	0.00	2.10	4.10	10.00
QUOTE TERRENO	627.81	627.87	628.03	628.04	628.04	628.04	628.03	627.77
PROGRESSIVE PROGETTO								
QUOTE PROGETTO								

TRACCIATO IN PROGETTO P1

Sezione P1 - n. 10

Progressiva: 2+100.00
Scala: 1:200
Quota di Riferimento: 593.00

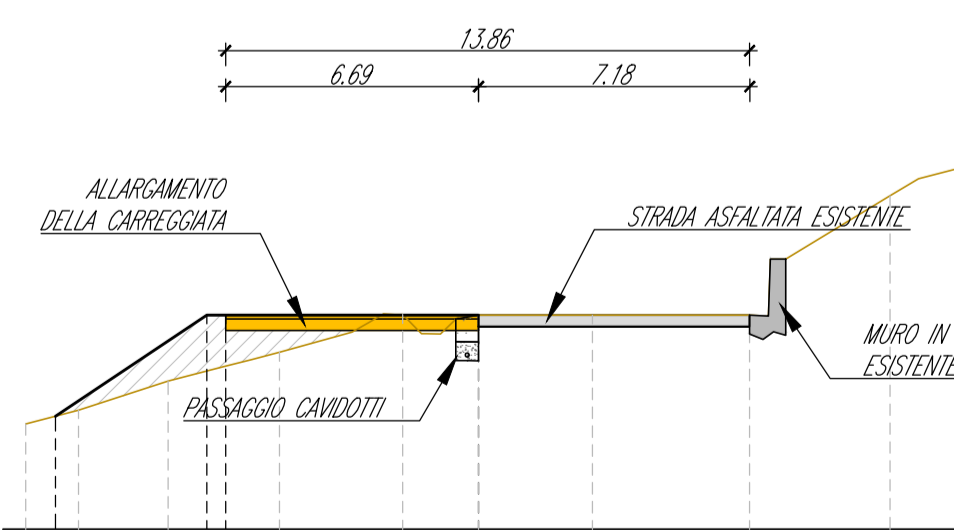


PROGRESSIVE TERRENO	-10.00	-9.76	-4.10	-2.10	0.00	2.10	4.10	6.75	10.00
QUOTE TERRENO	600.00	600.00	600.24	600.25	600.25	600.25	600.24	600.00	600.00
PROGRESSIVE PROGETTO									
QUOTE PROGETTO									

TRACCIATO IN PROGETTO P1

Sezione P1 - n. 14

Progressiva: 2+750.00
Scala: 1:200
Quota di Riferimento: 590.00

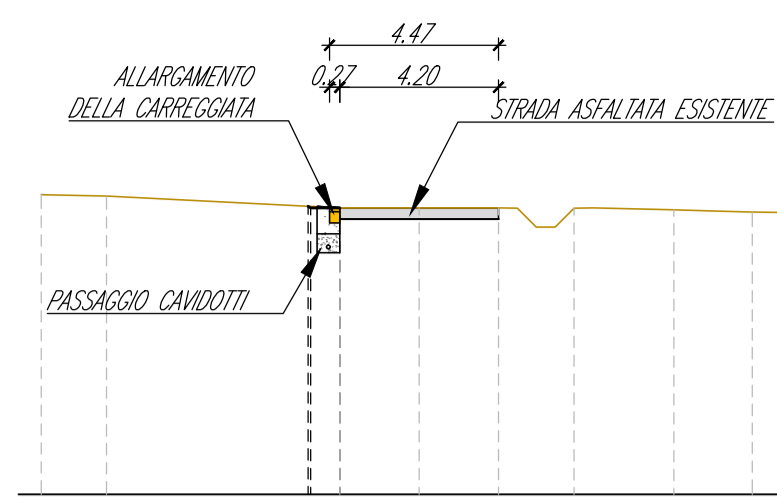


PROGRESSIVE TERRENO	-15.00	-13.60	-11.23	-8.29	-5.03	-3.02	0.00	4.15	7.87	10.00
QUOTE TERRENO	592.78	592.14	591.92	594.68	595.67	595.66	595.66	595.66	598.82	598.62
PROGRESSIVE PROGETTO										
QUOTE PROGETTO										

TRACCIATO IN PROGETTO P1

Sezione P1 - n. 3

Progressiva: 0+750.00
Scala: 1:200
Quota di Riferimento: 635.00

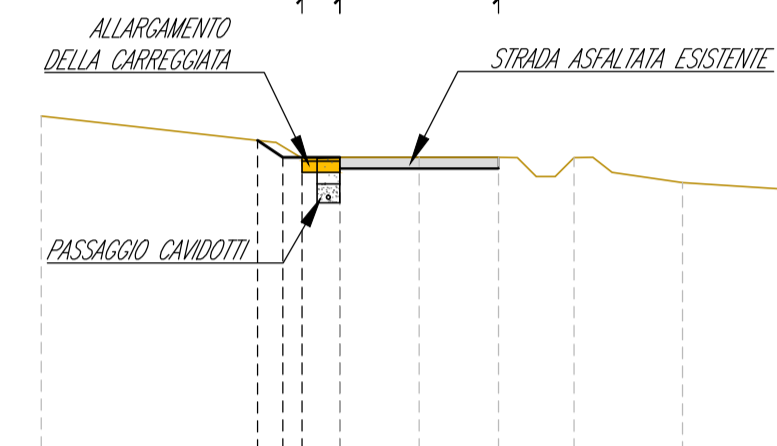


PROGRESSIVE TERRENO	-10.00	-8.27	-2.10	0.00	2.10	4.10	6.74	8.82	10.00
QUOTE TERRENO	642.83	642.89	643.99	643.99	643.99	643.57	643.57	642.49	642.45
PROGRESSIVE PROGETTO									
QUOTE PROGETTO									

TRACCIATO IN PROGETTO P1

Sezione P1 - n. 7

Progressiva: 1+500.00
Scala: 1:200
Quota di Riferimento: 603.00

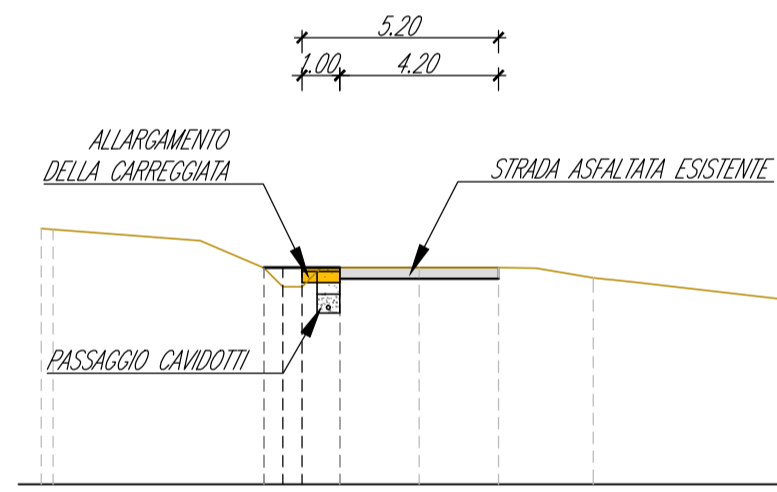


PROGRESSIVE TERRENO	-10.00	-2.10	0.00	2.10	4.10	6.97	10.00
QUOTE TERRENO	611.78	610.88	610.88	610.88	610.88	610.87	608.82
PROGRESSIVE PROGETTO							
QUOTE PROGETTO							

TRACCIATO IN PROGETTO P1

Sezione P1 - n. 11

Progressiva: 2+300.00
Scala: 1:200
Quota di Riferimento: 607.00

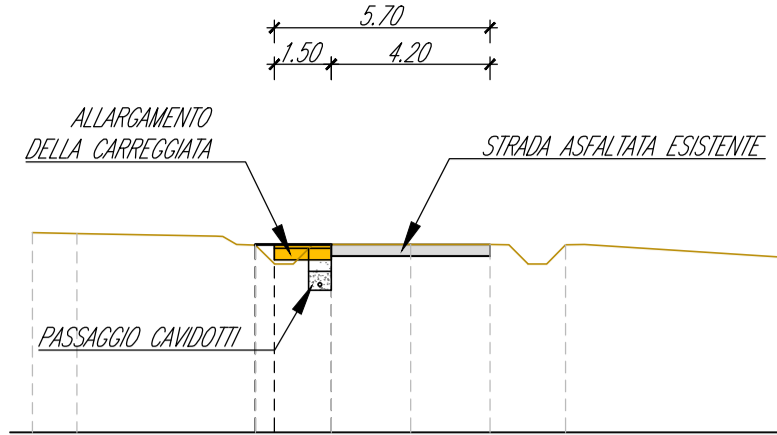


PROGRESSIVE TERRENO	-10.00	-9.69	-4.10	-2.10	0.00	2.10	4.61	10.00
QUOTE TERRENO	614.77	613.74	612.23	612.24	612.24	612.24	612.46	611.85
PROGRESSIVE PROGETTO								
QUOTE PROGETTO								

TRACCIATO IN PROGETTO P1

Sezione P1 - n. 4

Progressiva: 0+850.00
Scala: 1:200
Quota di Riferimento: 630.00

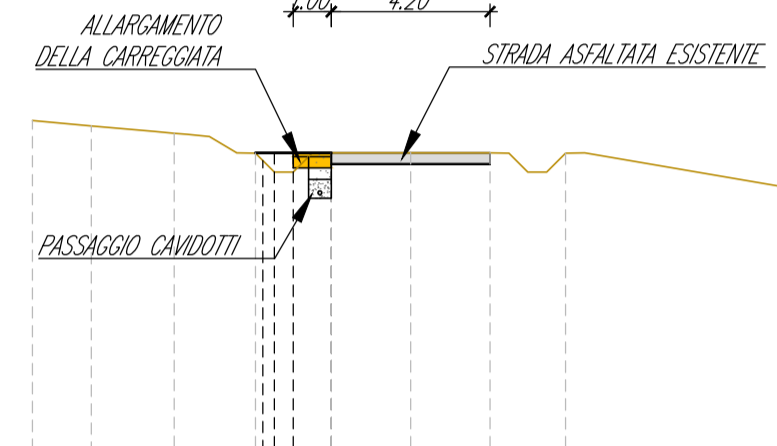


PROGRESSIVE TERRENO	-10.00	-8.82	-4.10	-2.10	0.00	2.10	4.10	10.00
QUOTE TERRENO	632.39	632.39	634.96	634.97	634.97	634.97	634.96	634.63
PROGRESSIVE PROGETTO								
QUOTE PROGETTO								

TRACCIATO IN PROGETTO P1

Sezione P1 - n. 8

Progressiva: 1+650.00
Scala: 1:200
Quota di Riferimento: 600.00

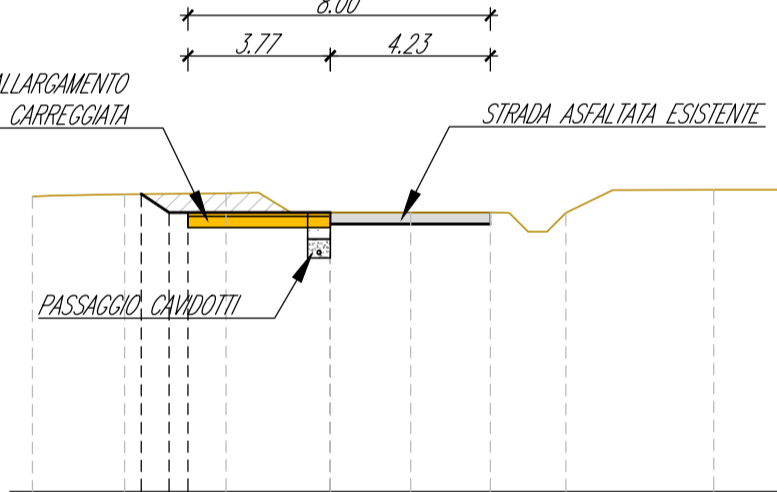


PROGRESSIVE TERRENO	10.00	-8.44	-4.25	-4.10	-2.10	0.00	2.10	4.10	10.00
QUOTE TERRENO	608.65	608.51	608.52	607.79	607.80	607.80	607.80	607.79	608.68
PROGRESSIVE PROGETTO									
QUOTE PROGETTO									

TRACCIATO IN PROGETTO P1

Sezione P1 - n. 12

Progressiva: 2+550.00
Scala: 1:200
Quota di Riferimento: 602.00

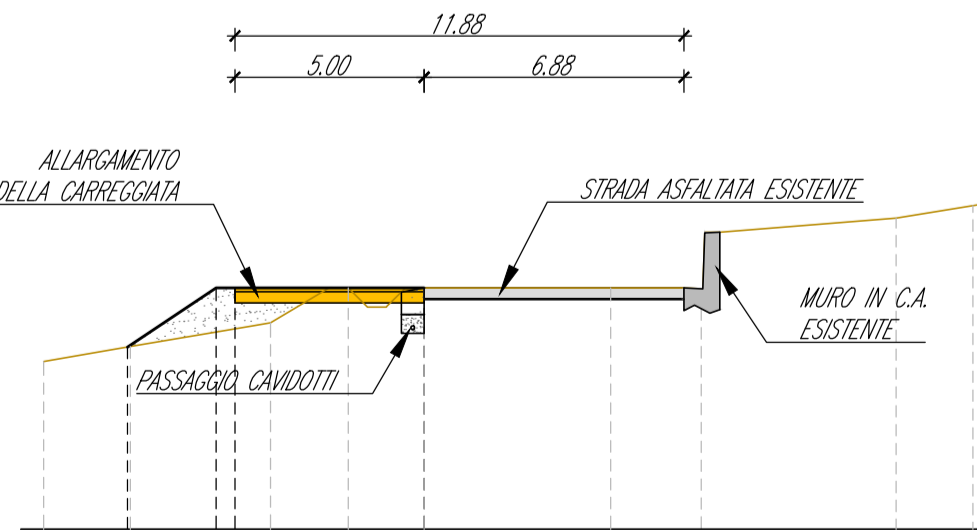


PROGRESSIVE TERRENO	-10.00	-7.59	-4.89	-2.12	0.00	2.11	4.11	8.02	10.00
QUOTE TERRENO	608.82	608.87	608.90	608.39	608.39	608.39	608.39	608.99	608.99
PROGRESSIVE PROGETTO									
QUOTE PROGETTO									

TRACCIATO IN PROGETTO P1

Sezione P1 - n. 16

Progressiva: 2+850.00
Scala: 1:200
Quota di Riferimento: 580.00



PROGRESSIVE TERRENO	-15.00	-12.71	-8.89	-6.94	-4.81	0.00	2.44	7.95	10.00
QUOTE TERRENO	584.44	584.63	585.46	586.38	586.38	586.39	586.35	588.23	588.56
PROGRESSIVE PROGETTO									
QUOTE PROGETTO									



PARCO EOLICO "ISCHINDITTA"
PROGETTO DEFINITIVO

GRVDEP Energia S.r.l.
Via Nazario Sauro 9 - 09123 Cagliari
PEC: grvdepenergiasrl@legalmail.it
C.F. e P.IVA 03857060929

7 - ELABORATI GRAFICI DI PROGETTO - VIABILITA'
VIABILITA' DI PROGETTO: TRACCIATO P1
SEZIONI

STAMPATO IN ITALIA

STUDIO ROSSO
INGEGNERI ASSOCIATI
ING. ROBERTO SESENNIA
ING. FABIO AMBROGIO
ING. CUCIA DEMURTAS

COORDINATORE RESPONSABILE DELL'ATTIVITA':
Dott. Ing. Roberto SESENNIA
Dott. Ing. FABIO AMBROGIO
Dott. Ing. CUCIA DEMURTAS

CONTOCORRENTE PER IL PROGETTO:
ING. FABIO AMBROGIO
N° 833
CONTOCORRENTE PER IL PROGETTO

COORDINATORE RESPONSABILE DELLE ATTIVITA':
Dott. Ing. Giorgio DEMURTAS

DESCRIZIONE	EMMISSIONE
DATA	MAG/2020
COD. LAVORO	409850
TIPOLOGIA LAVORO	D
SETTORE	G
N. ATTESTA	01
TIPOLOGIA ELAB.	SZ
TIPOLOGIA DOC.	T
ID ELABORATO	23
VERSIONE	0

REDDATO: Ing. Fabio AMBROGIO

CONTROLLATO: Dott. Ing. Giorgio DEMURTAS

APPROVATO: Ing. Roberto SESENNIA

SCALA: 1:200

ELABORATO
7.23

Dati rilevati ex art. 2375 c.c. - Riproduzione e consegna in terzi solo su specifica autorizzazione.