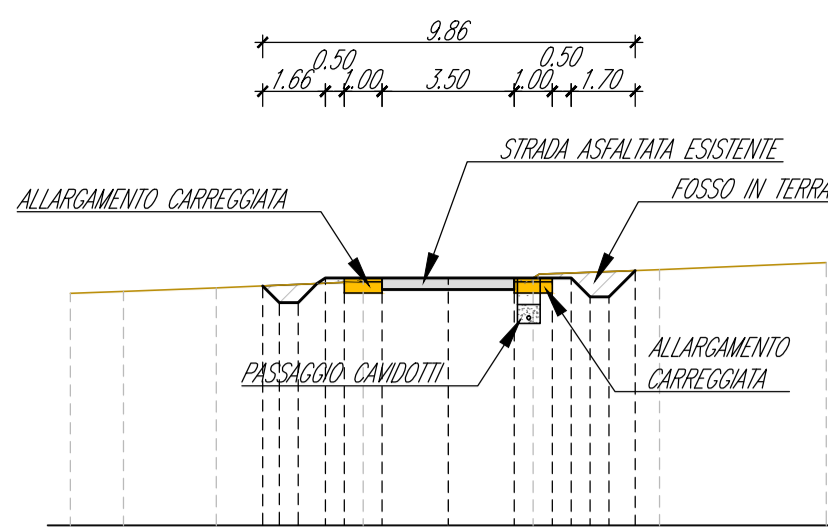


TRACCIATO - PROGETTO P4

Sezione P4 - n. 1

Progressiva: 0+120.00
Scala: 1:200
Quota di Riferimento: 522.00

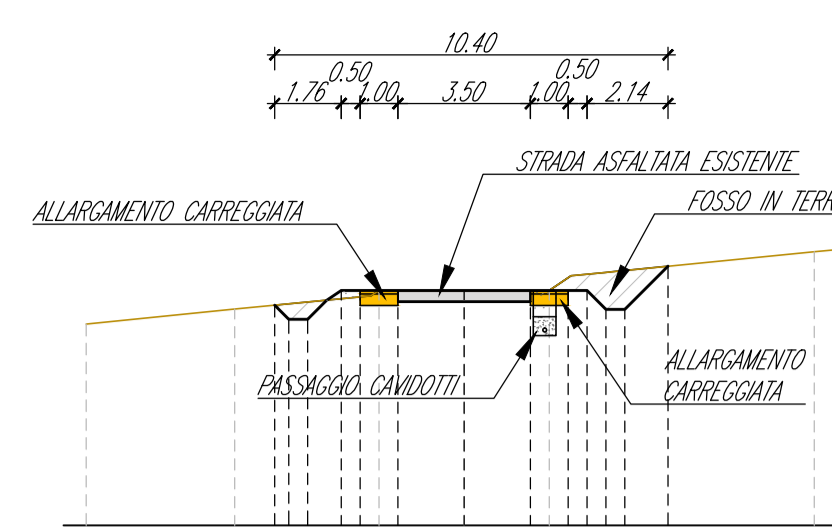


PROGRESSIVE TERRENO	-10.00	-8.99	-6.14	-2.25	0.00	2.25	5.59	10.00
QUOTE TERRENO	528.13	528.18	528.28	528.54	528.54	528.54	528.76	528.95
PROGRESSIVE PROGETTO		-4.91	-4.47	-3.97	-2.25	0.00	2.25	5.59
QUOTE PROGETTO	528.13	527.69	527.89	528.54	528.54	528.54	528.76	528.74

TRACCIATO - PROGETTO P4

Sezione P4 - n. 2

Progressiva: 0+240.00
Scala: 1:200
Quota di Riferimento: 519.00

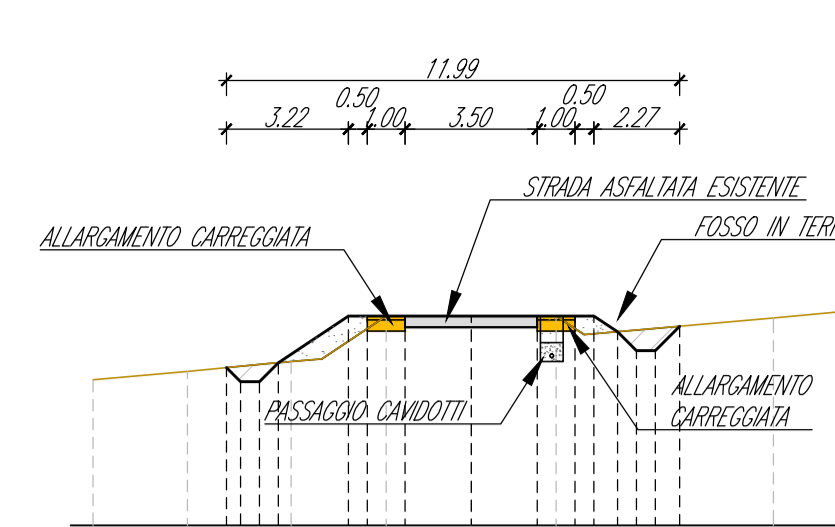


PROGRESSIVE TERRENO	-10.00	-6.07	-2.25	0.00	2.25	9.26	10.00	
QUOTE TERRENO	524.32	524.72	525.21	525.21	525.21	526.23	526.51	
PROGRESSIVE PROGETTO		-5.07	-4.14	-3.25	-1.75	0.00	2.25	5.59
QUOTE PROGETTO	524.32	524.45	525.21	525.21	525.21	525.21	525.85	

TRACCIATO - PROGETTO P4

Sezione P4 - n. 3

Progressiva: 0+360.00
Scala: 1:200
Quota di Riferimento: 520.00

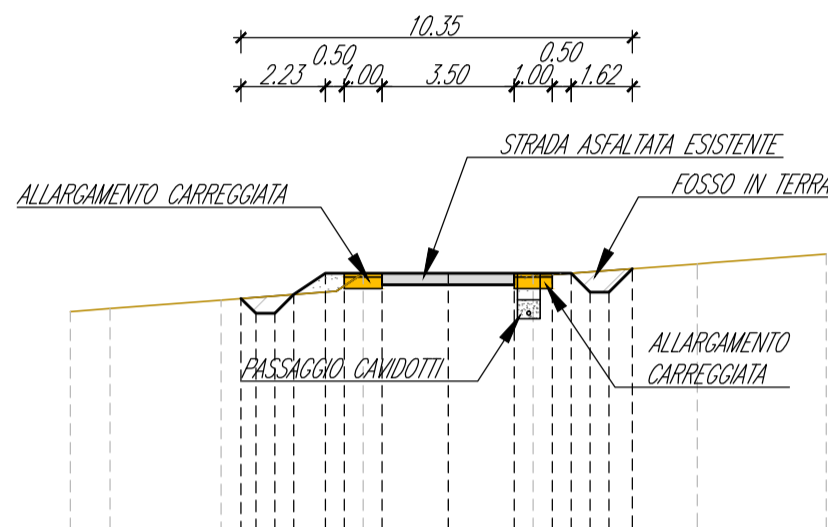


PROGRESSIVE TERRENO	-10.00	-7.51	-4.77	-2.25	0.00	2.25	8.00	10.00
QUOTE TERRENO	523.85	524.07	524.33	525.53	525.53	525.53	525.49	525.67
PROGRESSIVE PROGETTO		-6.47	-5.10	-3.25	-1.75	0.00	2.25	5.59
QUOTE PROGETTO	524.17	524.80	525.53	525.53	525.53	525.53	525.27	

TRACCIATO - PROGETTO P4

Sezione P4 - n. 4

Progressiva: 0+480.00
Scala: 1:200
Quota di Riferimento: 520.00

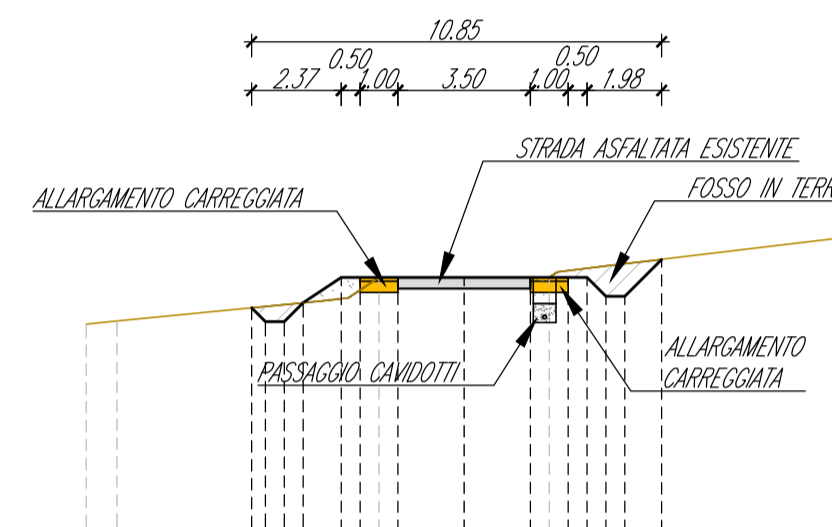


PROGRESSIVE TERRENO	-10.00	-8.95	-6.01	-2.25	0.00	2.25	6.59	10.00
QUOTE TERRENO	527.73	528.81	529.04	529.75	529.75	529.75	527.00	527.86
PROGRESSIVE PROGETTO		-5.46	-5.09	-4.09	-2.25	0.00	2.25	4.87
QUOTE PROGETTO	528.05	528.69	528.19	528.75	528.75	528.75	528.25	528.61

TRACCIATO - PROGETTO P4

Sezione P4 - n. 5

Progressiva: 0+600.00
Scala: 1:200
Quota di Riferimento: 526.00

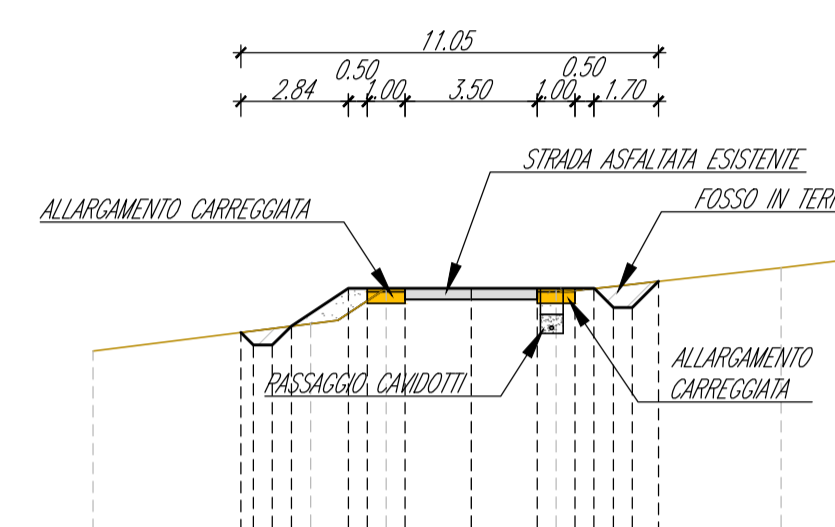


PROGRESSIVE TERRENO	-10.00	-8.19	-2.25	0.00	2.25	10.00	
QUOTE TERRENO	531.40	531.49	532.64	532.64	532.64	531.69	
PROGRESSIVE PROGETTO		-5.82	-5.26	-4.26	-2.25	0.00	2.25
QUOTE PROGETTO	531.84	531.47	532.64	532.64	532.64	531.12	

TRACCIATO - PROGETTO P4

Sezione P4 - n. 6

Progressiva: 0+720.00
Scala: 1:200
Quota di Riferimento: 528.00

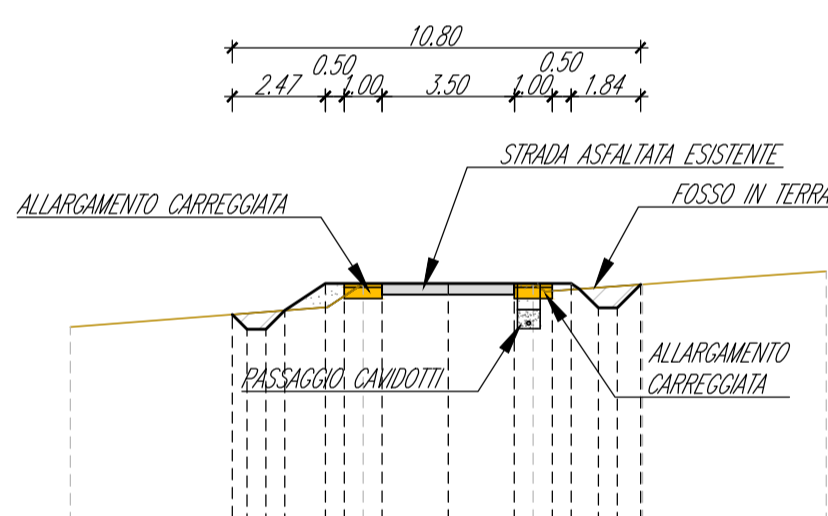


PROGRESSIVE TERRENO	-10.00	-4.25	-2.25	0.00	2.25	8.20	10.00
QUOTE TERRENO	532.70	533.41	534.35	534.35	534.35	534.00	535.12
PROGRESSIVE PROGETTO		-6.09	-5.26	-4.26	-2.25	0.00	2.25
QUOTE PROGETTO	533.18	532.89	533.41	533.41	533.41	533.84	534.53

TRACCIATO - PROGETTO P4

Sezione P4 - n. 7

Progressiva: 0+840.00
Scala: 1:200
Quota di Riferimento: 530.00

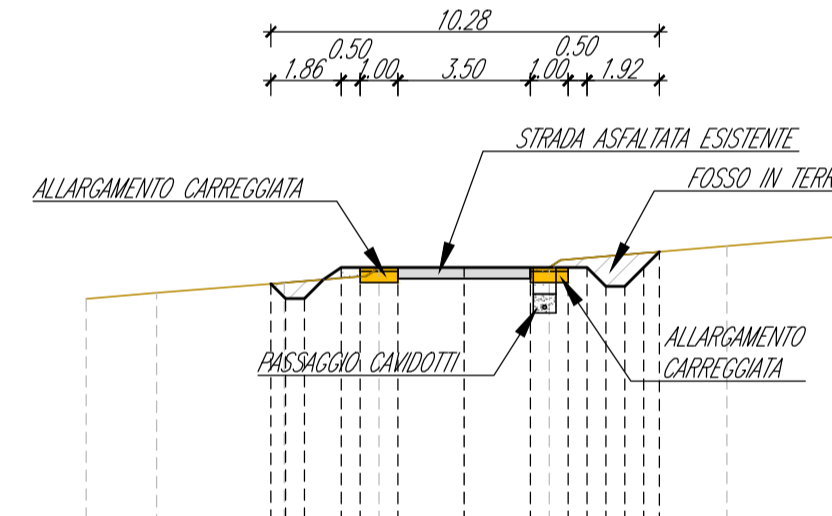


PROGRESSIVE TERRENO	-10.00	-2.25	0.00	2.25	5.15	10.00	
QUOTE TERRENO	535.12	536.27	536.27	536.27	536.25	536.60	
PROGRESSIVE PROGETTO		-5.72	-5.32	-4.32	-2.25	0.00	2.25
QUOTE PROGETTO	535.45	535.06	535.06	535.06	535.06	535.24	

TRACCIATO - PROGETTO P4

Sezione P4 - n. 8

Progressiva: 0+960.00
Scala: 1:200
Quota di Riferimento: 527.00

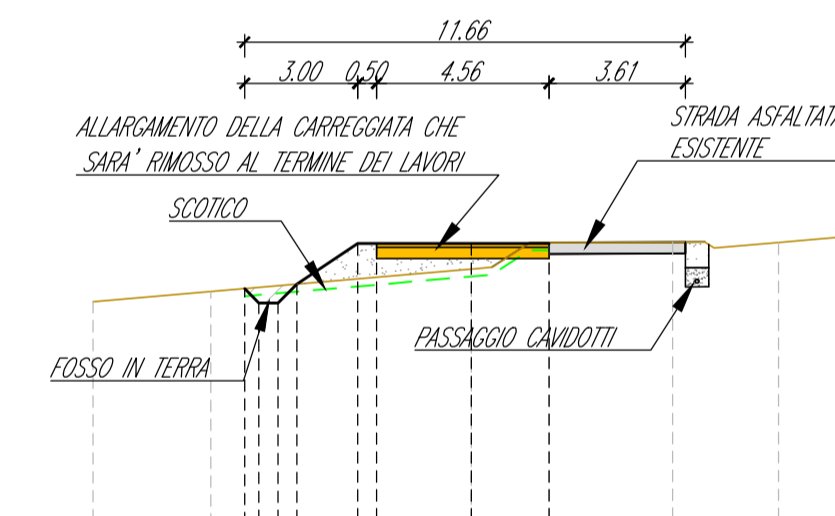


PROGRESSIVE TERRENO	-10.00	-8.14	-4.26	-2.25	0.00	2.25	6.95	10.00
QUOTE TERRENO	533.87	533.02	533.29	533.89	533.89	534.26	534.51	
PROGRESSIVE PROGETTO		-5.12	-4.23	-3.25	-1.75	0.00	2.25	
QUOTE PROGETTO	533.26	532.88	533.09	533.09	533.09	533.11		

TRACCIATO - PROGETTO P4

Sezione P4 - n. 9

Progressiva: 1+080.00
Scala: 1:200
Quota di Riferimento: 528.00

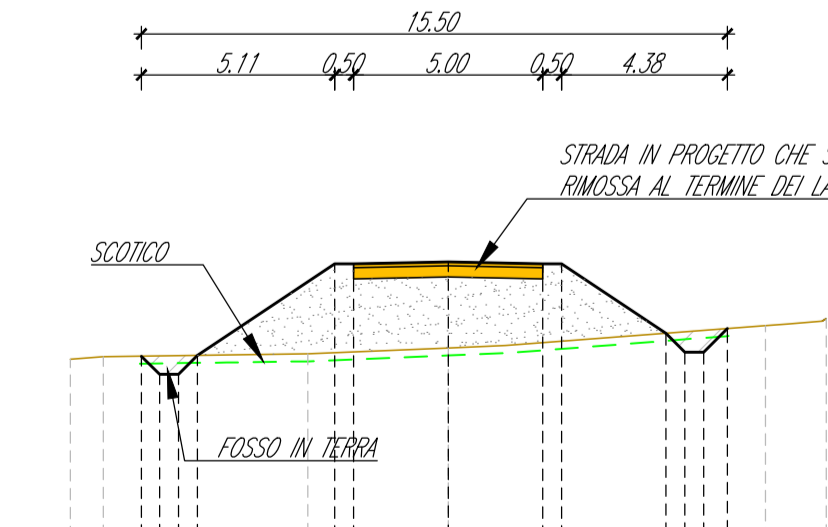


PROGRESSIVE TERRENO	-10.00	-6.89	0.00	2.06	5.33	8.11	10.00
QUOTE TERRENO	533.79	534.06	534.65	535.35	535.95	535.95	535.52
PROGRESSIVE PROGETTO		-6.00	-5.61	-4.61	-2.50	0.00	2.06
QUOTE PROGETTO	534.13	533.25	533.25	533.33	533.33	533.33	

TRACCIATO - PROGETTO P4

Sezione P4 - n. 10

Progressiva: 1+200.00
Scala: 1:200
Quota di Riferimento: 525.00

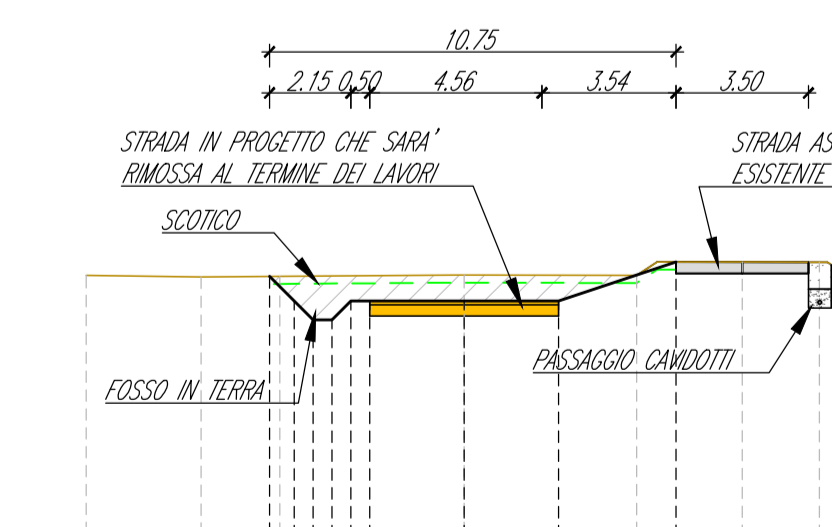


PROGRESSIVE TERRENO	-10.00	-8.13	-3.72	0.00	8.39	10.00	
QUOTE TERRENO	529.64	529.71	529.78	529.94	530.53	530.72	
PROGRESSIVE PROGETTO		-8.11	-7.63	-6.63	-2.50	0.00	2.50
QUOTE PROGETTO	529.74	529.74	529.74	529.74	529.74	529.74	

TRACCIATO - PROGETTO P4

Sezione P4 - n. 11

Progressiva: 1+320.00
Scala: 1:200
Quota di Riferimento: 533.00

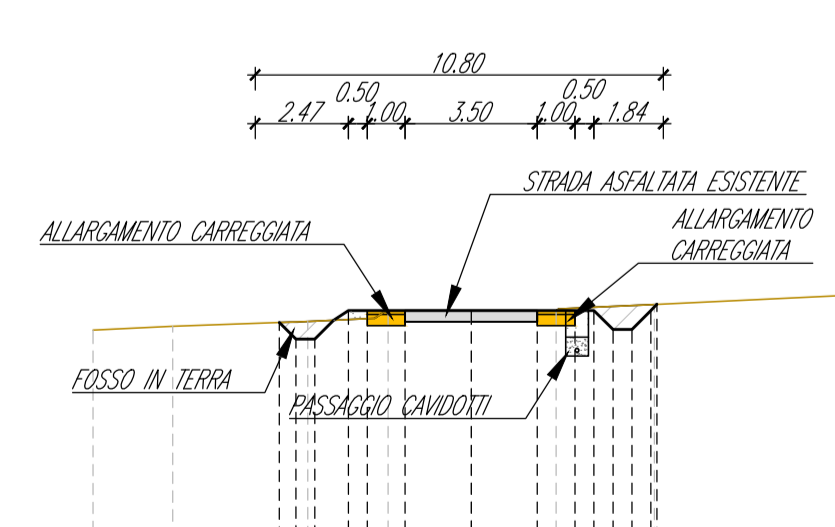


PROGRESSIVE TERRENO	-10.00	-6.06	-4.88	0.00	4.57	7.35	9.39	10.00
QUOTE TERRENO	539.86	539.82	539.83	539.86	539.86	540.21	540.21	539.95
PROGRESSIVE PROGETTO		-5.15	-4.50	-3.50	-2.50	0.00	2.50	
QUOTE PROGETTO	539.83	539.18	539.83	539.83	539.83	540.21		

TRACCIATO - PROGETTO P4

Sezione P4 - n. 12

Progressiva: 1+440.00
Scala: 1:200
Quota di Riferimento: 543.00



PROGRESSIVE TERRENO	-10.00	-7.30	-4.33	-2.19	0.00	2.25	4.94	10.00
QUOTE TERRENO	548.41	548.51	548.63	548.63	548.63	548.63	548.09	548.34
PROGRESSIVE PROGETTO		-5.08	-4.64	-3.25	-1.75	0.00	2.25	
QUOTE PROGETTO	548.61	548.17	548.63	548.63	548.63	548.63	548.09	

Comuni di Ozieri e Chiamonti
Provincia di Sassari
Regione Sardegna

PARCO EOLICO "ISCHINDITTA"
PROGETTO DEFINITIVO

PROPRONTE

GRVDEP Energia S.r.l.
Via Nazario Sauro 9 - 09123 Cagliari
PEC: grvdepenergiar@legalmail.it
C.F. e P.IVA 03857060929

OGGETTO

7 - ELABORATI GRAFICI DI PROGETTO - VIABILITA'
VIABILITA' DI PROGETTO: TRACCIATO P4
SEZIONI DALLA 1 ALLA 12

TIMBRE E FIRME

SRIA
STUDIO ROSSO
INGENERI ASSOCIATI

Via ROSOLINO PLO N. 11 - 10143 TORINO
Via S. MAGLIS N. 178 - 09122 - CAGLIARI
TEL. +39 011 43 37 342
studiorosso@legalmail.it
info@srvia.it
www.srvia.it

ORDINE INGEGNERI
PROVINCIA DI CAGLIARI
N. 6062
Dot. Ing. LUISA DEMURTAS

Coordinatore e responsabile delle attività: Dott. Ing. Giorgio DEMURTAS

DESCRIZIONE	EMISSIONE	REDAITTO
DATA	MAG2020	Ing. Fabio AMBROGIO
COD. LAVORO	409SR20	
TIPOL. LAVORO	D	
SETTORE	0	
N. ATTIVITA'	07	CONTROLLATO Dott. Ing. Giorgio DEMURTAS
TIPOL. ELAB.	SZ	
TIPOL. DOC.	T	APPROVATO Ing. Roberto SESENNA
ID. LABORATORIO	28	
VERSIONE	0	

ELABORATO
7.28

SCALA: 1:200

Dati inseriti ex art. 2979 C.C. - Riproduzione e consegna a terzi sono su specifica autorizzazione.