

NUMERO SEZIONE	12	13	14	15
DISTANZE PROGRESSIVE	0+550.00	0+600.00	0+650.00	0+682.40
DISTANZE PARZIALI		50,00	50,00	32,40
QUOTE PROGETTO	467.48	472.52	474.97	
QUOTE TERRENO	467.99	471.23	472.70	479.28
ETTOMETRICHE	05	06	07	07



REGIONE BASILICATA
PROVINCIA DI MATERA
COMUNE DI FERRANDINA



**AUTORIZZAZIONE UNICA EX. D. LGS.
387/03**

**Progetto Definitivo
Parco Eolico "Montagnola"**

Titolo elaborato

A.16.a.13.1 - A.16.a.14.1

Planimetrie stradali e profili longitudinali

Codice elaborato		COMMESSA		FASE		ELABORATO		REV.	
F0302	B	T18	A						

Riproduttore o consegna a terzi solo dietro specifica autorizzazione.

Scala: 1:500

DATA	DESCRIZIONE	REDATTO	VERIFICATO	APPROVATO
Aprile 2020	Prima emissione	MGP	FMO	GDS

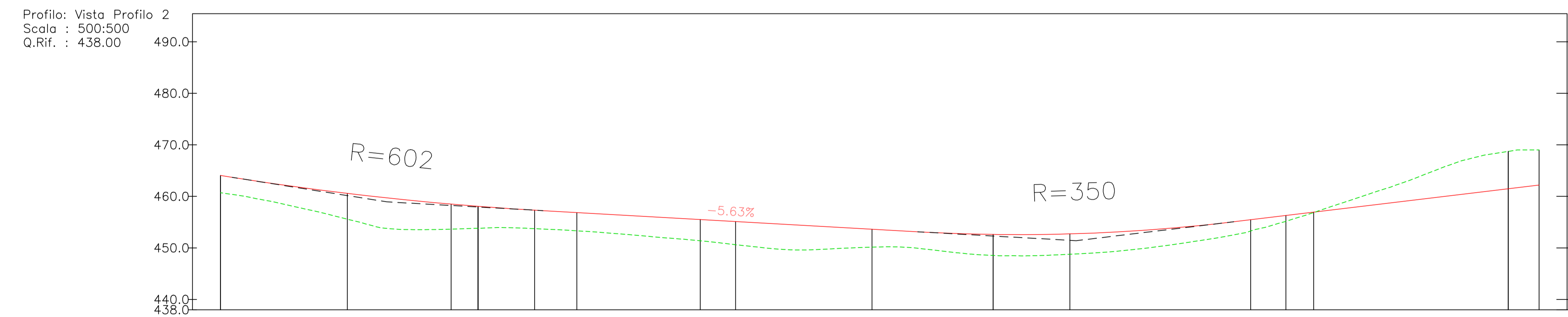
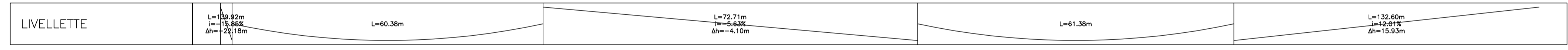
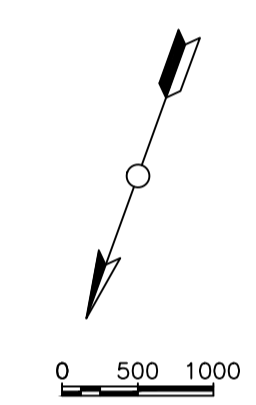
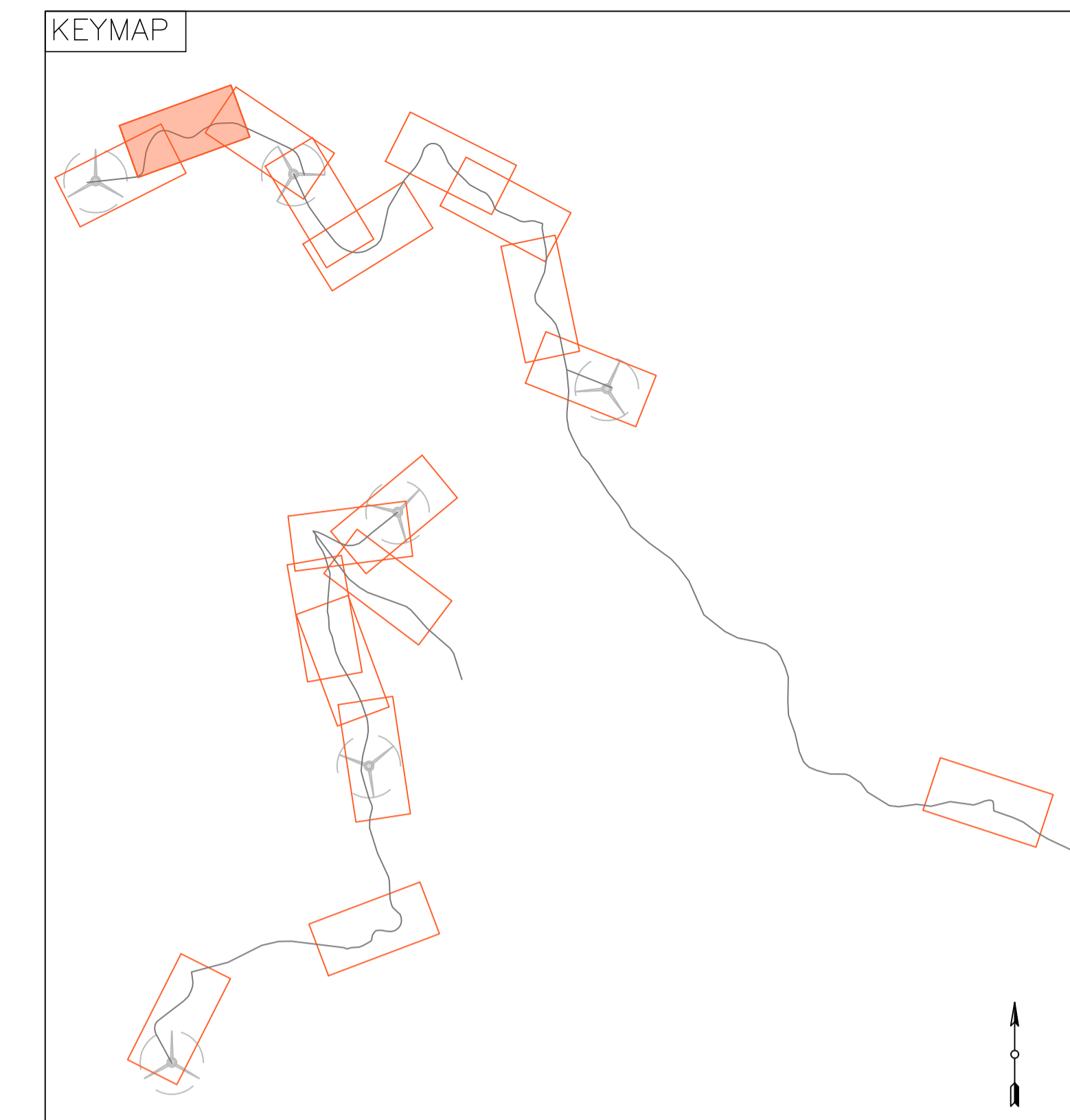
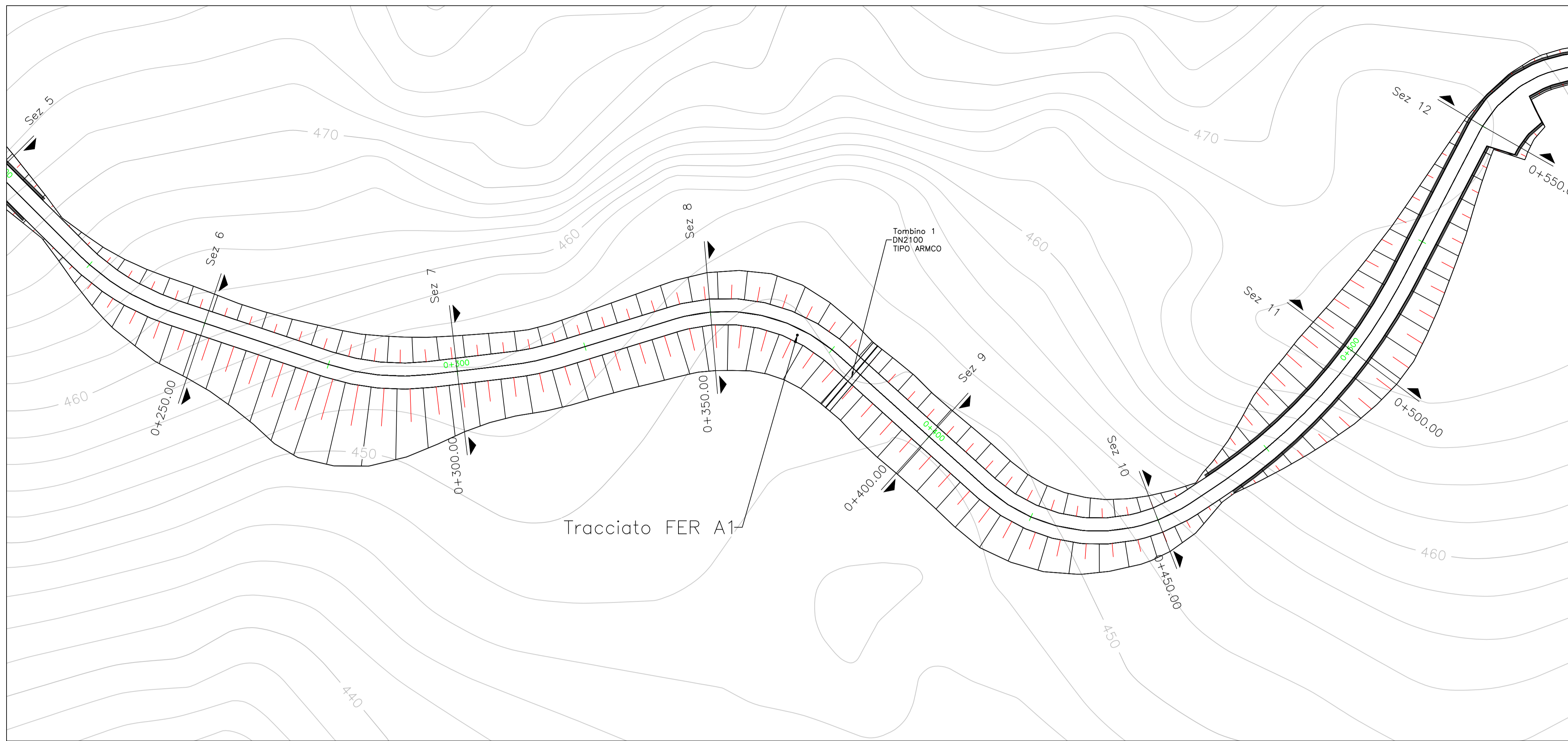
GR/Value
GR VALUE DEVELOPMENT S.r.l.
c.so Venezia, 37
20121 Milano

F4 ingegneria srl
via Di Giura - Centro Direzionale, 85100 Potenza
Tel: +39 0971 1 944 797 - Fax: +39 0971 5 54 52
www.f4ingegneria.it - f4ingegneria@pec.it

Il Direttore Tecnico
(ing. Giovanni DI SANTO)



Società certificata secondo la norma UNI-EN ISO 9001:2015 per l'erogazione di servizi di ingegneria nei settori: civile, idraulica, acustica, energia, ambiente (settore IAF: 34).



NUMERO SEZIONE		7	8	9	10	11
DISTANZE PROGRESSIVE		0+300.00	0+350.00	0+400.00	0+450.00	0+500.00
DISTANZE PARZIALI	50,00	50,00	50,00	50,00	50,00	
QUOTE PROGETTO		458.07	455.12	452.61	455.47	461.47
QUOTE TERRENO		453.80	450.62	448.54	453.27	468.72
ETTMETRICHE	02	03	04	05	05	



REGIONE BASILICATA
PROVINCIA DI MATERA
COMUNE DI FERRANDINA



**AUTORIZZAZIONE UNICA EX. D. LGS.
387/03**

**Progetto Definitivo
Parco Eolico "Montagnola"**

Titolo elaborato

A.16.a.13.2 - A.16.a.14.2

Planimetrie stradali e profili longitudinali

Codice elaborato		COMMESSA	FASE	ELABORATO	REV.
		F0302	B	T18	A

Riproduzione e consegna a terzi solo dietro specifica autorizzazione.

Scala: 1:500

DATA	DESCRIZIONE	REDATTO	VERIFICATO	APPROVATO
Aprile 2020	Prima emissione	MGP	FMO	GDS

Proponente

GR/alue
GR VALUE DEVELOPMENT S.r.l.

c.so Venezia, 37
20121 Milano

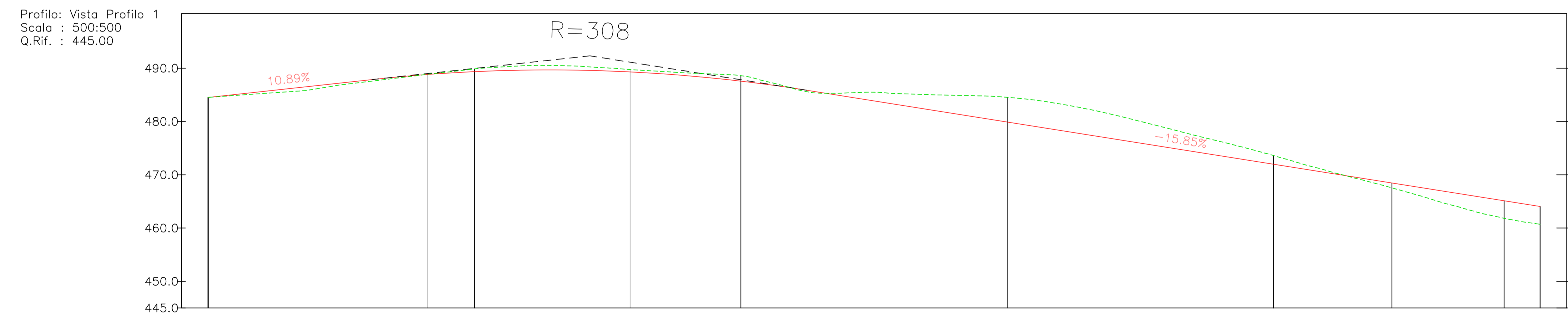
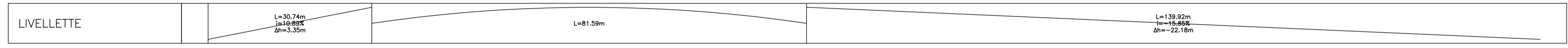
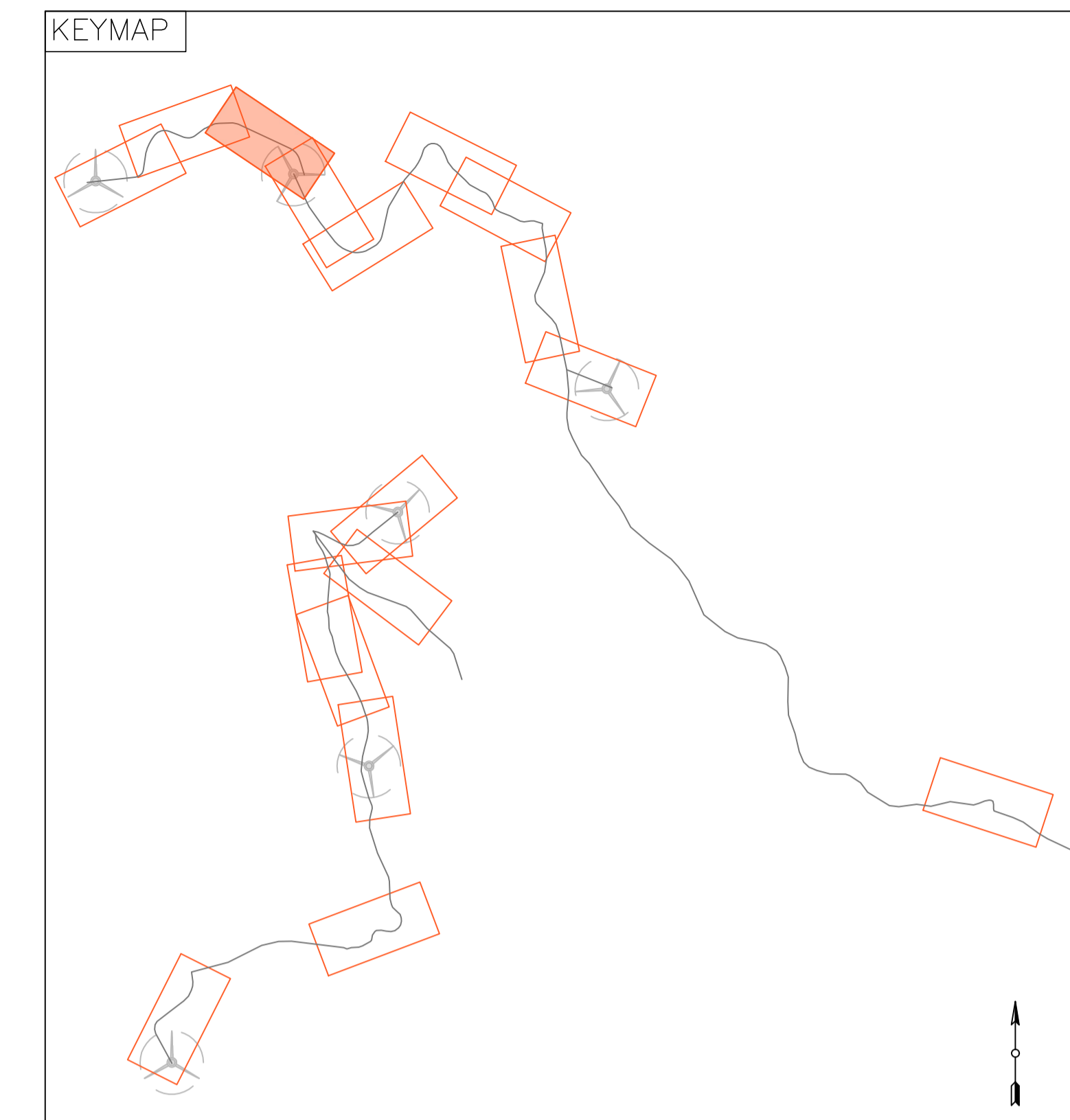
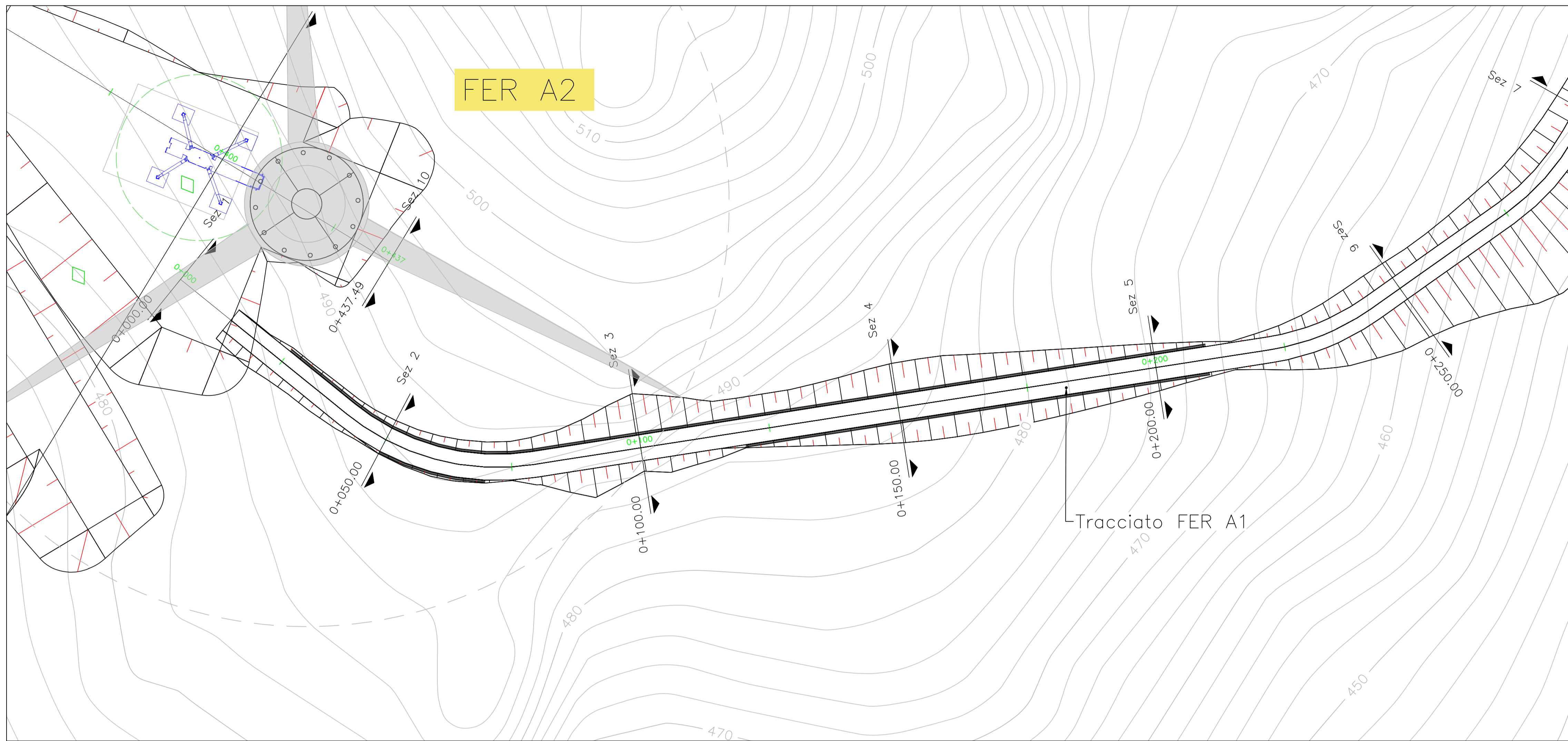
Progettazione

F4 ingegneria srl
via Di Giura - Centro Direzionale, 85100 Potenza
Tel: +39 0971 1 944 797 - Fax: +39 0971 5 54 52
www.f4ingegneria.it - f4ingegneria@pec.it

Il Direttore Tecnico
(Ing. Giovanni DI SANTO)



Società certificata secondo la norma UNI-EN ISO 9001:2015 per l'erogazione di servizi di ingegneria nei settori: civile, idraulica, acustica, energia, ambiente (settore IAF: 34).



NUMERO SEZIONE	2	3	4	5
DISTANZE PROGRESSIVE	0+050.00	0+100.00	0+150.00	0+200.00
DISTANZE PARZIALI	50,00	50,00	50,00	50,00
QUOTE PROGETTO	489,36	487,58	479,91	471,98
QUOTE TERRENO	489,87	488,60	484,54	473,60
ETTOMETRICHE	00	01	02	02



REGIONE BASILICATA
PROVINCIA DI MATERA
COMUNE DI FERRANDINA



**AUTORIZZAZIONE UNICA EX. D. LGS.
387/03**

**Progetto Definitivo
Parco Eolico "Montagnola"**

Titolo elaborato

A.16.a.13.3 - A.16.a.14.3

Planimetrie stradali e profili longitudinali

Codice elaborato			
COMMESSA	FASE	ELABORATO	REV.
F0302	B	T18	A

Riproduzione o consegna a terzi solo dietro specifica autorizzazione.

Scala: 1:500

DATA	DESCRIZIONE	REDATTO	VERIFICATO	APPROVATO
Aprile 2020	Prima emissione	MGP	FMO	GDS

Proponente

GR/Value
GR VALUE DEVELOPMENT S.r.l.
c.so Venezia, 37
20121 Milano

Progettazione

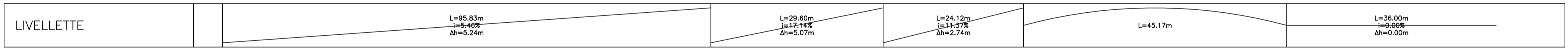
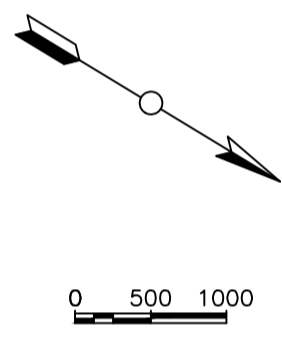
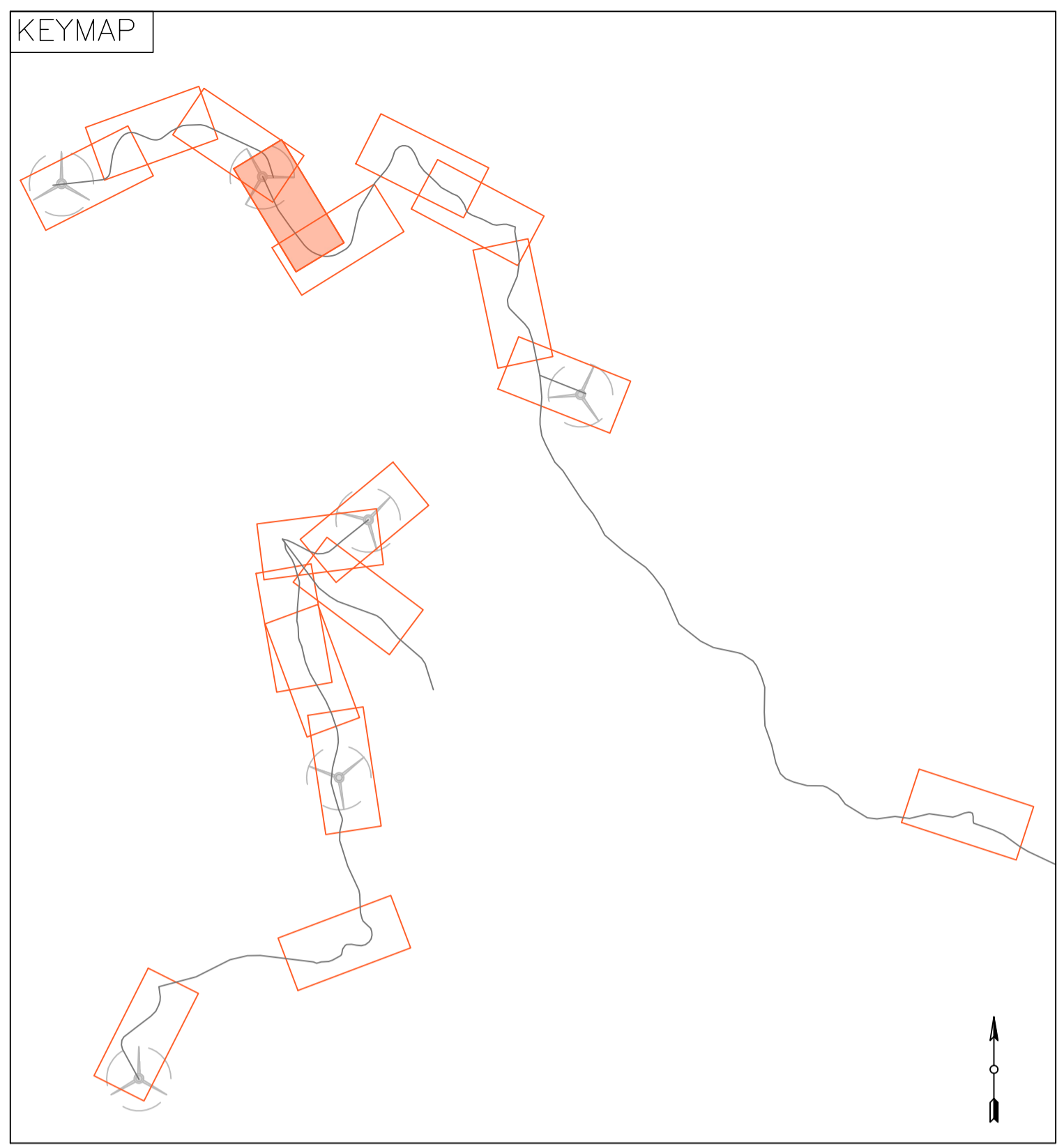
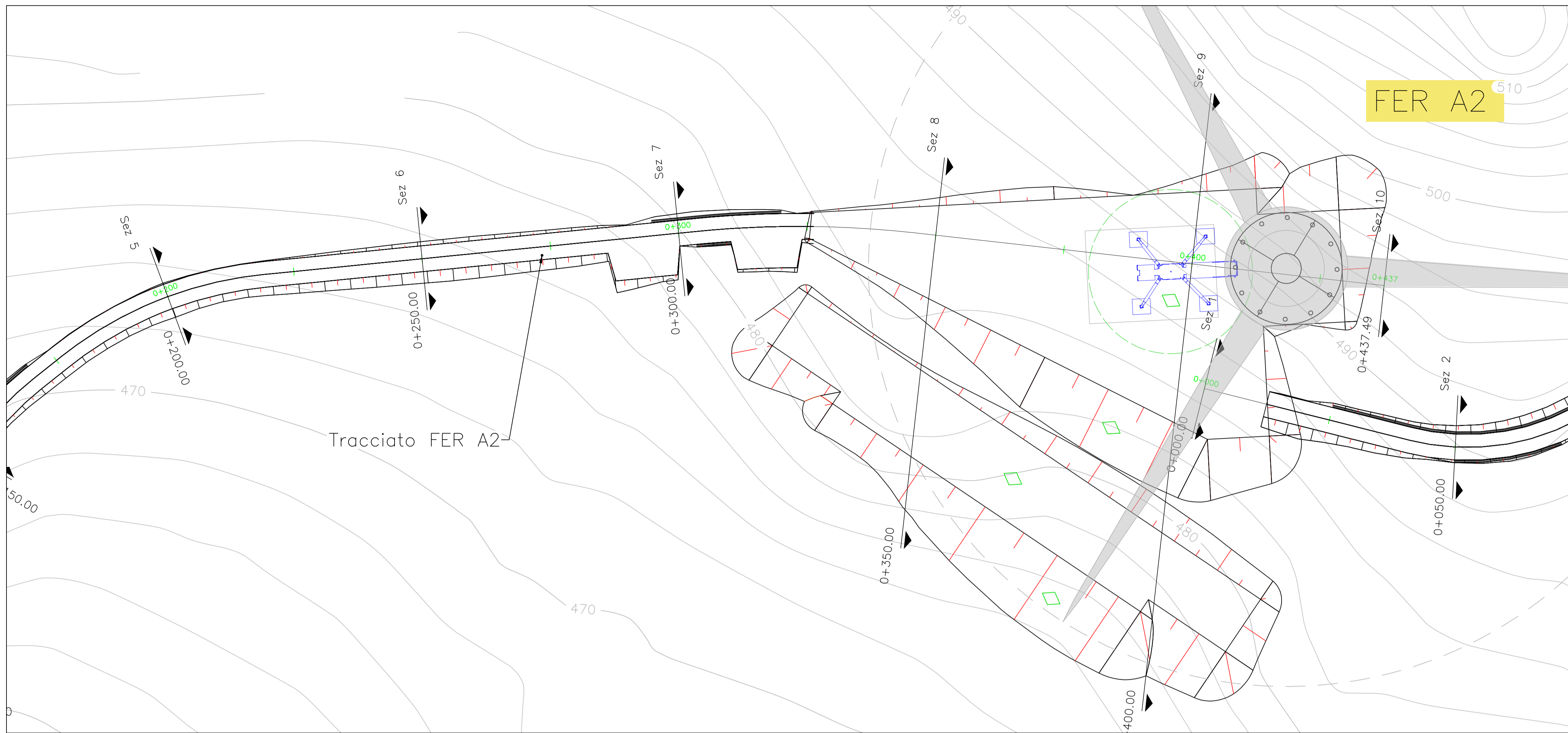
F4 ingegneria srl
via Di Giura - Centro Direzionale, 85100 Potenza
Tel: +39 0971 1 944 797 - Fax: +39 0971 5 54 52
www.f4ingegneria.it - f4ingegneria@pec.it

Il Direttore Tecnico
(ing. Giovanni DI SANTO)

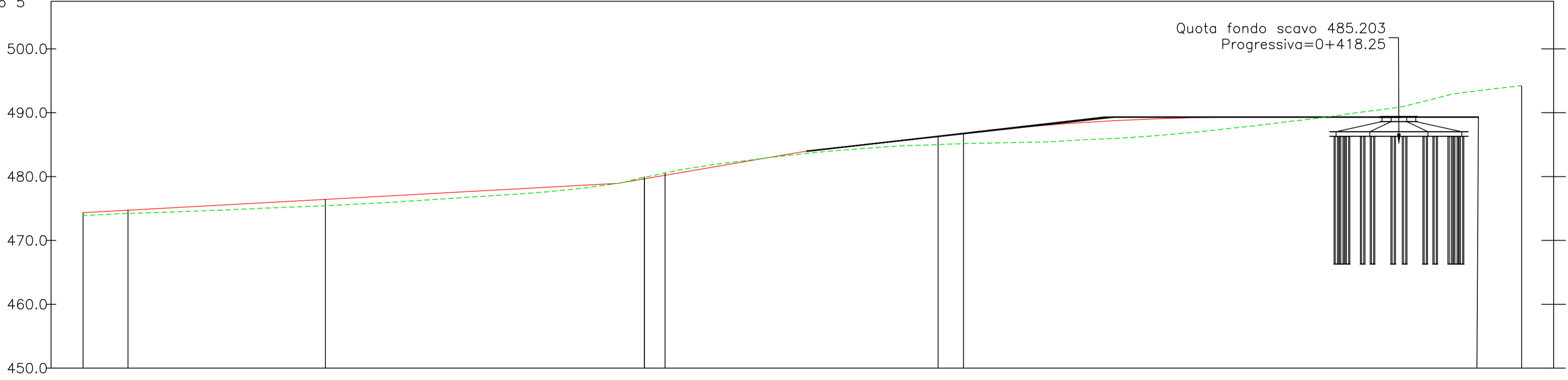


Società certificata secondo la norma UNI-EN ISO 9001:2015 per l'erogazione di servizi di ingegneria nei settori: civile, idraulica, acustica, energia, ambiente (settore IAF: 34).





Profilo: Vista Profilo 5
Scala : 500:500
Q.Rif. : 450.00



NUMERO SEZIONE	6	7	8	9	10
DISTANZE PROGRESSIVE	0+250.00	0+300.00	0+350.00	0+400.00	0+437.49
DISTANZE PARZIALI	50,00	50,00	50,00	37,49	
QUOTE PROGETTO	476.42	479.64	486.79	489.30	494.23
QUOTE TERRENO	475.43	479.89	485.15	488.49	494.23
ETTOMETRICHE	02	03	04	04	

REGIONE BASILICATA
PROVINCIA DI MATERA
COMUNE DI FERRANDINA

AUTORIZZAZIONE UNICA EX. D. LGS.
387/03

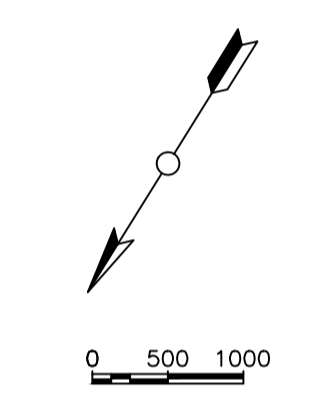
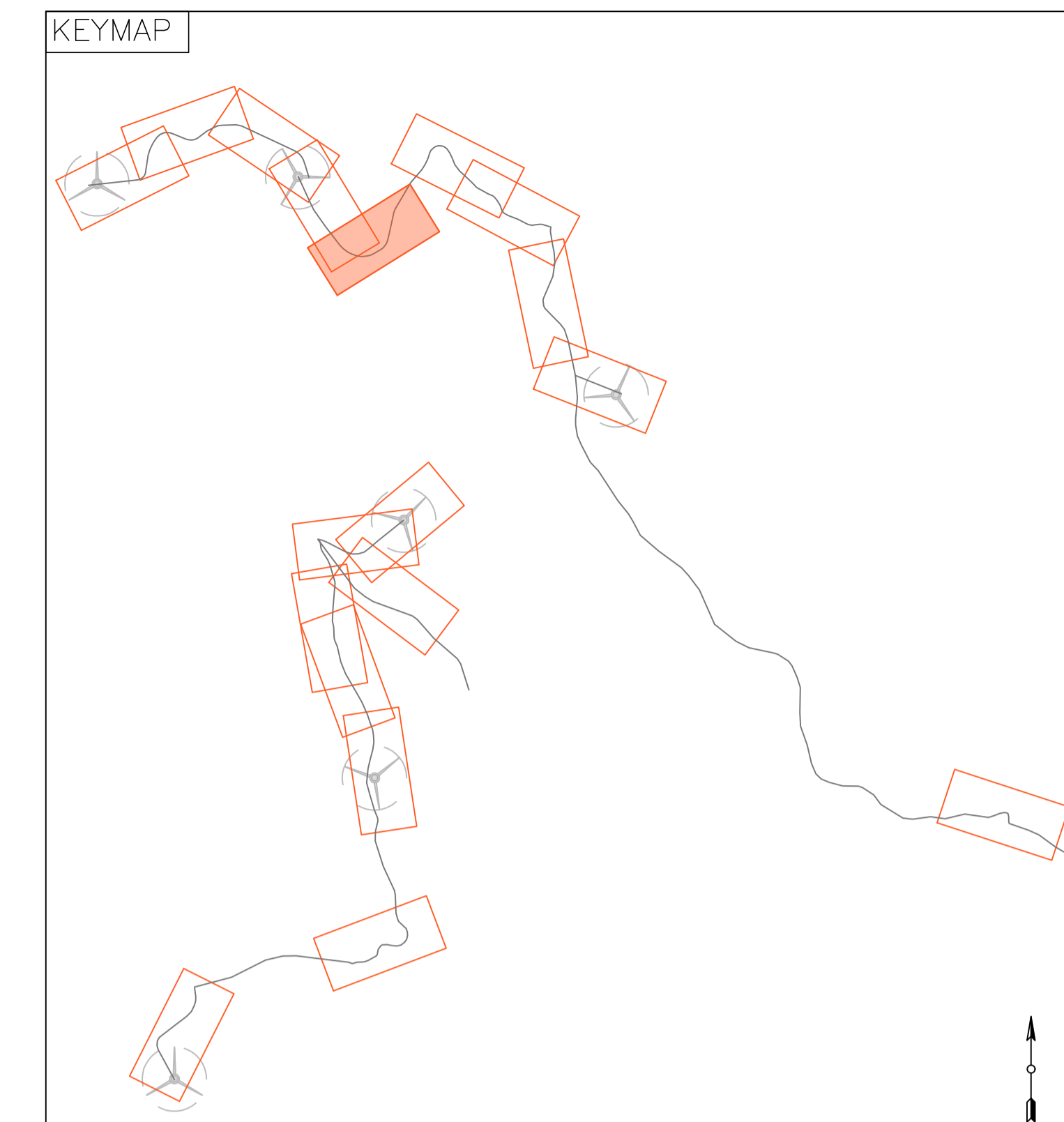
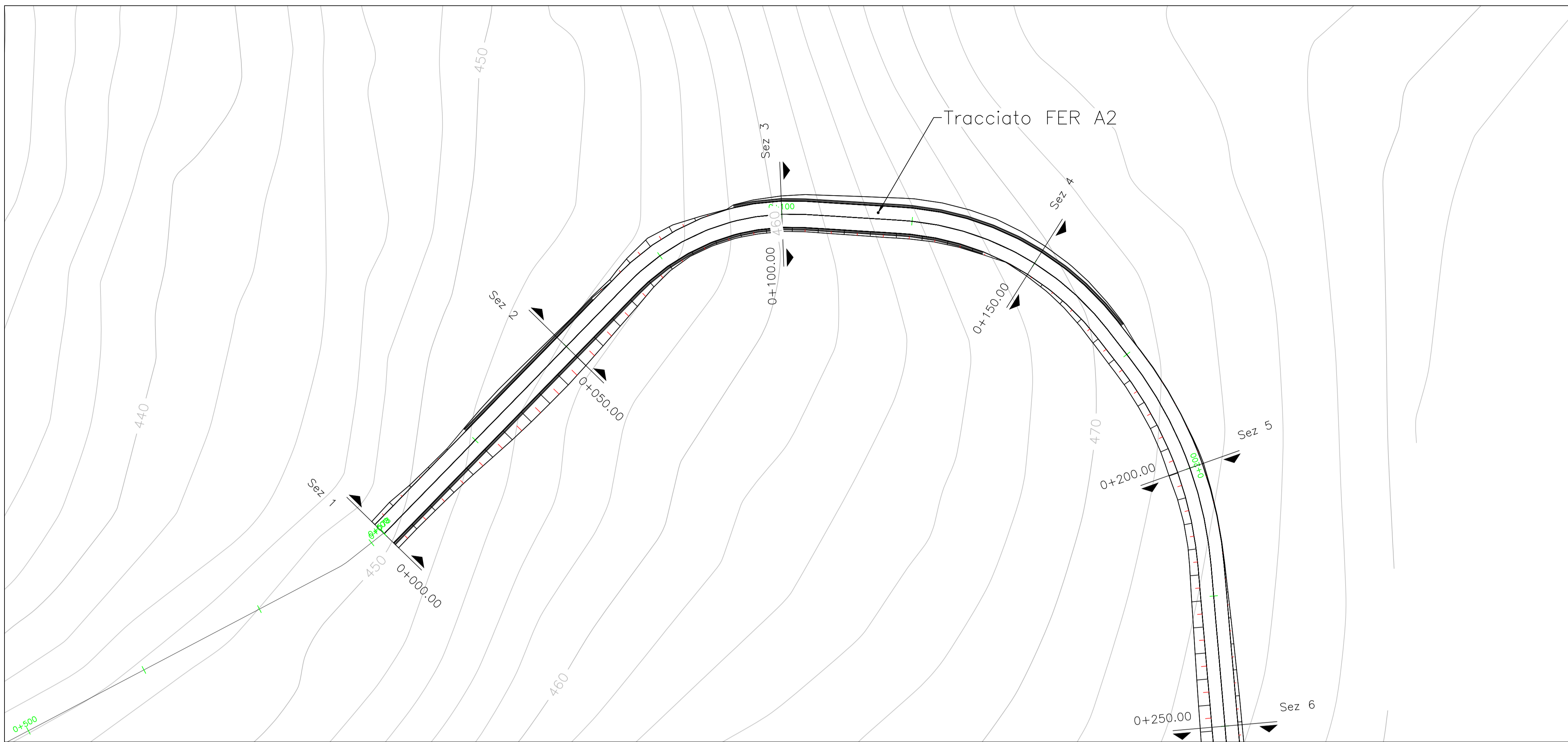
Progetto Definitivo
Parco Eolico "Montagnola"

Titolo elaborato		Codice elaborato	
A.16.a.13.4 - A.16.a.14.4		COMMESSA	FASE
Planimetrie stradali e profili longitudinali		F0302	B
		ELABORATO	REV.
		T18	A
		Riproduzione o consegna a terzi solo dietro specifica autorizzazione.	
		Scala	
		1:500	

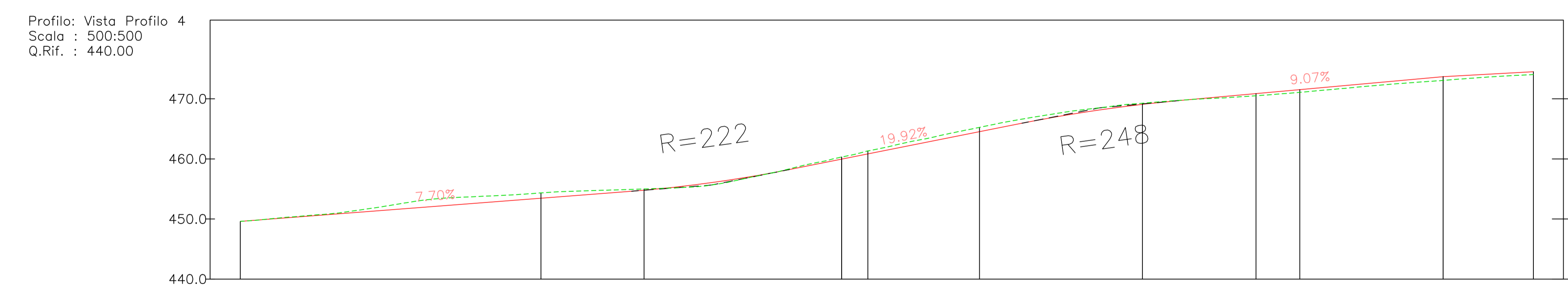
DATA	DESCRIZIONE	REDATTO	VERIFICATO	APPROVATO
Aprile 2020	Prima emissione	MGP	FMO	GDS

Proponente
GR/alue
GR VALUE DEVELOPMENT S.r.l.
c.so Venezia, 37
20121 Milano

Progettazione
F4 ingegneria srl
via Di Giura - Centro Direzionale, 85100 Potenza
Tel: +39 0971 1 944 797 - Fax: +39 0971 5 54 52
www.f4ingegneria.it - f4ingegneria@pec.it
Il Direttore Tecnico
(ing. Giovanni DI SANTO)
Società certificata secondo la norma UNI-EN ISO 9001:2015 per l'erogazione di servizi di ingegneria nei settori: civile, idraulica, acustica, energia, ambiente (settor IAF: 34).



LIVELLETTE	L=65.07m i=-7.00% Δh=5.01m	L=26.27m	L=38.63m i=10.42% Δh=7.69m	L=26.06m	L=43.97m i=6.09% Δh=3.99m	L=95.63m i=5.45% Δh=5.24m
------------	----------------------------------	----------	----------------------------------	----------	---------------------------------	---------------------------------



NUMERO SEZIONE		2	3	4	5
DISTANZE PROGRESSIVE		0+050.00	0+100.00	0+150.00	0+200.00
DISTANZE PARZIALI		50,00	50,00	50,00	50,00
QUOTE PROGETTO		453.47	459.97	469.08	473.69
QUOTE TERRENO		454.34	460.31	469.27	473.07
ETTOMETRICHE	00		01		02 02



REGIONE BASILICATA
PROVINCIA DI MATERA
COMUNE DI FERRANDINA



AUTORIZZAZIONE UNICA EX. D. LGS. 387/03

Progetto Definitivo Parco Eolico "Montagnola"

Titolo elaborato

A.16.a.13.5 - A.16.a.14.5

Planimetrie stradali e profili longitudinali

Codice elaborato		Codice elaborato	
COMMESSA	FASE	ELABORATO	REV.
F0302	B	T18	A

Riproduttore o consegna a terzi solo dietro specifica autorizzazione.

Scala: 1:500

DATA	DESCRIZIONE	REDATTO	VERIFICATO	APPROVATO
Aprile 2020	Prima emissione	MGP	FMO	GDS

Proponente

GR/alue
GR VALUE DEVELOPMENT S.r.l.

c.so Venezia, 37
20121 Milano

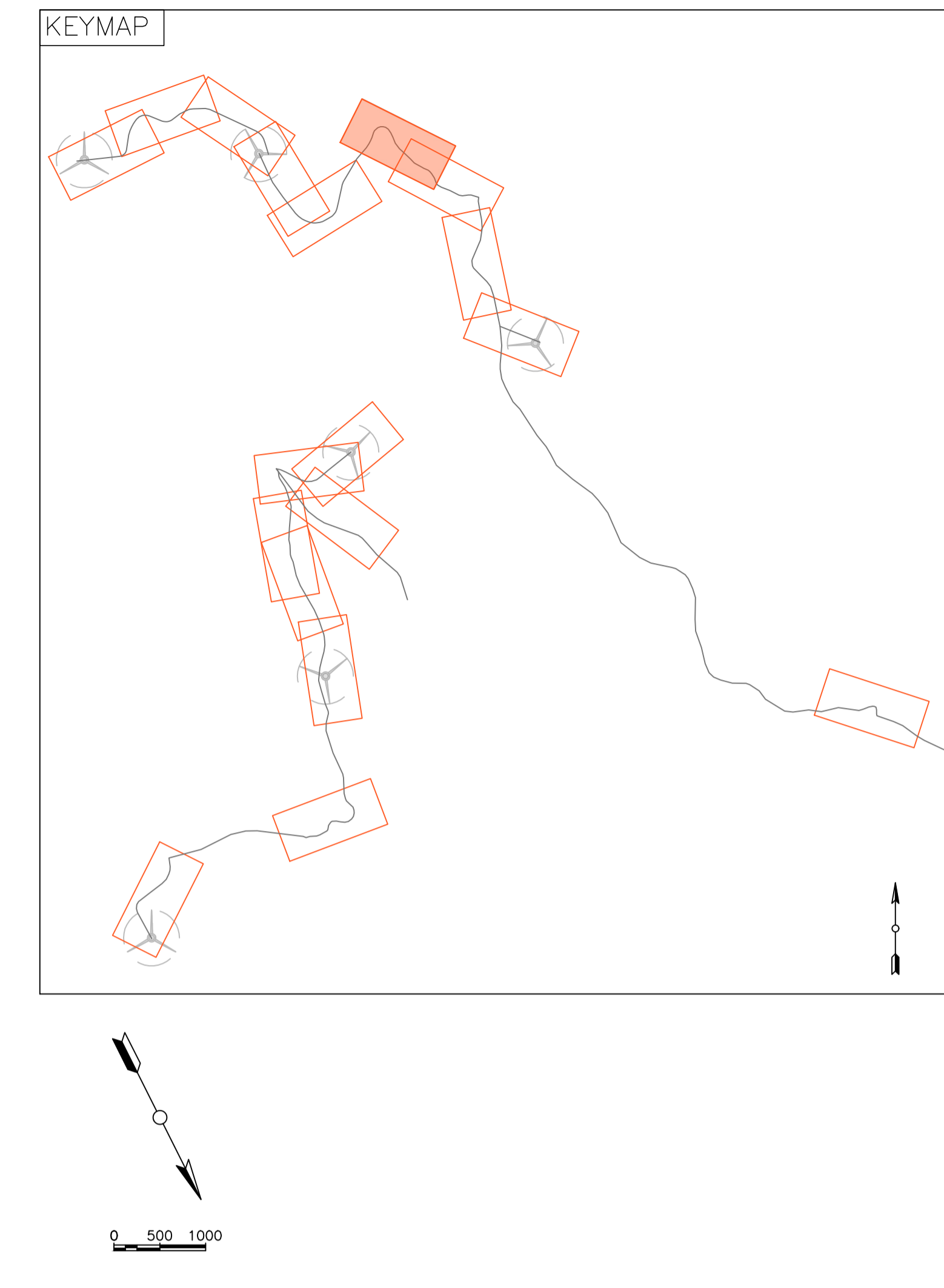
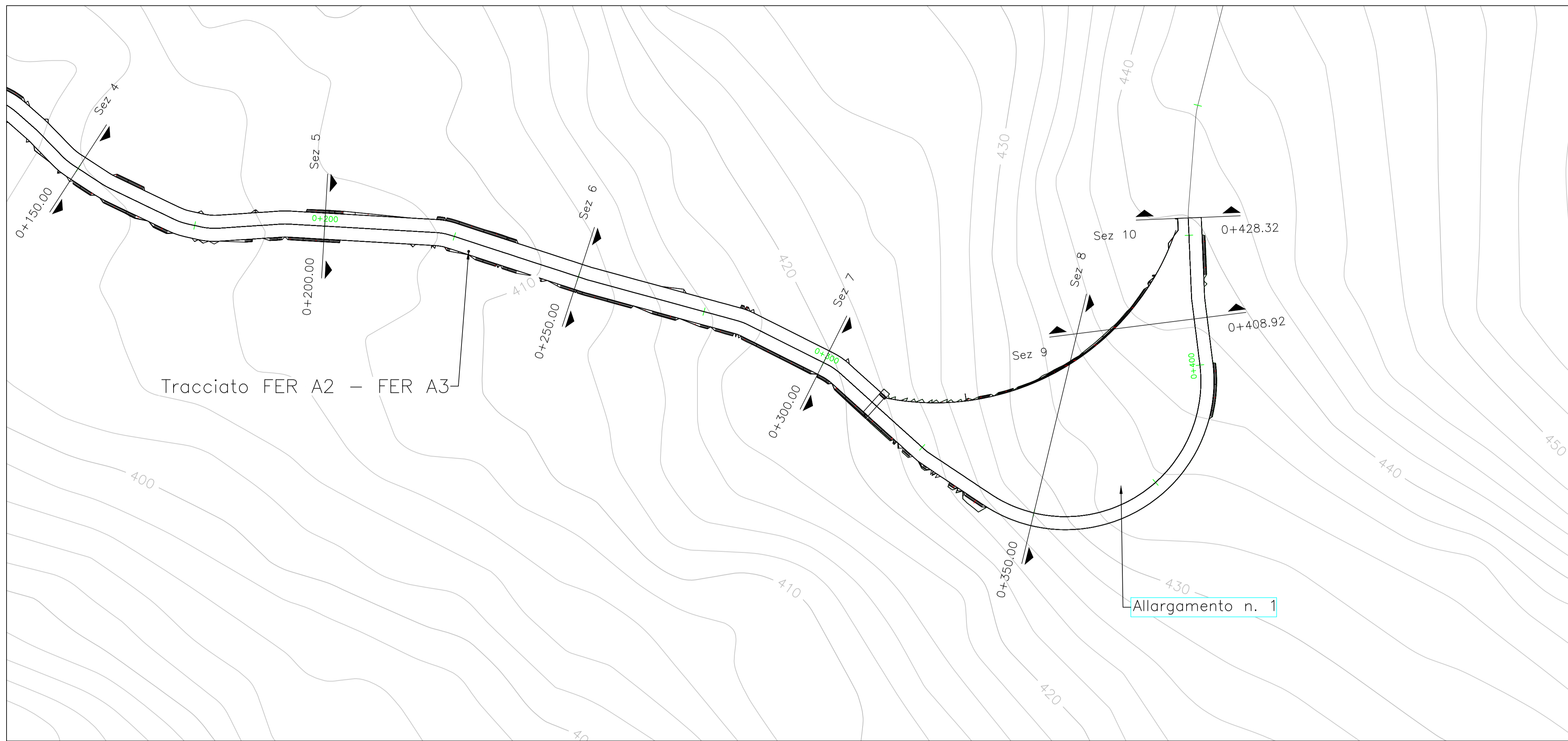
Progettazione

F4 ingegneria srl
via Di Giura - Centro Direzionale, 85100 Potenza
Tel: +39 0971 1 944 797 - Fax: +39 0971 5 54 52
www.f4ingegneria.it - f4ingegneria@pec.it

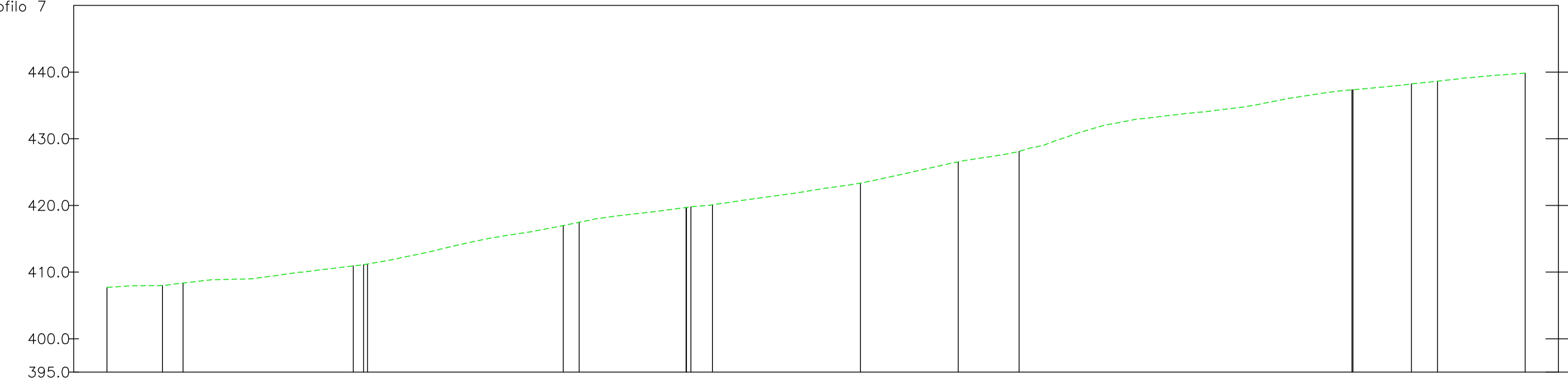
Il Direttore Tecnico
(ing. Giovanni DI SANTO)



Società certificata secondo la norma UNI-EN ISO 9001:2015 per l'erogazione di servizi di ingegneria nei settori: civile, idraulica, acustica, energia, ambiente (settore IAF: 34).



Profilo: Vista Profilo 7
 Scala : 500:500
 Q.Rif. : 395.00



NUMERO SEZIONE		6	7	8	9
DISTANZE PROGRESSIVE		0+250.00	0+300.00	0+350.00	0+408.92
DISTANZE PARZIALI			50,00	50,00	58,92
QUOTE TERRENO		410.93	419.70	428.11	438.23
ETTOMETRICHE	02		03		04

REGIONE BASILICATA
 PROVINCIA DI MATERA
 COMUNE DI FERRANDINA

AUTORIZZAZIONE UNICA EX. D. LGS.
 387/03

Progetto Definitivo
 Parco Eolico "Montagnola"

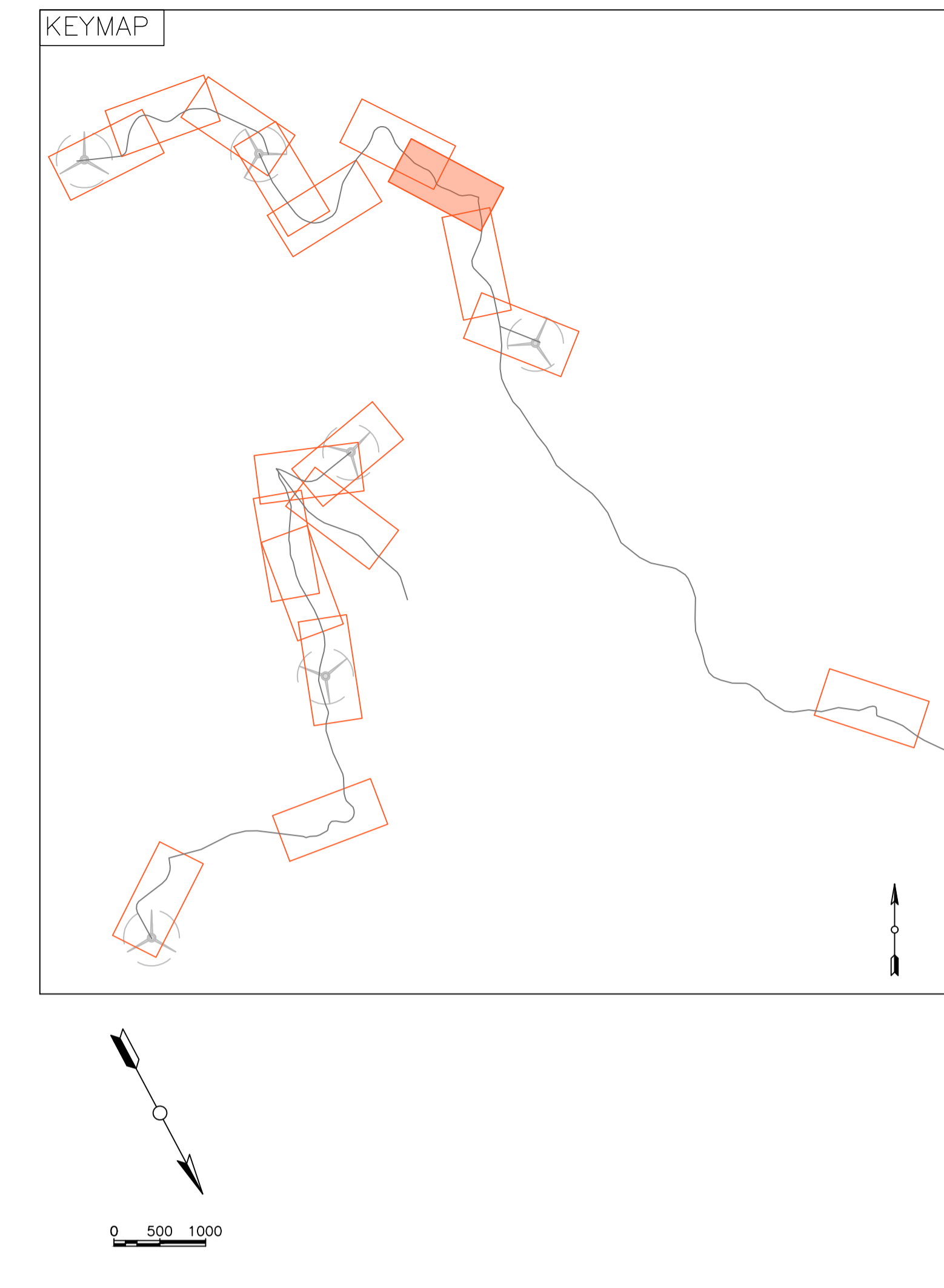
Titolo elaborato		Codice elaborato	
A.16.a.13.6 - A.16.a.14.6		COMMESSA	FASE
Planimetrie stradali e profili longitudinali		F0302	B
		ELABORATO	REV.
		T18	A
		Riproduttore o consegna a terzi solo dietro specifica autorizzazione.	
		Scala	
		1:500	

DATA	DESCRIZIONE	REDATTO	VERIFICATO	APPROVATO
Aprile 2020	Prima emissione	MGP	FMO	GDS

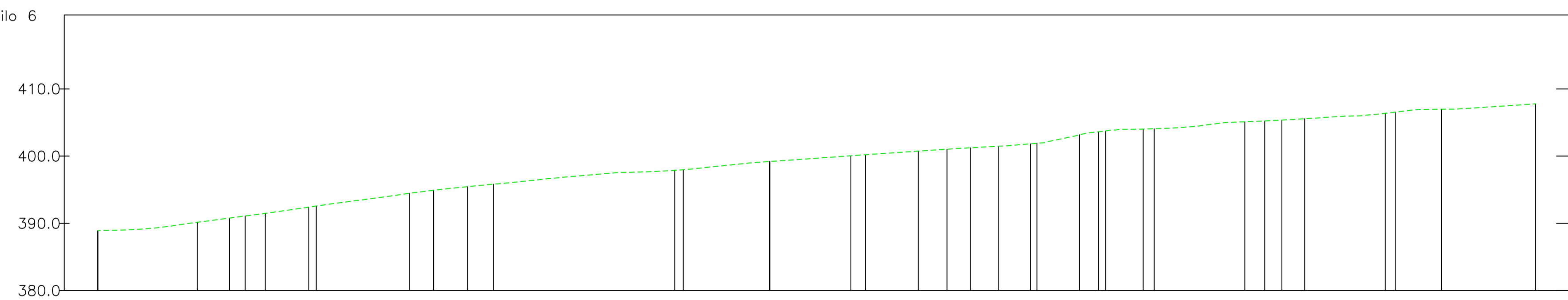
Proponente
GR/Value
 GR VALUE DEVELOPMENT S.r.l.
 c.so Venezia, 37
 20121 Milano

Progettazione
F4 ingegneria srl
 via Di Giura - Centro Direzionale, 85100 Potenza
 Tel: +39 0971 1 944 797 - Fax: +39 0971 5 54 52
 www.f4ingegneria.it - f4ingegneria@pec.it
 Il Direttore Tecnico
 (ing. Giovanni DI SANTO)

Società certificata secondo la norma UNI-EN ISO 9001:2015 per l'erogazione di servizi di ingegneria nei settori: civile, idraulica, acustica, energia, ambiente (settore IAF: 34).



Profilo: Vista Profilo 6
 Scala : 500:500
 Q.Rif. : 380.00



NUMERO SEZIONE	2	3	4	5
DISTANZE PROGRESSIVE	0+050.00	0+100.00	0+150.00	0+200.00
DISTANZE PARZIALI	50,00	50,00	50,00	50,00
QUOTE PROGETTO	394.92	399.19	403.74	406.97
QUOTE TERRENO	394.92	399.19	403.74	406.97
ETTOMETRICHE	00	01	02	02

REGIONE BASILICATA
 PROVINCIA DI MATERA
 COMUNE DI FERRANDINA

AUTORIZZAZIONE UNICA EX. D. LGS.
 387/03

Progetto Definitivo
 Parco Eolico "Montagnola"

Titolo elaborato: A.16.a.13.7 - A.16.a.14.7
Planimetrie stradali e profili longitudinali

Scala: 1:500

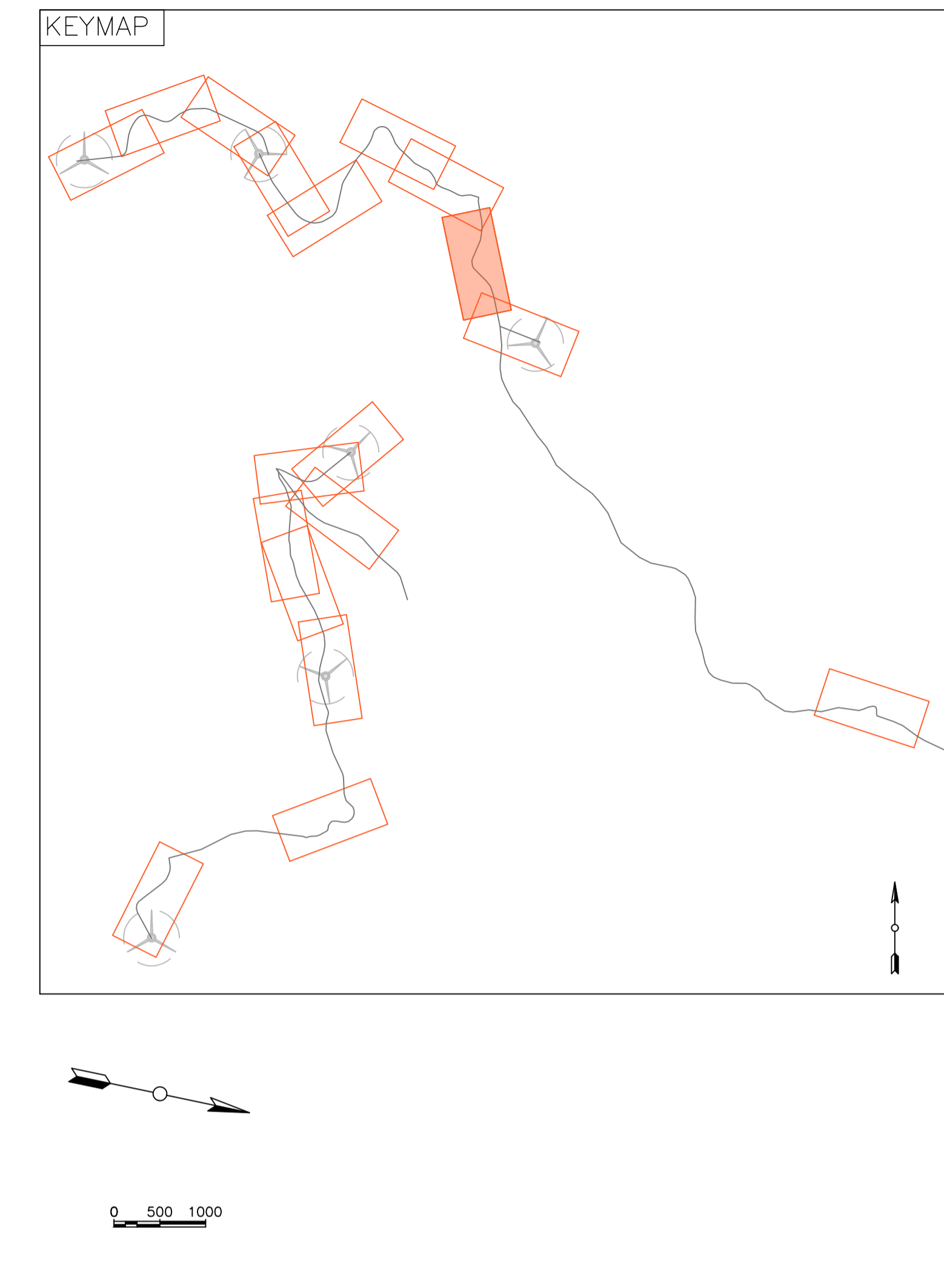
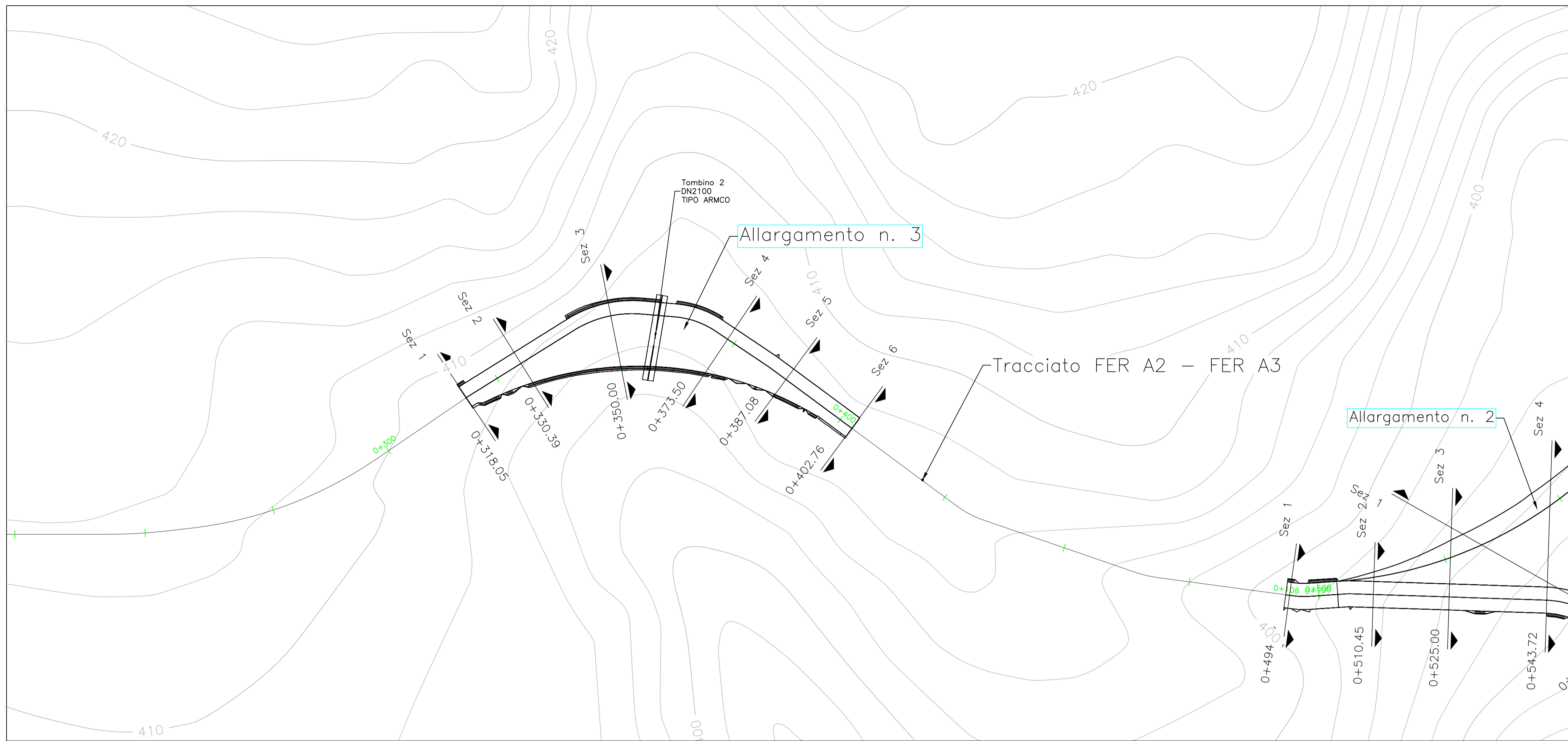
DATA	DESCRIZIONE	REDATTO	VERIFICATO	APPROVATO
Aprile 2020	Prima emissione	MGP	FMO	GDS

Proponente
GR/Value
 GR VALUE DEVELOPMENT S.r.l.
 c.so Venezia, 37
 20121 Milano

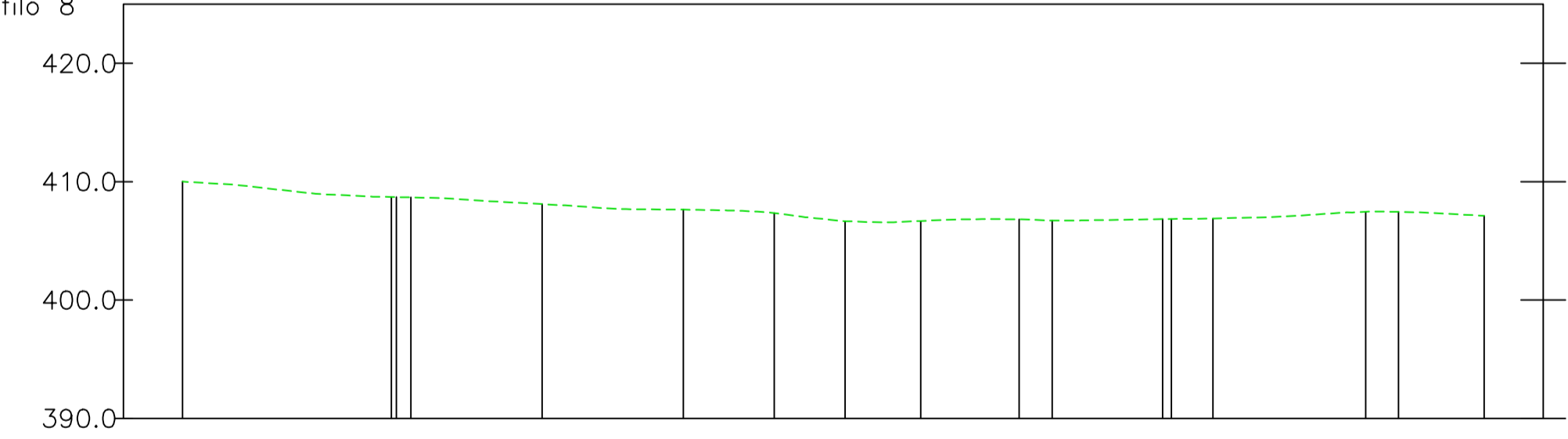
Progettazione
F4 ingegneria srl
 via Di Giura - Centro Direzionale, 85100 Potenza
 Tel: +39 0971 1 944 797 - Fax: +39 0971 5 54 52
 www.f4ingegneria.it - f4ingegneria@pec.it

Il Direttore Tecnico
 (ing. Giovanni DI SANTO)

Società certificata secondo la norma UNI-EN ISO 9001:2015 per l'erogazione di servizi di ingegneria nei settori: civile, idraulica, acustica, energia, ambiente (settore IAF: 34).



Profilo: Vista Profilo 8
 Scala : 500:500
 Q.Rif. : 390.00



NUMERO SEZIONE	1	2	3	4	5	6
DISTANZE PROGRESSIVE	0+318.05	0+330.39	0+350.00	0+373.50	0+387.08	0+402.76
DISTANZE PARZIALI		12,33	19,61	23,50	13,58	15,68
QUOTE TERRENO	408.70	408.11	407.35	406.72	406.89	407.45
ETTOMETRICHE	03					04 04

REGIONE BASILICATA
 PROVINCIA DI MATERA
 COMUNE DI FERRANDINA

AUTORIZZAZIONE UNICA EX. D. LGS.
 387/03

Progetto Definitivo
 Parco Eolico "Montagnola"

Titolo elaborato		Codice elaborato	
A.16.a.13.8 - A.16.a.14.8 Planimetrie stradali e profili longitudinali		COMMESSA	FASE
		F0302	B
Riproduzione o consegna a terzi solo dietro specifica autorizzazione.		ELABORATO	REV.
Scala		T18	A
		1:500	

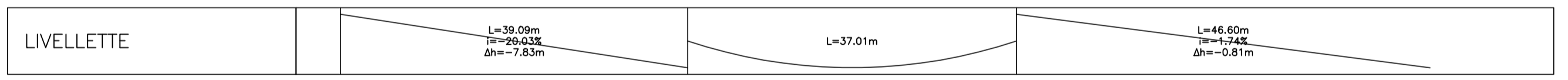
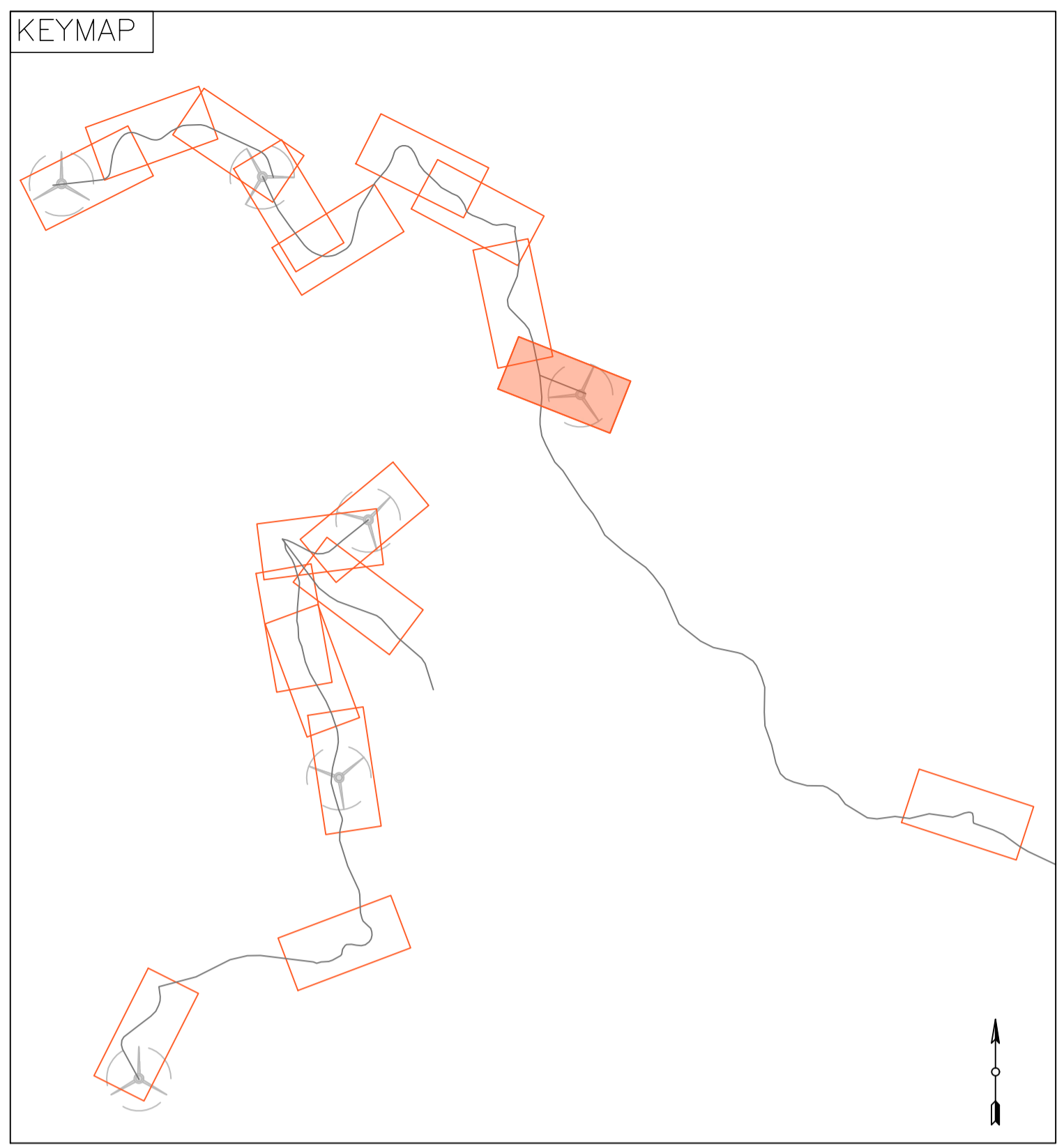
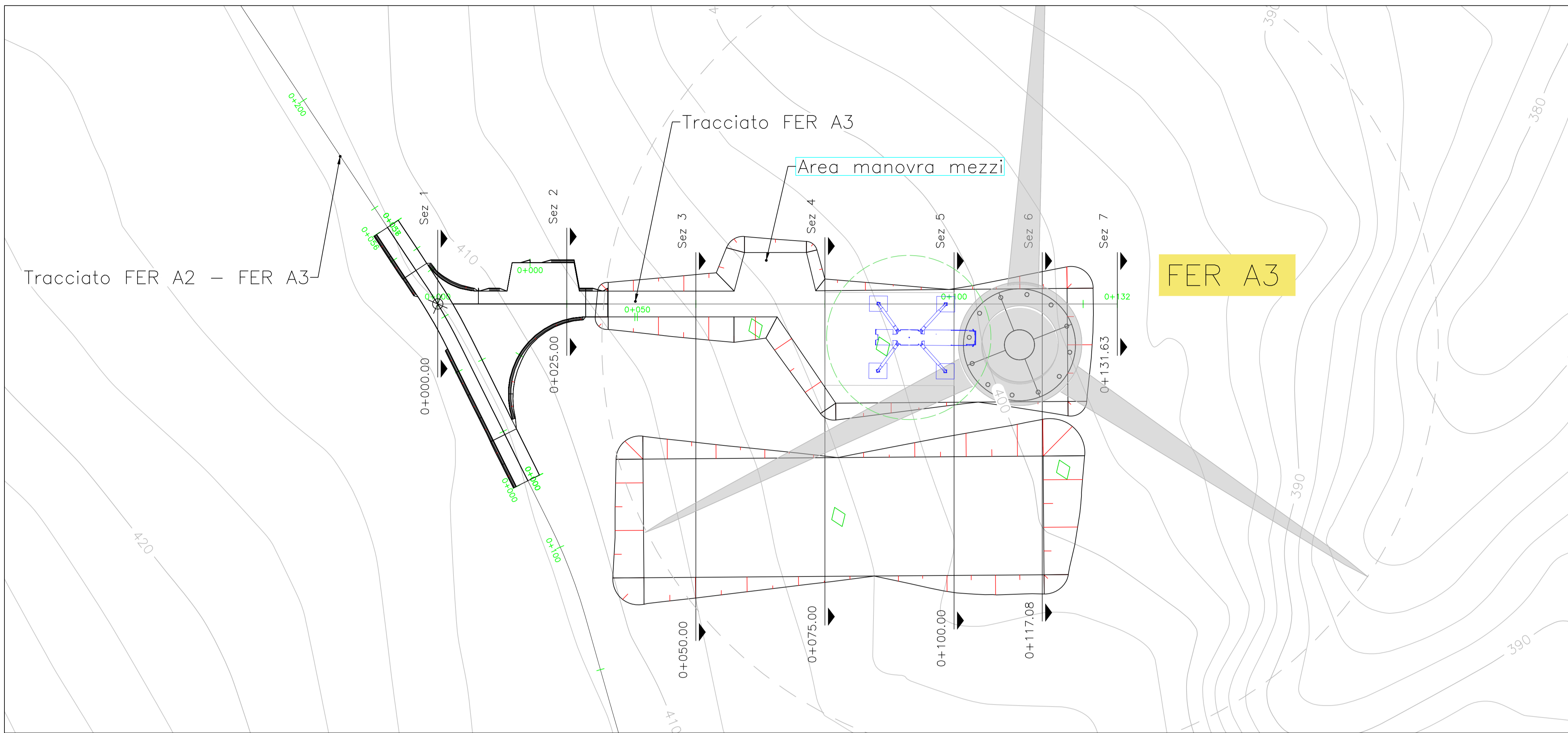
DATA	DESCRIZIONE	REDATTO	VERIFICATO	APPROVATO
Aprile 2020	Prima emissione	MGP	FMO	GDS

Proponente
GR/alue
 GR VALUE DEVELOPMENT S.r.l.
 c.so Venezia, 37
 20121 Milano

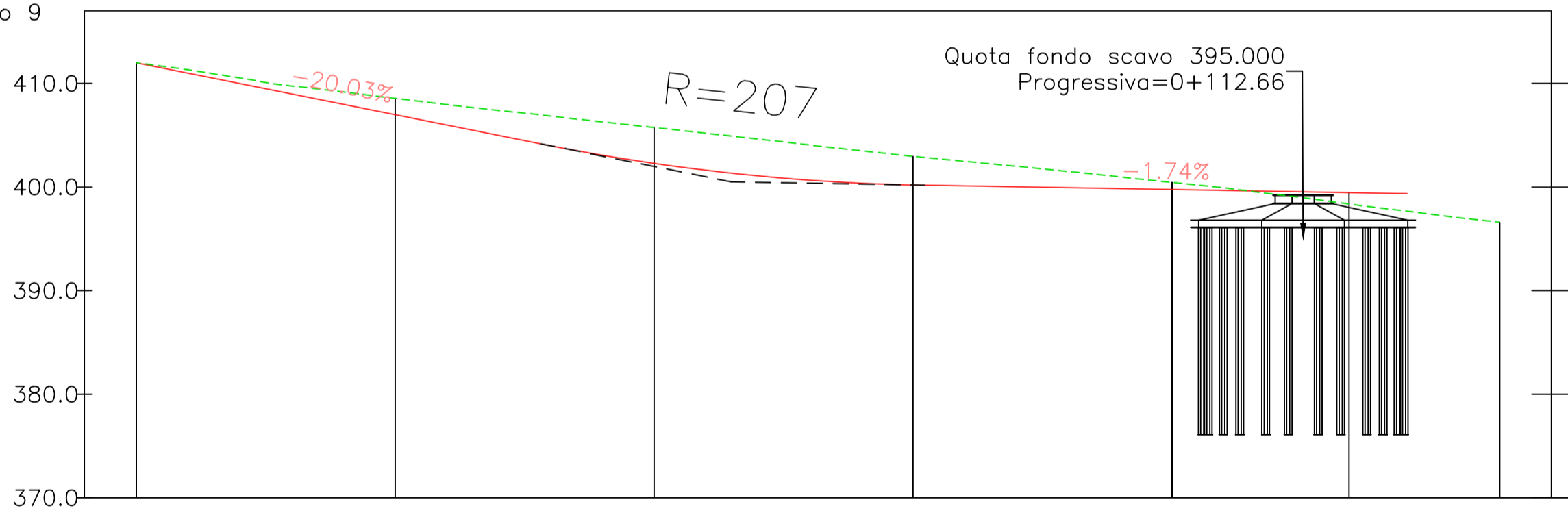
Progettazione
F4 ingegneria srl
 via Di Giura - Centro Direzionale, 85100 Potenza
 Tel: +39 0971 1 944 797 - Fax: +39 0971 5 54 52
 www.f4ingegneria.it - f4ingegneria@pec.it

Il Direttore Tecnico
 (ing. Giovanni DI SANTO)

Società certificata secondo la norma UNI-EN ISO 9001:2015 per l'erogazione di servizi di ingegneria nei settori: civile, idraulica, acustica, energia, ambiente (settore IAF: 34).



Profilo: Vista Profilo 9
 Scala : 500:500
 Q.Rif. : 370.00



NUMERO SEZIONE	2	3	4	5	6
DISTANZE PROGRESSIVE	0+025.00	0+050.00	0+075.00	0+100.00	0+117.08
DISTANZE PARZIALI	25,00	25,00	25,00	25,00	17,08
QUOTE PROGETTO	406.99	402.29	400.20	399.76	399.46
QUOTE TERRENO	408.56	405.75	402.96	400.45	398.36
ETTOMETRICHE	00			01	01

REGIONE BASILICATA
 PROVINCIA DI MATERA
 COMUNE DI FERRANDINA

AUTORIZZAZIONE UNICA EX. D. LGS.
 387/03

Progetto Definitivo
 Parco Eolico "Montagnola"

Titolo elaborato		Codice elaborato	
A.16.a.13.9 - A.16.a.14.9		COMMESSA	FASE
Planimetrie stradali e profili longitudinali		F0302	B
		ELABORATO	REV.
		T18	A
		Riproduzione o consegna a terzi solo dietro specifica autorizzazione.	
		Scala	
		1:500	

DATA	DESCRIZIONE	REDATTO	VERIFICATO	APPROVATO
Aprile 2020	Prima emissione	MGP	FMO	GDS

Proponente

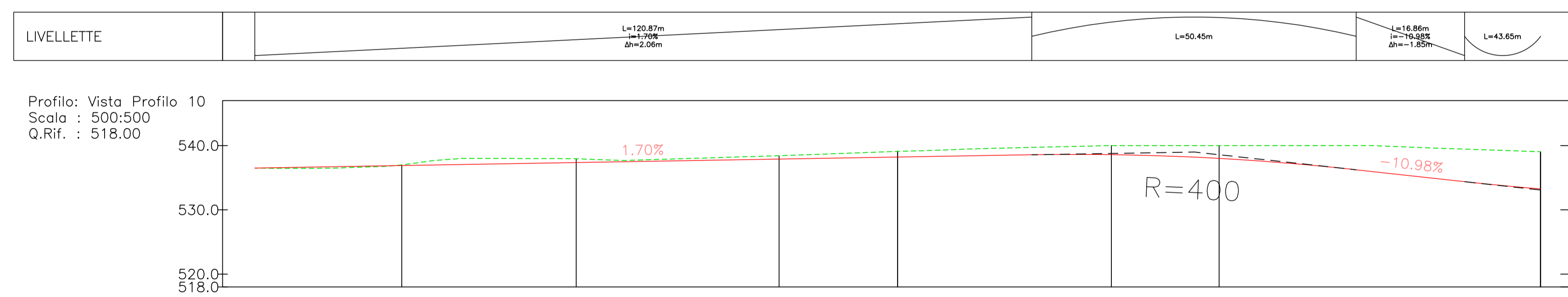
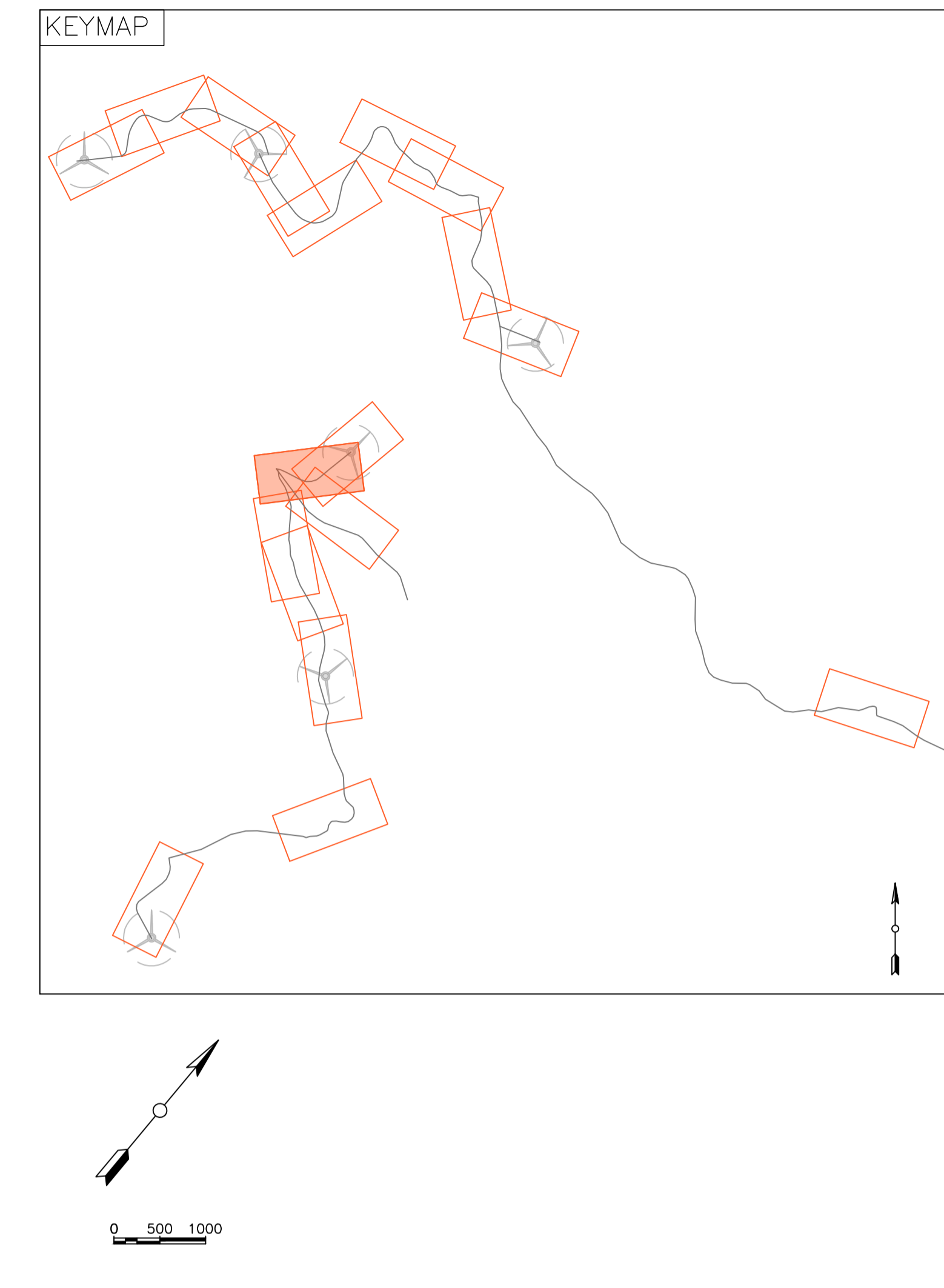
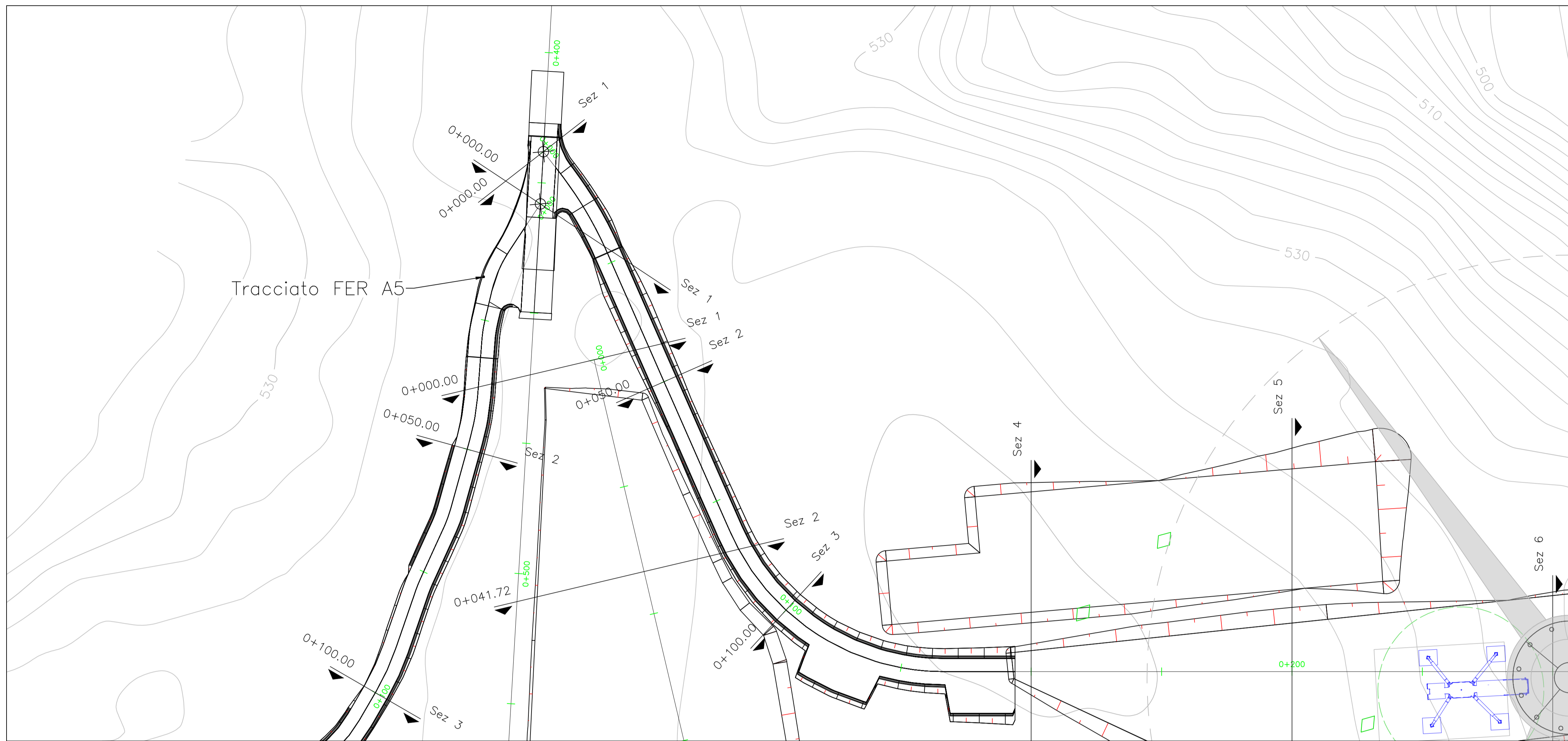
GR/Value
 GR VALUE DEVELOPMENT S.r.l.
 c.so Venezia, 37
 20121 Milano

Progettazione

F4 ingegneria srl
 via Di Giura - Centro Direzionale, 85100 Potenza
 Tel: +39 0971 1 944 797 - Fax: +39 0971 5 54 52
 www.f4ingegneria.it - f4ingegneria@pec.it

Il Direttore Tecnico
 (ing. Giovanni DI SANTO)

Società certificata secondo la norma UNI-EN ISO 9001:2015 per l'erogazione di servizi di ingegneria nei settori: civile, idraulica, acustica, energia, ambiente (settor IAF: 34).



NUMERO SEZIONE	2	3	4
DISTANZE PROGRESSIVE	0+050.00	0+100.00	0+150.00
DISTANZE PARZIALI	50,00	50,00	50,00
QUOTE PROGETTO	537.36	538.21	538.00
QUOTE TERRENO	537.95	539.10	540.00
ETTOMETRICHE	00	01	02



REGIONE BASILICATA
PROVINCIA DI MATERA
COMUNE DI FERRANDINA



AUTORIZZAZIONE UNICA EX. D. LGS. 387/03

Progetto Definitivo Parco Eolico "Montagnola"

Titolo elaborato

A.16.a.13.10 - A.16.a.14.10

Planimetrie stradali e profili longitudinali

Codice elaborato

COMMESSA	FASE	ELABORATO	REV.
F0302	B	T18	A

Riproduzione o consegna a terzi solo dietro specifica autorizzazione.

Scala

1:500

DATA	DESCRIZIONE	REDATTO	VERIFICATO	APPROVATO
Aprile 2020	Prima emissione	MGP	FMO	GDS

Proponente



GR VALUE DEVELOPMENT S.r.l.

c.so Venezia, 37
20121 Milano

Progettazione

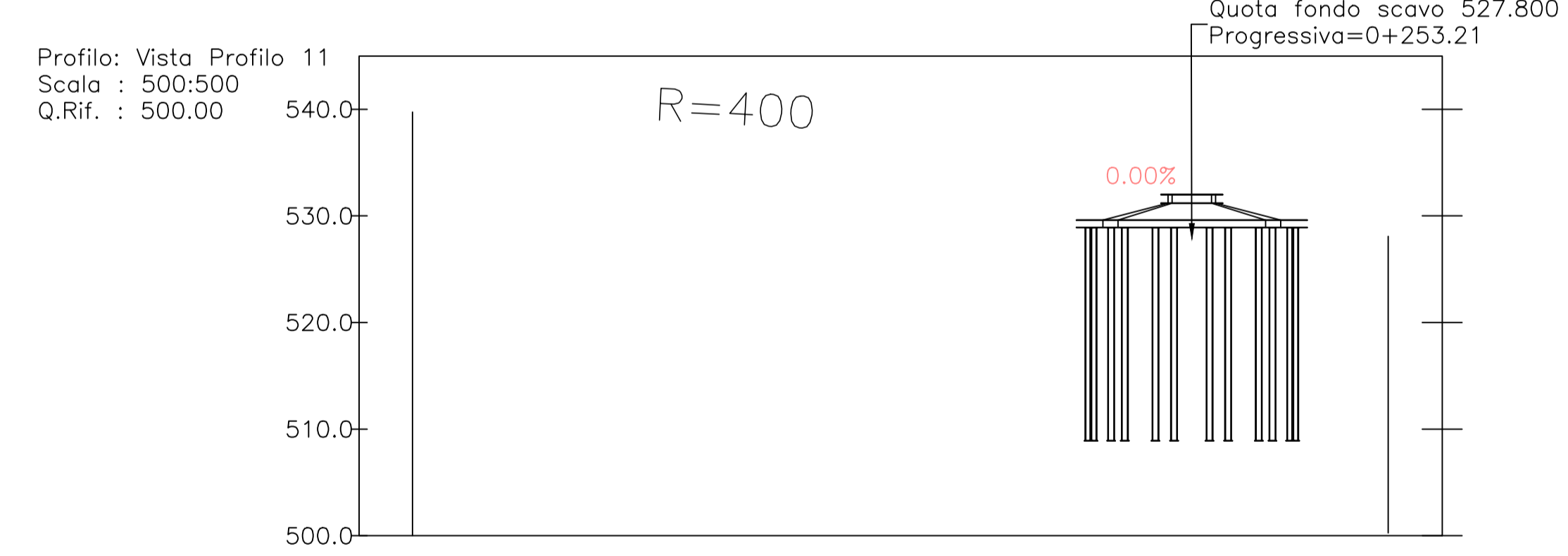
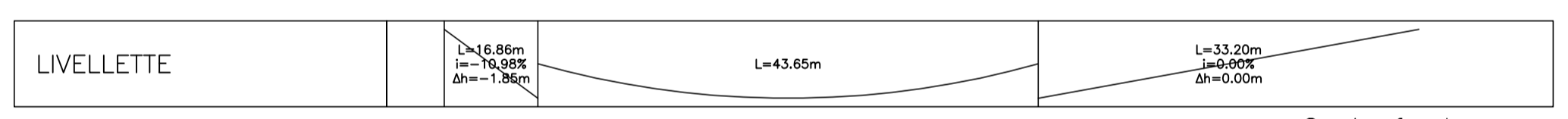
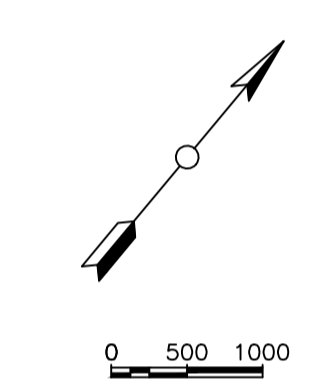
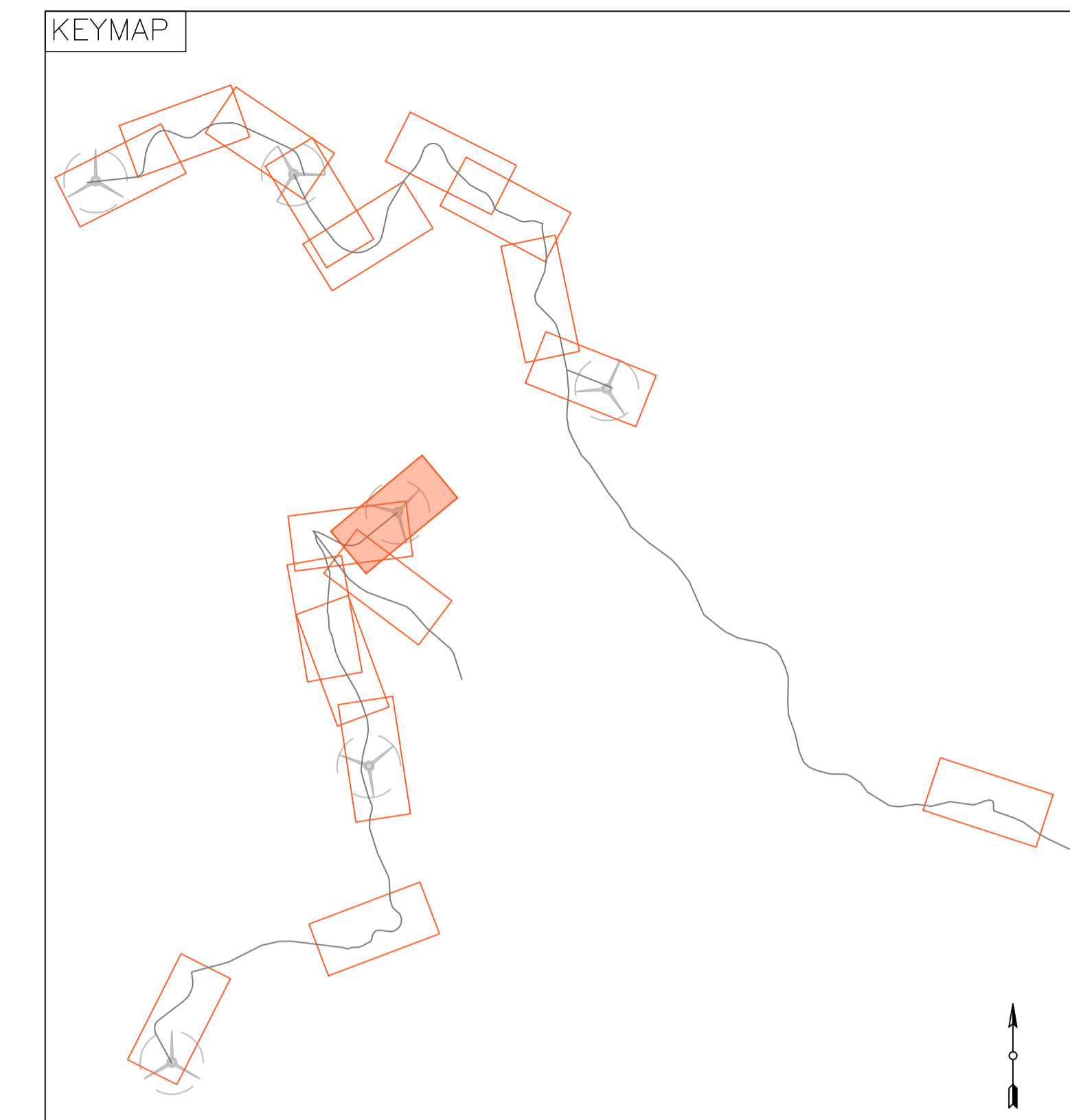
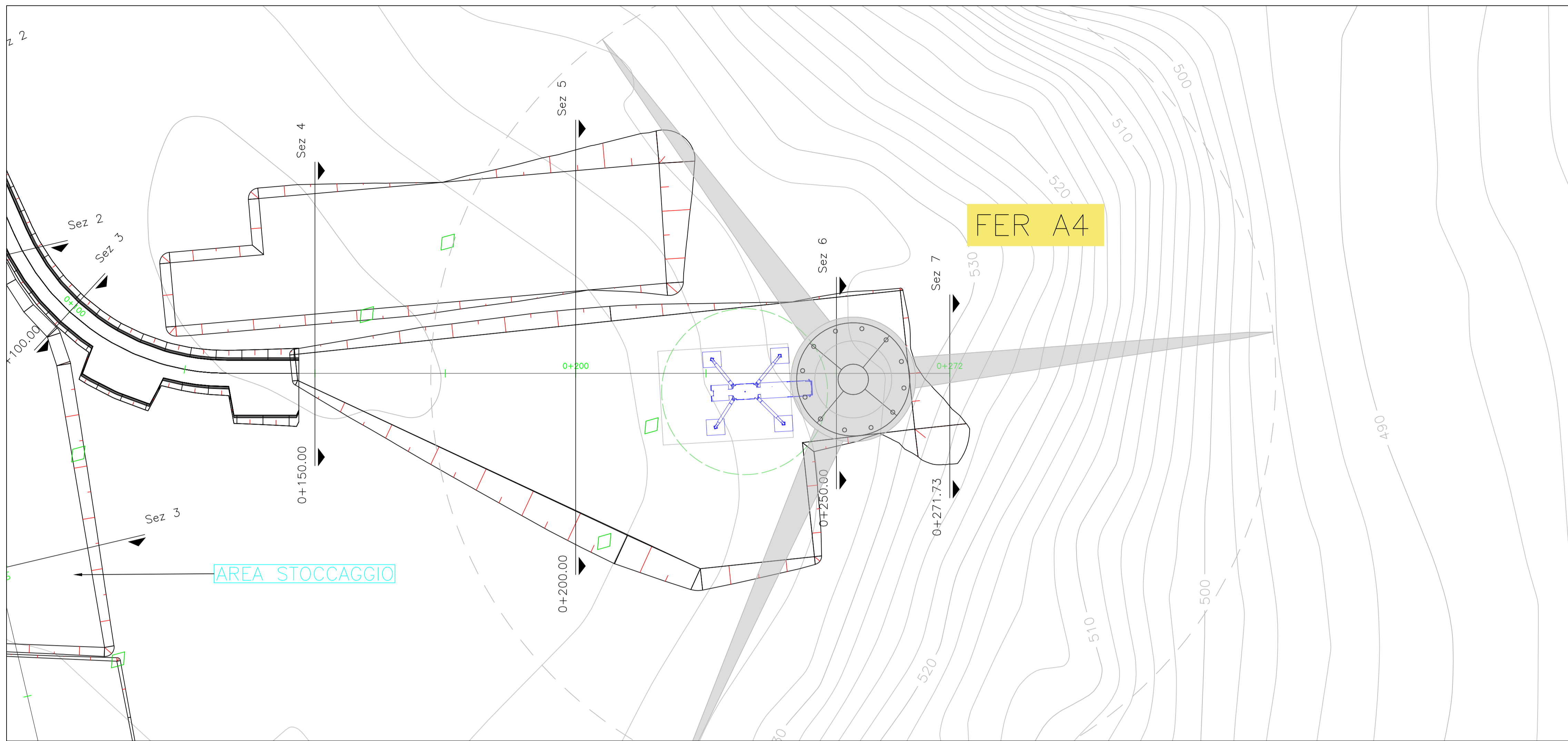


F4 ingegneria srl
via Di Giura - Centro Direzionale, 85100 Potenza
Tel: +39 0971 1 944 797 - Fax: +39 0971 5 54 52
www.f4ingegneria.it - f4ingegneria@pec.it

Il Direttore Tecnico
(Ing. Giovanni DI SANTO)



Società certificata secondo la norma UNI-EN ISO 9001:2015 per l'erogazione di servizi di ingegneria nei settori: civile, idraulica, acustica, energia, ambiente (settor IAF: 34).



NUMERO SEZIONE	5	6	7
DISTANZE PROGRESSIVE	0+200.00	0+250.00	0+271.73
DISTANZE PARZIALI	50,00	21,73	
QUOTE PROGETTO	533,27	532,00	
QUOTE TERRENO	539,04	532,76	528,49
ETTOMETRICHE	01	02	02

REGIONE BASILICATA
 PROVINCIA DI MATERA
 COMUNE DI FERRANDINA

AUTORIZZAZIONE UNICA EX. D. LGS.
 387/03

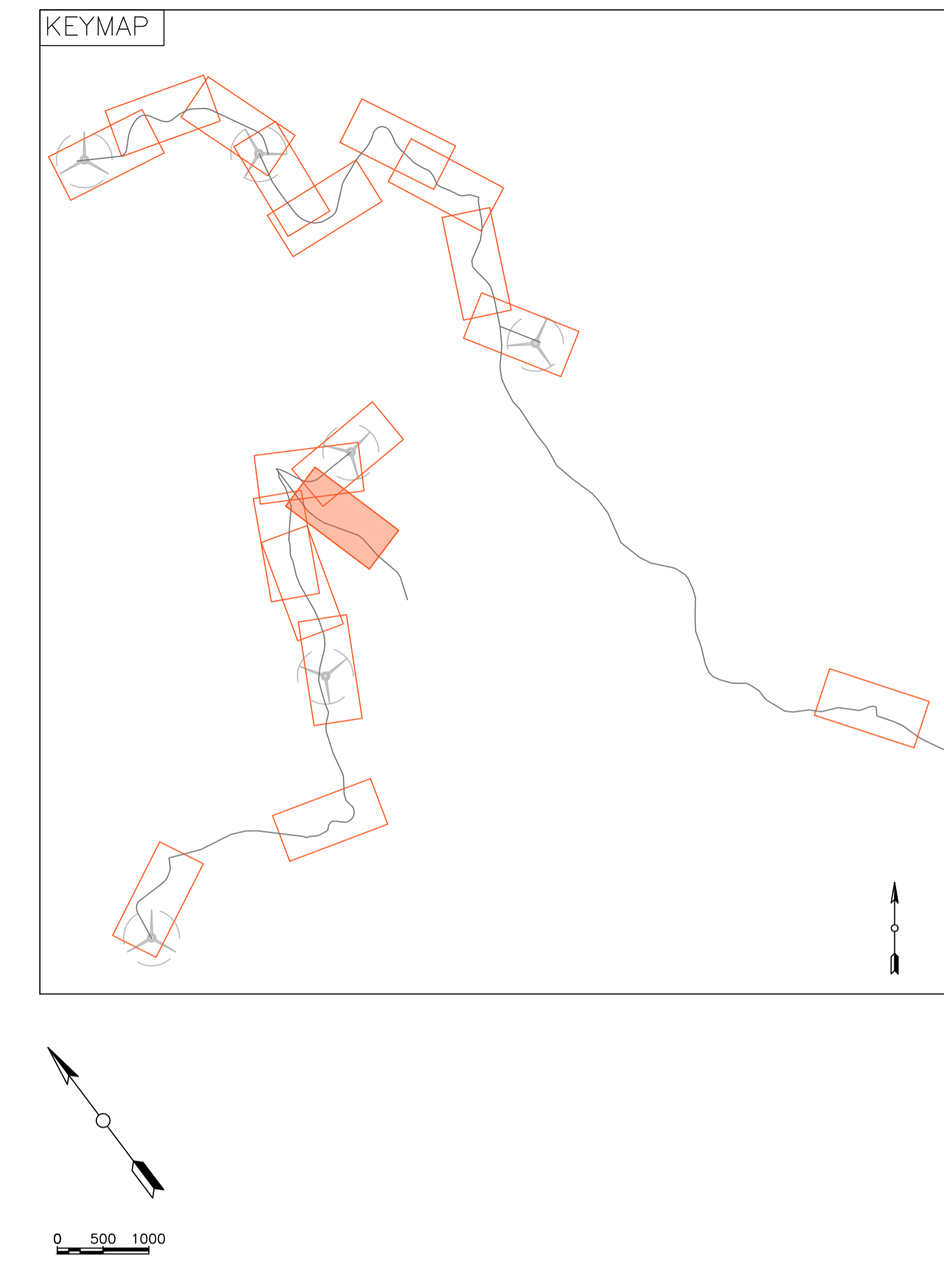
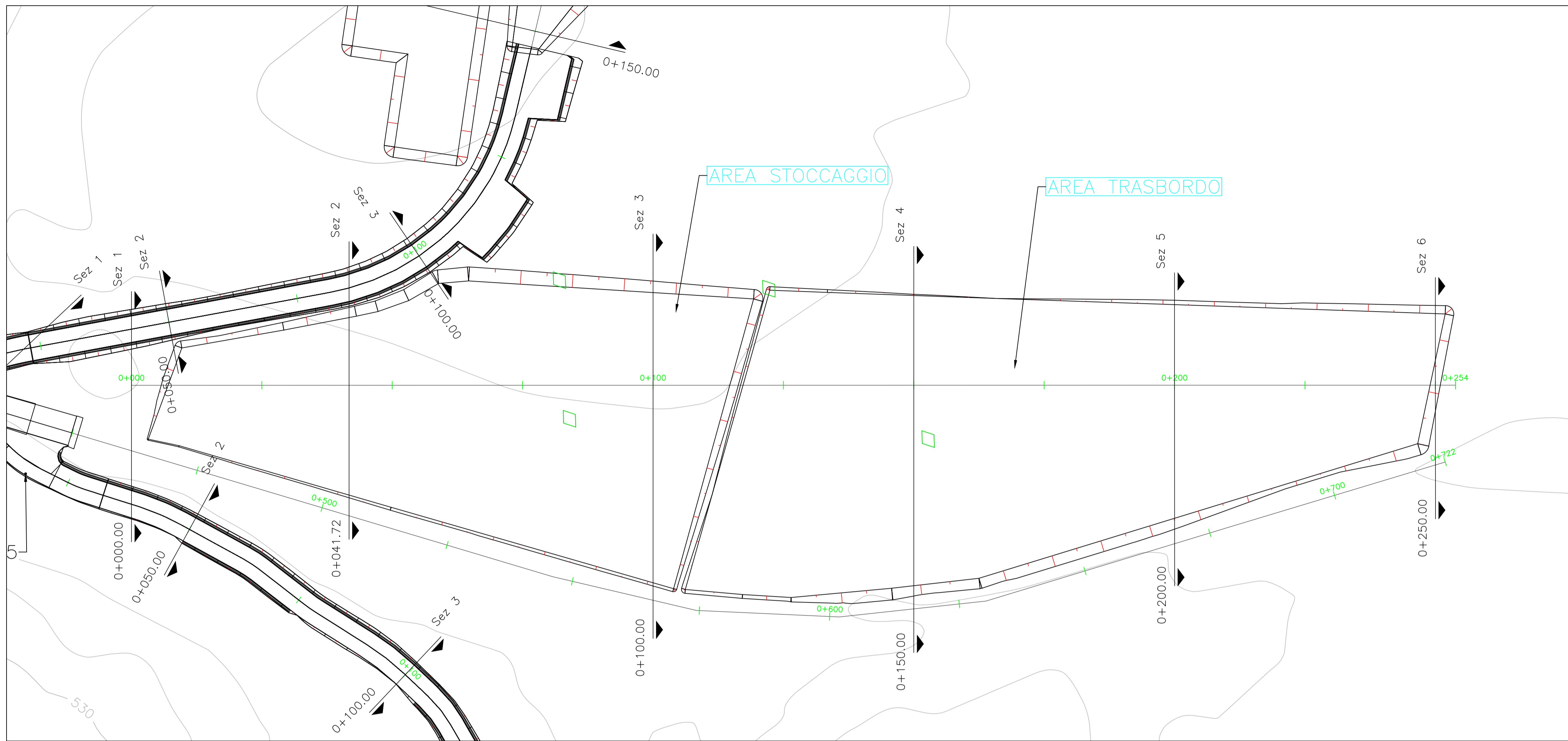
Progetto Definitivo
 Parco Eolico "Montagnola"

Titolo elaborato: A.16.a.13.11 - A.16.a.14.11
Planimetrie stradali e profili longitudinali
 Codice elaborato: F0302 | FASE: B | ELABORATO: T18 | REV.: A
 Riproduzione o consegna a terzi solo dietro specifica autorizzazione.
 Scala: 1:500

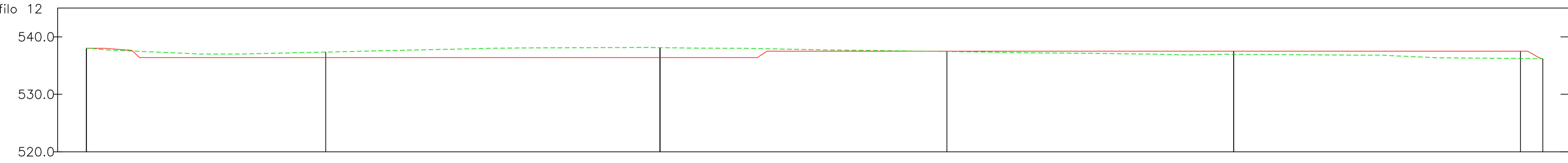
DATA	DESCRIZIONE	REDATTO	VERIFICATO	APPROVATO
Aprile 2020	Prima emissione	MGP	FMO	GDS

Proponente
GR/Value
 GR VALUE DEVELOPMENT S.r.l.
 c.so Venezia, 37
 20121 Milano

Progettazione
F4 ingegneria srl
 via Di Giura - Centro Direzionale, 85100 Potenza
 Tel: +39 0971 1 944 797 - Fax: +39 0971 5 54 52
 www.f4ingegneria.it - f4ingegneria@pec.it
 Il Direttore Tecnico
 (ing. Giovanni DI SANTO)
 Società certificata secondo la norma UNI-EN ISO 9001:2015 per l'erogazione di servizi di ingegneria nei settori: civile, idraulica, acustica, energia, ambiente (settore IAF: 34).



Profilo: Vista Profilo 12
 Scala : 500:500
 Q.Rif. : 520.00



NUMERO SEZIONE	2		3		4		5		6	
DISTANZE PROGRESSIVE	0+041.72		0+100.00		0+150.00		0+200.00		0+250.00	
DISTANZE PARZIALI	41,72		58,28		50,00		50,00		50,00	
QUOTE PROGETTO	536.39		536.39		537.50		537.50		537.50	
QUOTE TERRENO	537.35		538.11		537.45		536.95		536.23	
ETTOMETRICHE	00		01		02		02		02	



REGIONE BASILICATA
 PROVINCIA DI MATERA
 COMUNE DI FERRANDINA

AUTORIZZAZIONE UNICA EX. D. LGS. 387/03

Progetto Definitivo Parco Eolico "Montagnola"

Titolo elaborato				Codice elaborato			
A.16.a.13.12 - A.16.a.14.12				COMMESSA	FASE	ELABORATO	REV.
Planimetrie stradali e profili longitudinali				F0302	B	T18	A
Riproduzione o consegna a terzi solo dietro specifica autorizzazione.				Scala			
				1:500			

DATA	DESCRIZIONE	REDATTO	VERIFICATO	APPROVATO
Aprile 2020	Prima emissione	MGP	FMO	GDS

Proponente



GR VALUE DEVELOPMENT S.r.l.

c.so Venezia, 37
 20121 Milano

Progettazione



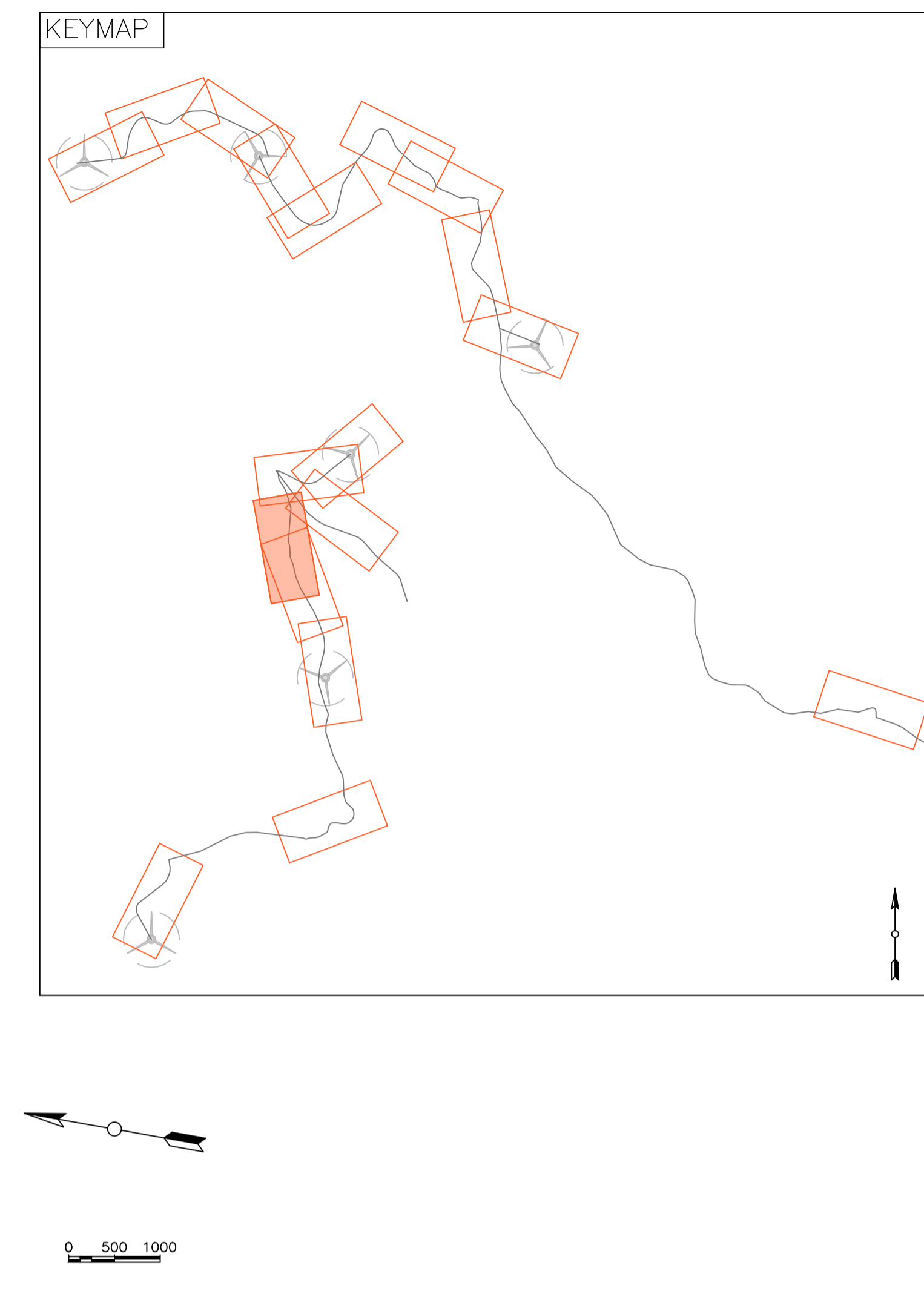
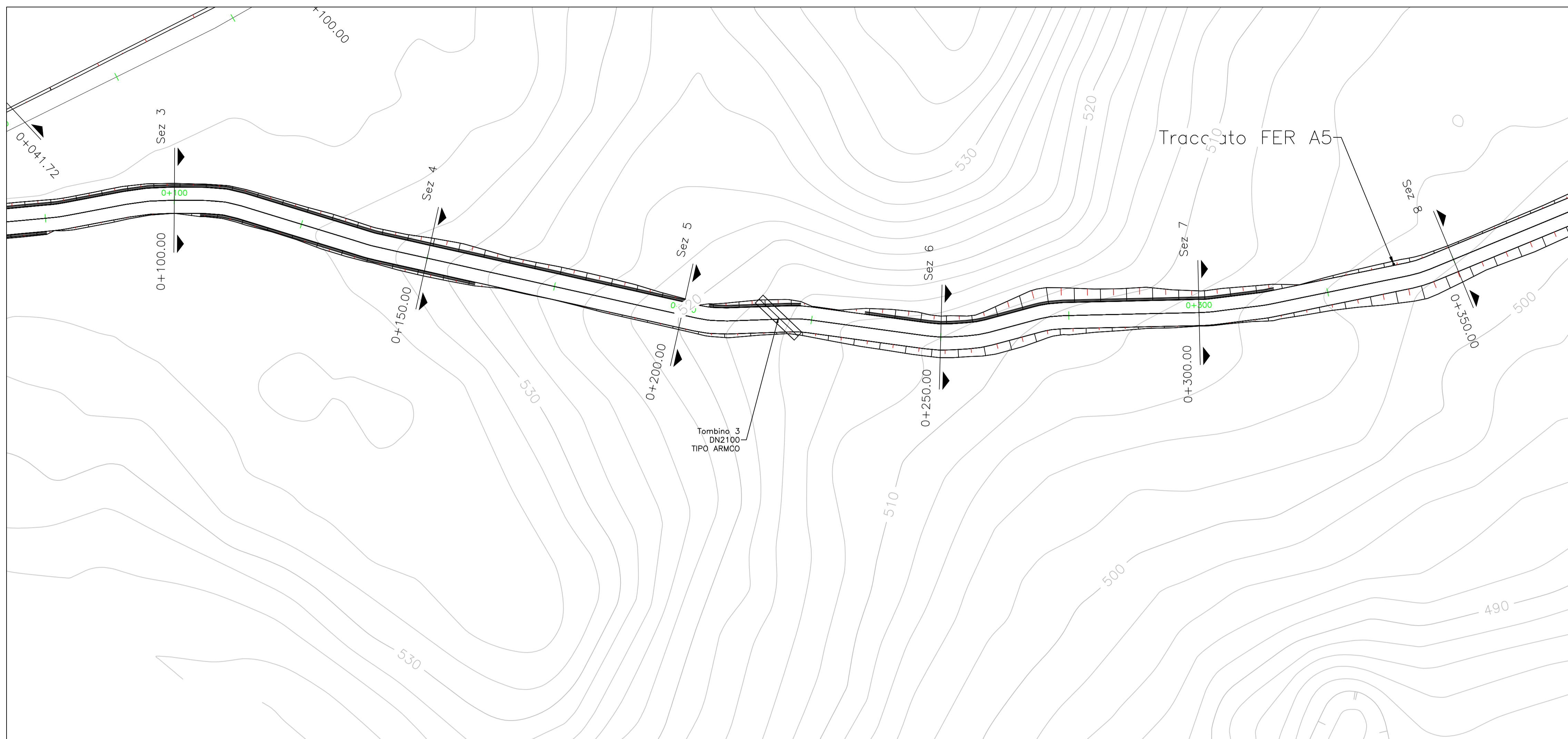
F4 ingegneria srl
 via Di Giura - Centro Direzionale, 85100 Potenza
 Tel: +39 0971 1 944 797 - Fax: +39 0971 5 54 52
 www.f4ingegneria.it - f4ingegneria@pec.it

Il Direttore Tecnico
 (ing. Giovanni DI SANTO)

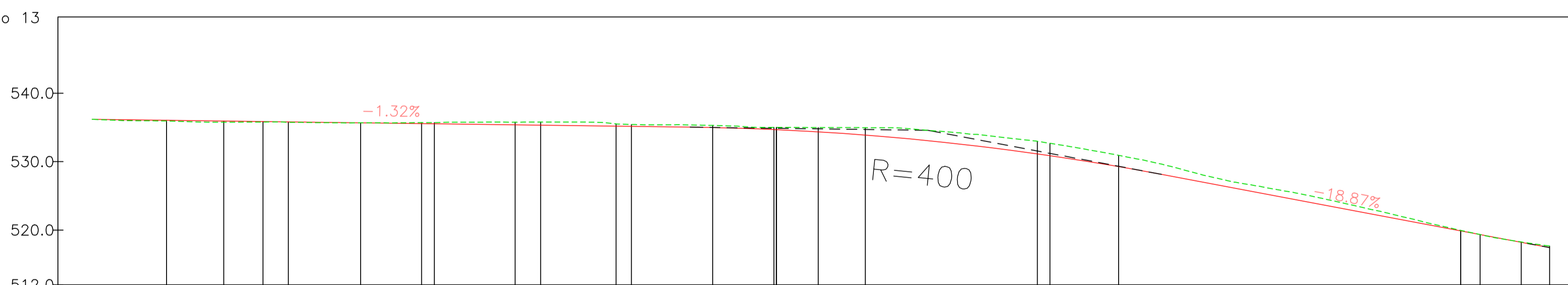


Società certificata secondo la norma UNI-EN ISO 9001:2015 per l'erogazione di servizi di ingegneria nei settori: civile, idraulica, acustica, energia, ambiente (settore IAF: 34).





Profilo: Vista Profilo 13
Scala : 500:500
Q.Rif. : 512.00



NUMERO SEZIONE	2	3	4	5
DISTANZE PROGRESSIVE	0+050.00	0+100.00	0+150.00	0+200.00
DISTANZE PARZIALI	50,00	50,00	50,00	50,00
QUOTE PROGETTO	535.52	534.67	529.26	519.88
QUOTE TERRENO	535.70	534.99	530.92	519.95
ETTOMETRICHE	00	01	02	02



REGIONE BASILICATA
PROVINCIA DI MATERA
COMUNE DI FERRANDINA



AUTORIZZAZIONE UNICA EX. D. LGS. 387/03

Progetto Definitivo Parco Eolico "Montagnola"

Titolo elaborato

A.16.a.13.13 - A.16.a.14.13

Planimetrie stradali e profili longitudinali

Codice elaborato		COMMESSA		FASE		ELABORATO		REV.	
F0302		B		T18		A			

Riproduzione o consegna a terzi solo dietro specifica autorizzazione.

Scala: 1:500

DATA	DESCRIZIONE	REDATTO	VERIFICATO	APPROVATO
Aprile 2020	Prima emissione	MGP	FMO	GDS

Proponente

GR/alue
GR VALUE DEVELOPMENT S.r.l.

c.so Venezia, 37
20121 Milano

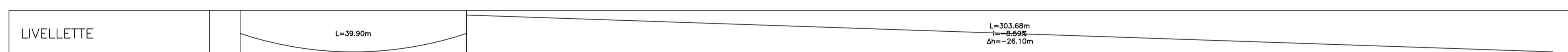
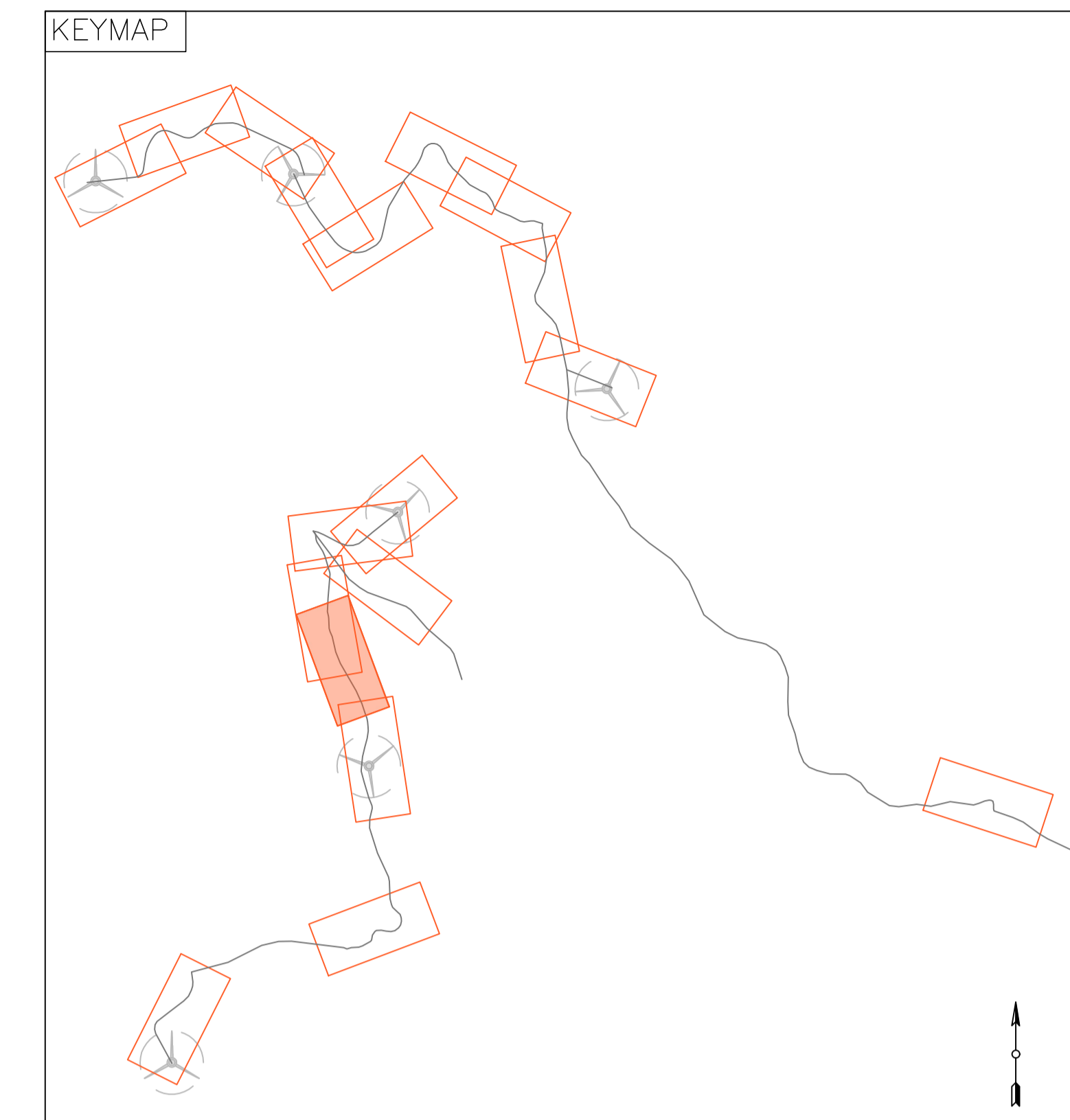
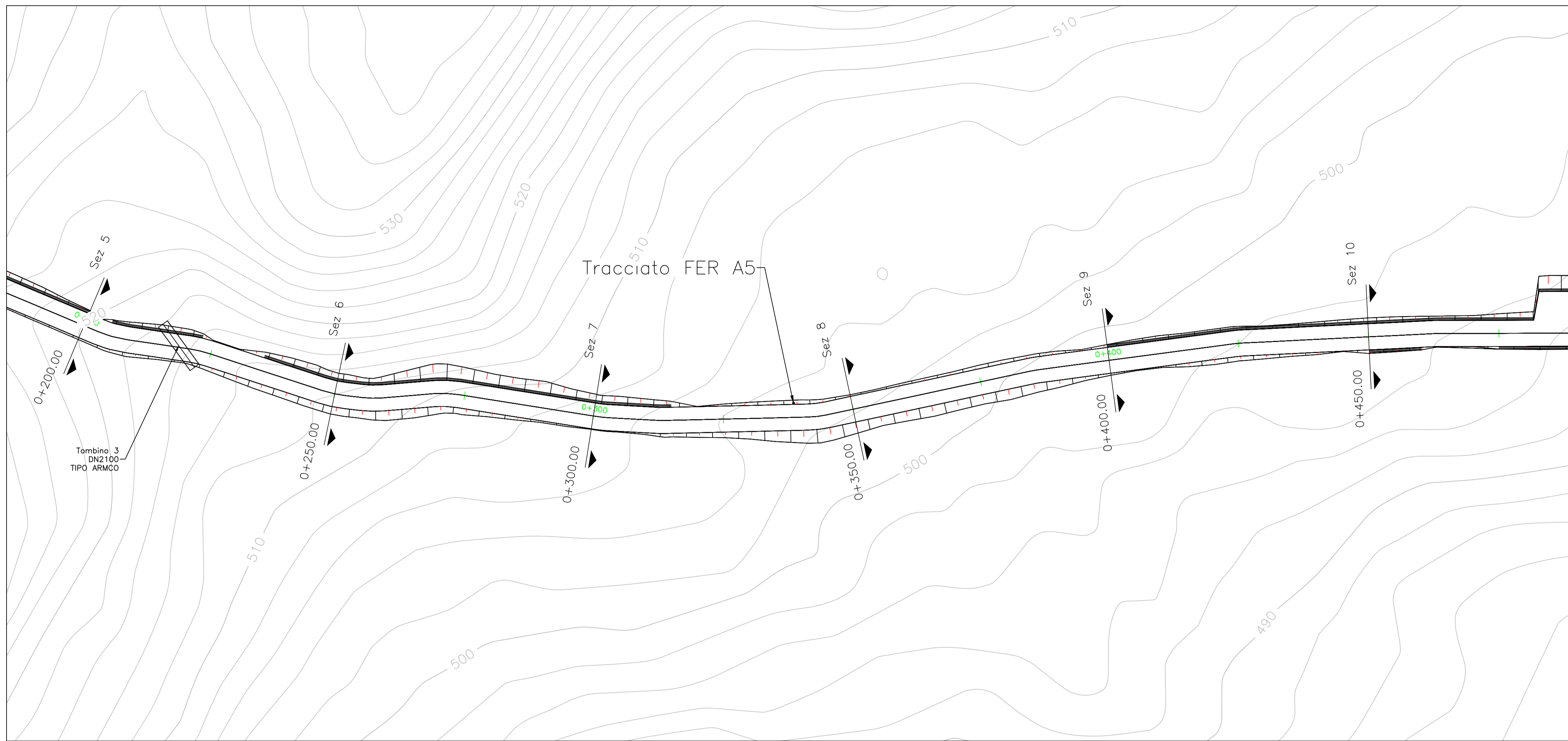
Progettazione

F4 ingegneria srl
via Di Giura - Centro Direzionale, 85100 Potenza
Tel: +39 0971 1 944 797 - Fax: +39 0971 5 54 52
www.f4ingegneria.it - f4ingegneria@pec.it

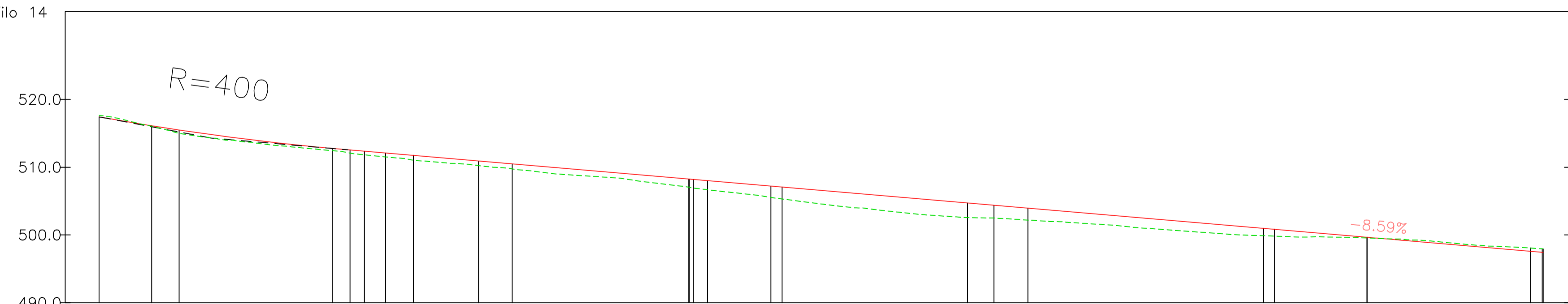
Il Direttore Tecnico
(ing. Giovanni DI SANTO)



Società certificata secondo la norma UNI-EN ISO 9001:2015 per l'erogazione di servizi di ingegneria nei settori: civile, idraulica, acustica, energia, ambiente (settore IAF: 34).



Profilo: Vista Profilo 14
 Scala : 500:500
 Q.Rif. : 490.00



NUMERO SEZIONE	6	7	8	9
DISTANZE PROGRESSIVE	0+250.00	0+300.00	0+350.00	0+400.00
DISTANZE PARZIALI		50,00	50,00	50,00
QUOTE PROGETTO	512.54	508.25	503.95	499.65
QUOTE TERRENO	512.09	507.04	502.19	499.55
ETTOMETRICHE	02	03	04	04

REGIONE BASILICATA
 PROVINCIA DI MATERA
 COMUNE DI FERRANDINA

AUTORIZZAZIONE UNICA EX. D. LGS.
 387/03

Progetto Definitivo
 Parco Eolico "Montagnola"

Titolo elaborato		Codice elaborato	
A.16.a.13.14 - A.16.a.14.14		COMMESSA	FASE
Planimetrie stradali e profili longitudinali		F0302	B
		ELABORATO	REV.
		T18	A
		Riproduttore o consegna a terzi solo dietro specifica autorizzazione.	
		Scala	
		1:500	

DATA	DESCRIZIONE	REDATTO	VERIFICATO	APPROVATO
Aprile 2020	Prima emissione	MGP	FMO	GDS

Proponente

GR/Value
 GR VALUE DEVELOPMENT S.r.l.

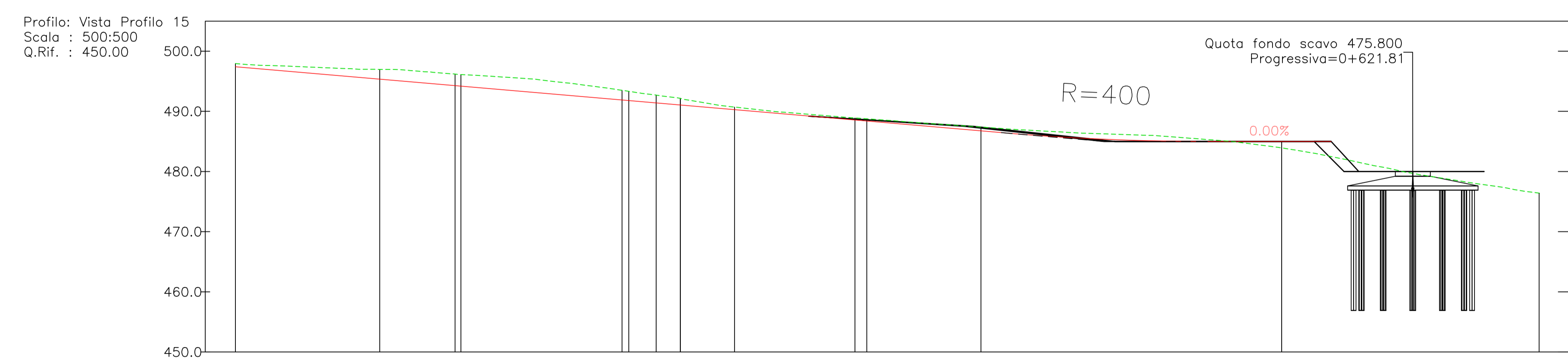
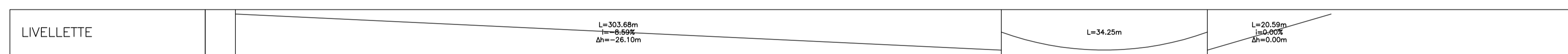
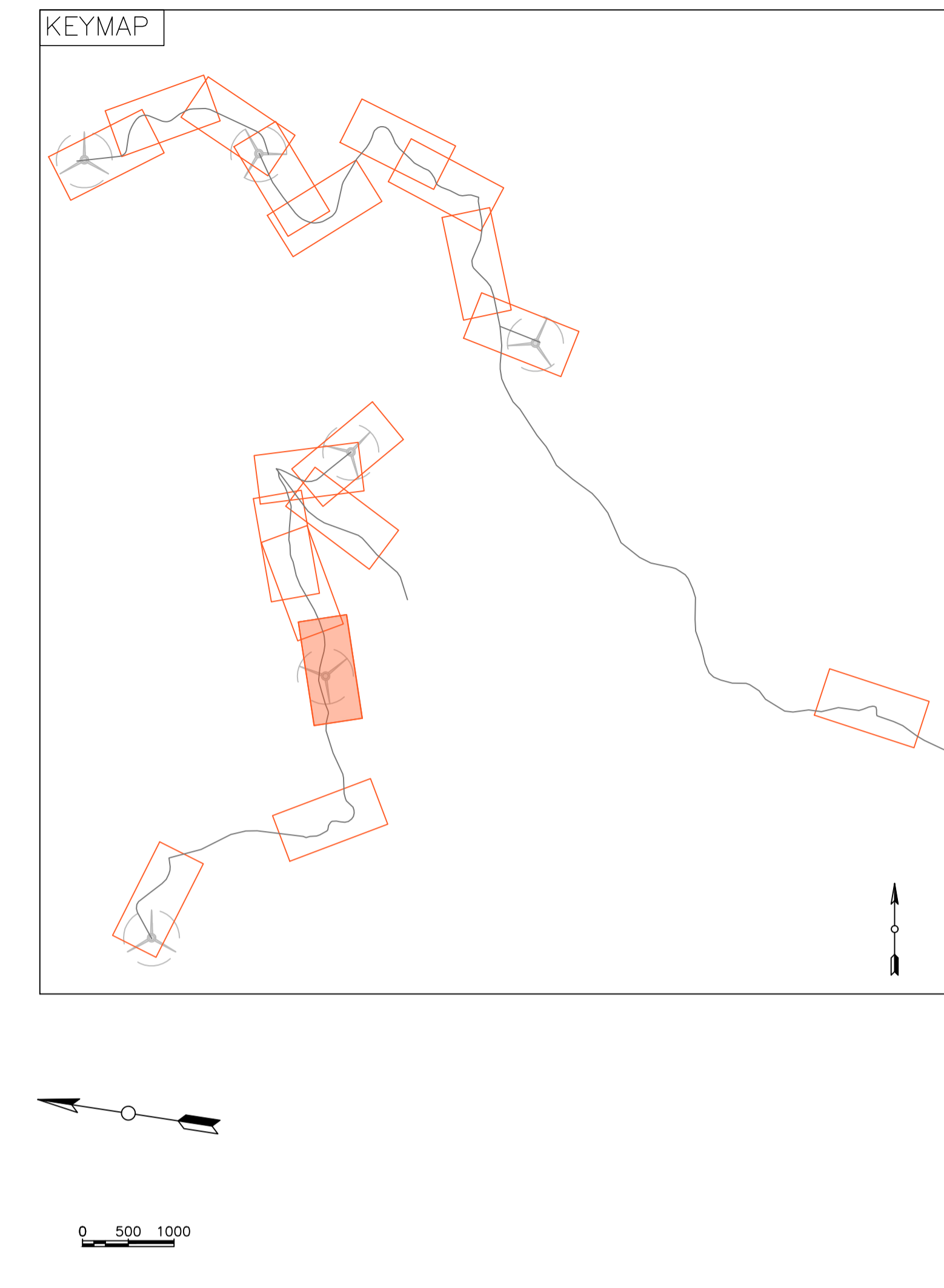
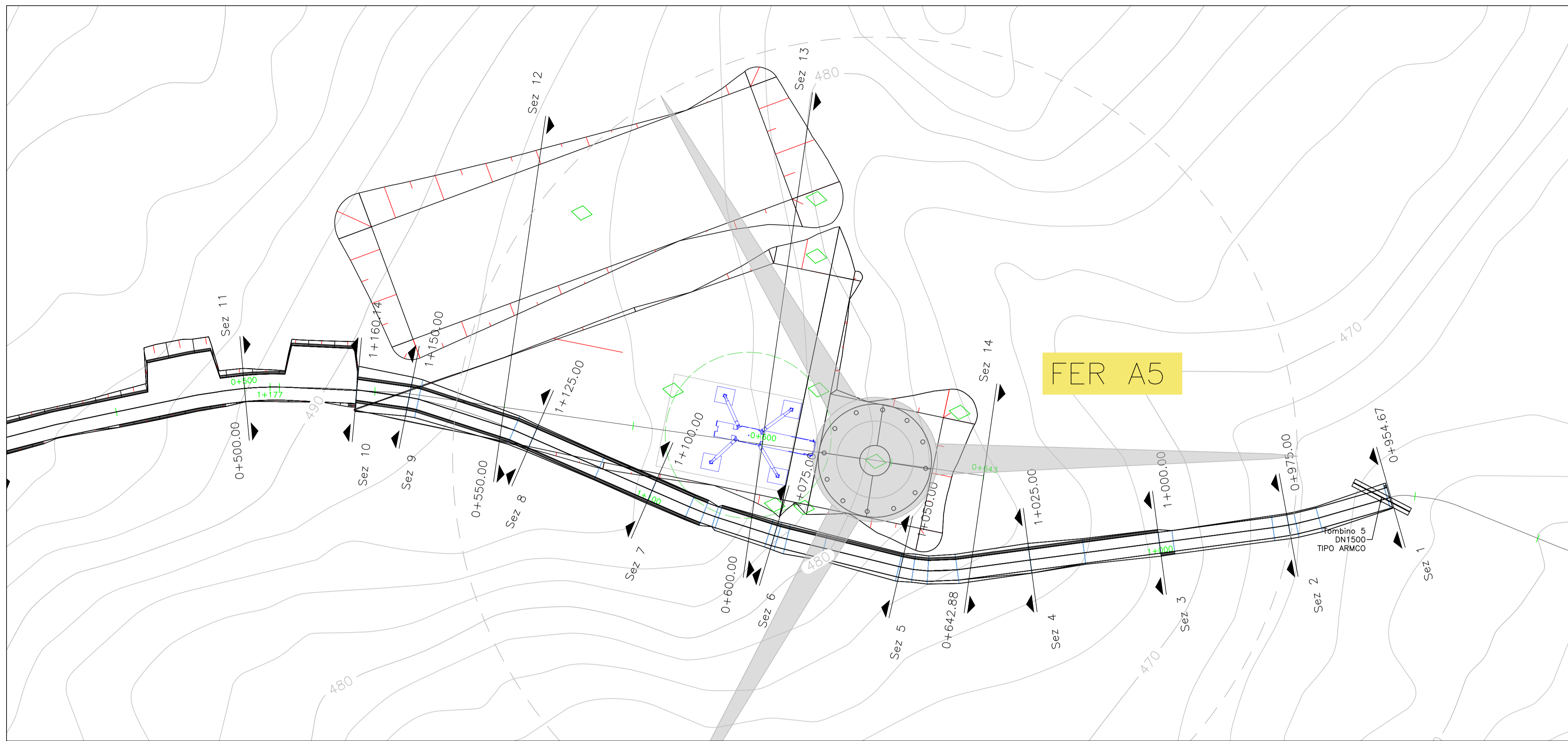
c.so Venezia, 37
 20121 Milano

Progettazione

F4 ingegneria srl
 via Di Giura - Centro Direzionale, 85100 Potenza
 Tel: +39 0971 1 944 797 - Fax: +39 0971 5 54 52
 www.f4ingegneria.it - f4ingegneria@pec.it

Il Direttore Tecnico
 (ing. Giovanni DI SANTO)

Società certificata secondo la norma UNI-EN ISO 9001:2015 per l'erogazione di servizi di ingegneria nei settori: civile, idraulica, acustica, energia, ambiente (settore IAF: 34).



NUMERO SEZIONE	10	11	12	13	14
DISTANZE PROGRESSIVE	0+450.00	0+500.00	0+550.00	0+600.00	0+642.88
DISTANZE PARZIALI		50,00	50,00	50,00	42,88
QUOTE PROGETTO	495.35	491.06	486.76	485.00	
QUOTE TERRENO	496.98	492.16	487.39	483.93	476.41
ETTOMETRICHE	04	05		06	06



REGIONE BASILICATA
PROVINCIA DI MATERA
COMUNE DI FERRANDINA



AUTORIZZAZIONE UNICA EX. D. LGS. 387/03

Progetto Definitivo Parco Eolico "Montagnola"

Titolo elaborato

A.16.a.13.15 - A.16.a.14.15

Planimetrie stradali e profili longitudinali

Codice elaborato		Codice elaborato	
COMMESSA	FASE	ELABORATO	REV.
F0302	B	T18	A

Riproduzione o consegna a terzi solo dietro specifica autorizzazione.

Scala: 1:500

DATA	DESCRIZIONE	REDATTO	VERIFICATO	APPROVATO
Aprile 2020	Prima emissione	MGP	FMO	GDS

Proponente

GR/alue
GR VALUE DEVELOPMENT S.r.l.

c.so Venezia, 37
20121 Milano

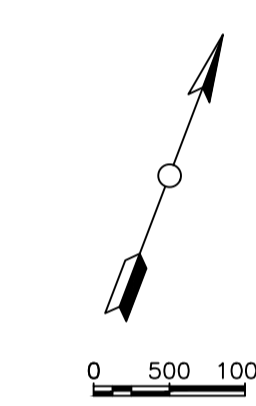
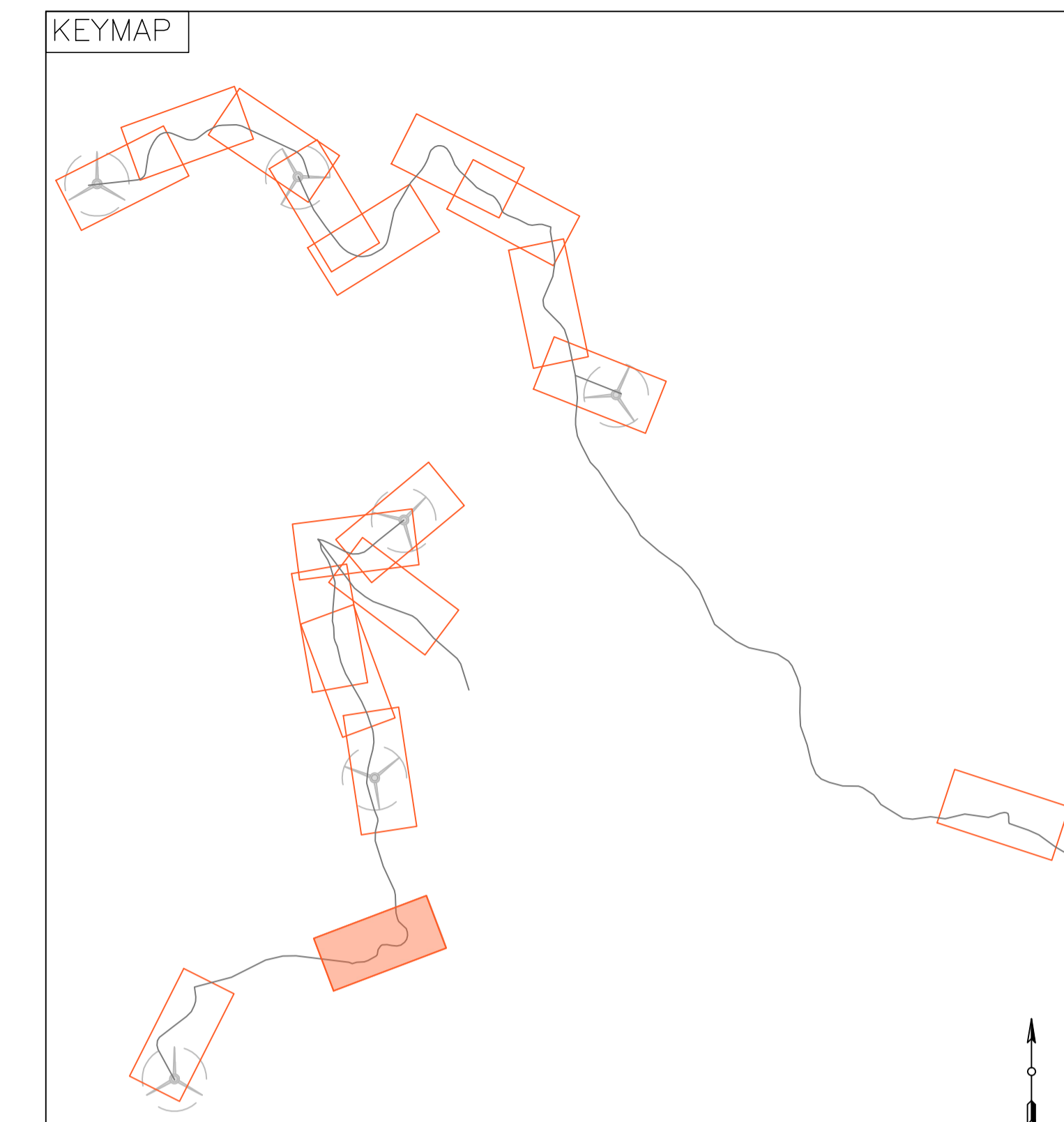
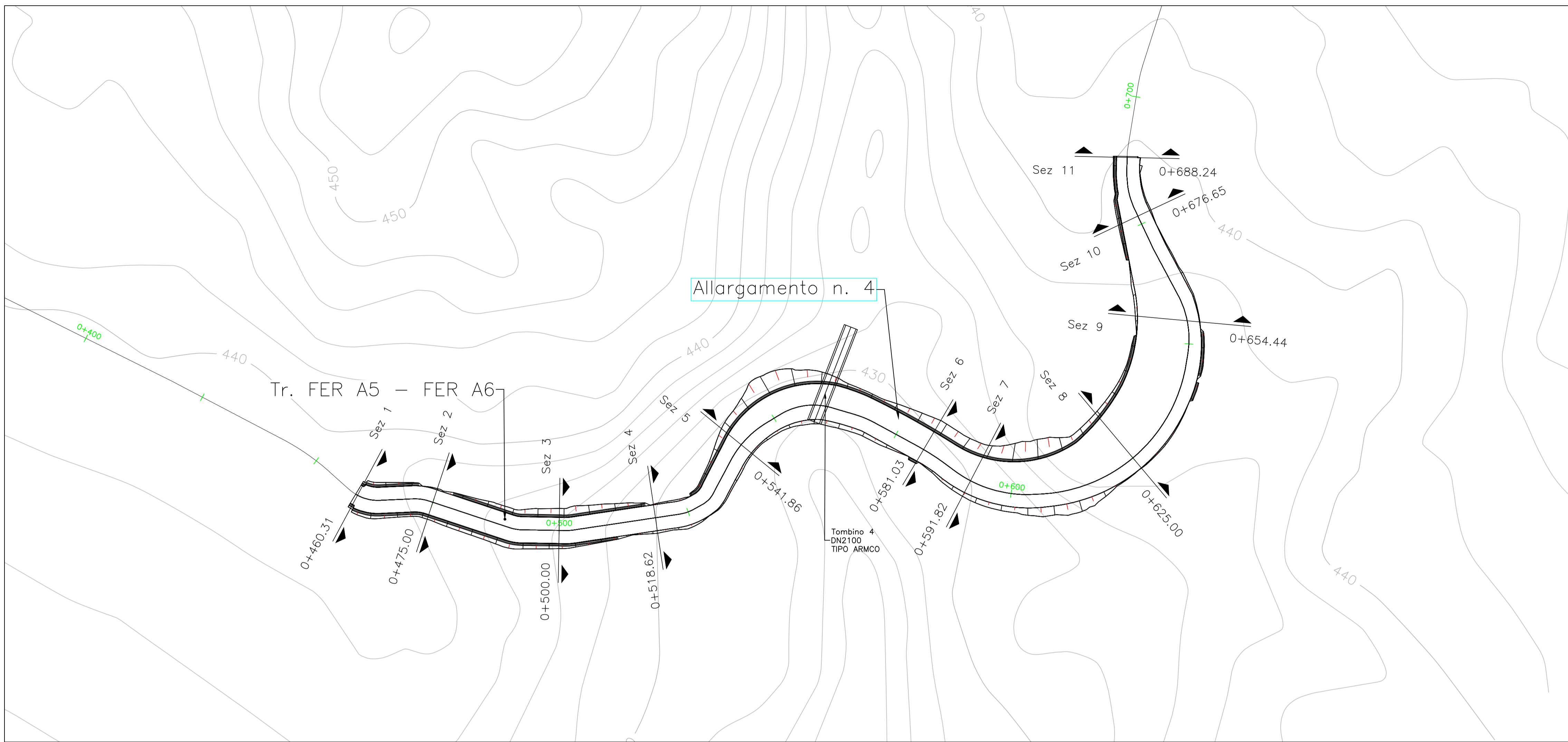
Progettazione

F4 ingegneria srl
via Di Giura - Centro Direzionale, 85100 Potenza
Tel: +39 0971 1 944 797 - Fax: +39 0971 5 54 52
www.f4ingegneria.it - f4ingegneria@pec.it

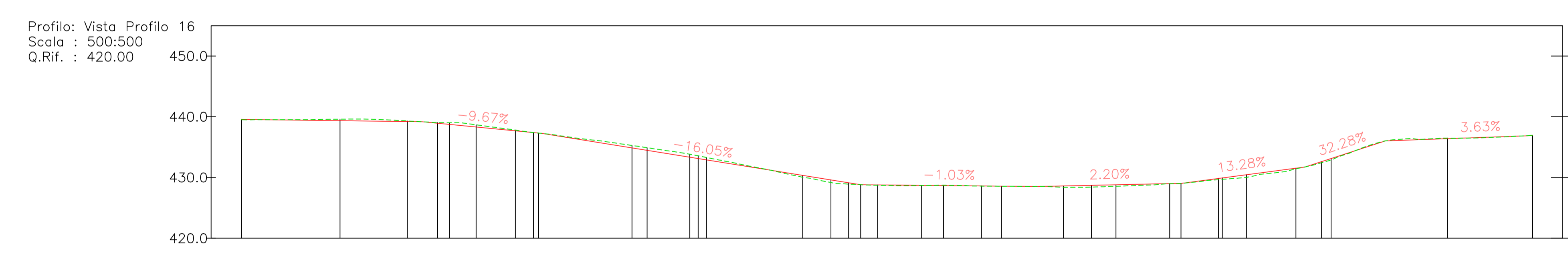
Il Direttore Tecnico
(ing. Giovanni DI SANTO)



Società certificata secondo la norma UNI-EN ISO 9001:2015 per l'erogazione di servizi di ingegneria nei settori: civile, idraulica, acustica, energia, ambiente (settore IAF: 34).



LIVELLETTA	L=110.30m i=-1.20% Δh=-1.43m	L=19.78m i=-9.62% Δh=-1.91m	L=52.59m i=-16.06% Δh=-8.44m	L=29.19m i=-1.03% Δh=-0.30m	L=23.80m i=-2.20% Δh=-0.52m	L=20.33m i=13.28% Δh=2.70m	L=13.28m i=32.28% Δh=4.28m	L=31.41m i=3.63% Δh=1.14m
------------	------------------------------------	-----------------------------------	------------------------------------	-----------------------------------	-----------------------------------	----------------------------------	----------------------------------	---------------------------------



NUMERO SEZIONE	1	2	3	4	5	6	7	8
DISTANZE PROGRESSIVE	0+460.31	0+475.00	0+500.00	0+518.62	0+541.86	0+581.03	0+591.82	0+625.00
DISTANZE PARZIALI	14,69	25,00	18,62	23,24	39,17	10,79	33,18	
QUOTE PROGETTO	438,74	437,32	433,34	430,35	428,68	429,04	430,45	436,39
QUOTE TERRENO	439,02	437,32	433,83	430,04	428,72	429,03	430,02	436,47
ETTOMETRICHE	04		05				06	06

REGIONE BASILICATA
PROVINCIA DI MATERA
COMUNE DI FERRANDINA

AUTORIZZAZIONE UNICA EX. D. LGS.
387/03

Progetto Definitivo
Parco Eolico "Montagnola"

Titolo elaborato: A.16.a.13.16 - A.16.a.14.16
Planimetrie stradali e profili longitudinali

Scala: 1:500

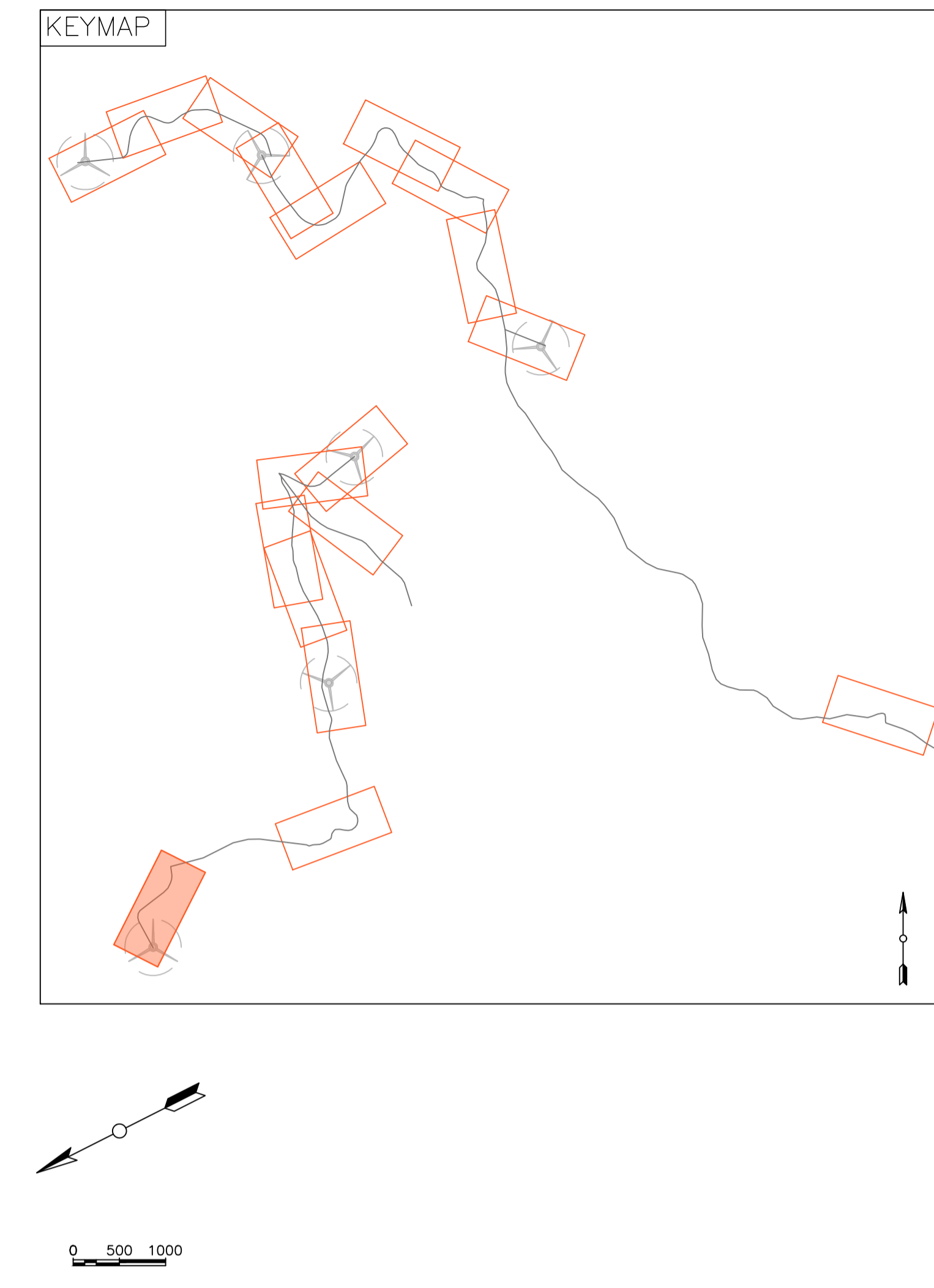
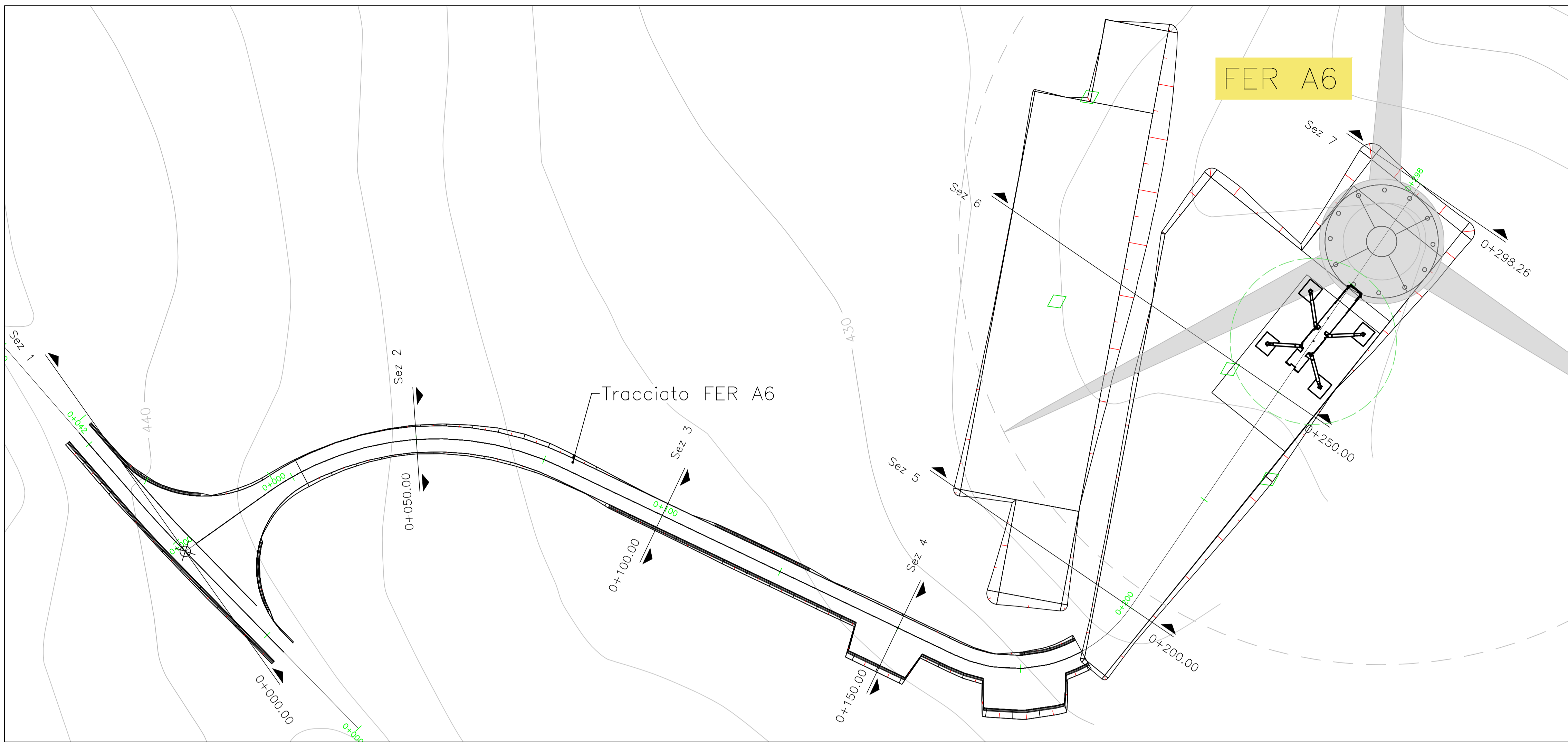
DATA	DESCRIZIONE	REDATTO	VERIFICATO	APPROVATO
Aprile 2020	Prima emissione	MGP	FMO	GDS

Proponente
GR/Value
GR VALUE DEVELOPMENT S.r.l.
c.so Venezia, 37
20121 Milano

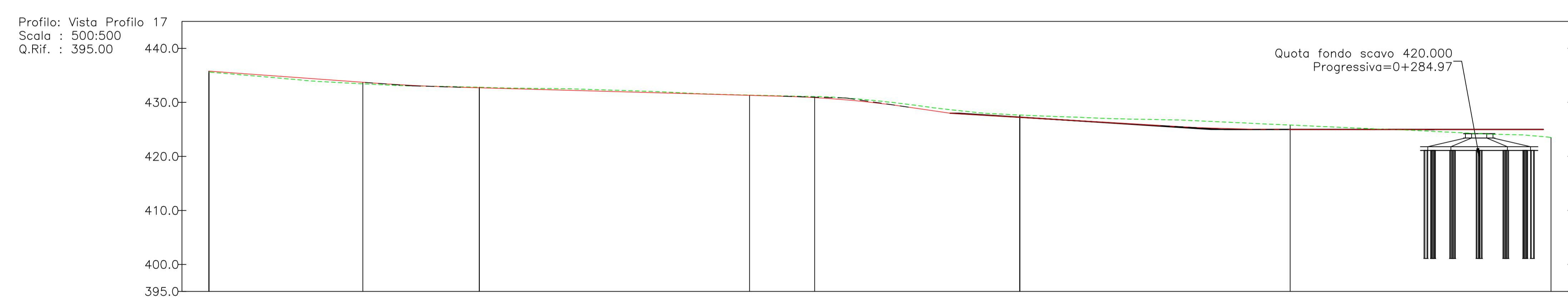
Progettazione
F4 ingegneria srl
via Di Giura - Centro Direzionale, 85100 Potenza
Tel: +39 0971 1 944 797 - Fax: +39 0971 5 54 52
www.f4ingegneria.it - f4ingegneria@pec.it

Il Direttore Tecnico
(ing. Giovanni DI SANTO)

Società certificata secondo la norma UNI-EN ISO 9001:2015 per l'erogazione di servizi di ingegneria nei settori: civile, idraulica, acustica, energia, ambiente (settore IAF: 34).



LIVELLETTA	L=78.88m i=-2.42% Δh=-1.91m	L=17.68m	L=59.68m i=-2.80% Δh=-1.67m	L=23.14m	L=7.71m i=-14.60% Δh=-1.13m	L=38.95m i=-5.41% Δh=-2.10m	L=23.61m	L=47.19m i=-0.00% Δh=0.00m
------------	-----------------------------------	----------	-----------------------------------	----------	-----------------------------------	-----------------------------------	----------	----------------------------------



NUMERO SEZIONE		3	4	5	6
DISTANZE PROGRESSIVE		0+100.00	0+150.00	0+200.00	0+250.00
DISTANZE PARZIALI	50,00	50,00	50,00	50,00	
QUOTE PROGETTO		432.71	431.31	427.24	425.00
QUOTE TERRENO		432.80	431.35	427.66	425.80
ETTOMETRICHE	00	01	02	02	



REGIONE BASILICATA
PROVINCIA DI MATERA
COMUNE DI FERRANDINA



AUTORIZZAZIONE UNICA EX. D. LGS. 387/03

Progetto Definitivo Parco Eolico "Montagnola"

Titolo elaborato		Codice elaborato	
A.16.a.13.17 - A.16.a.14.17		COMMESSA	FASE
Planimetrie stradali e profili longitudinali		F0302	B
		ELABORATO	REV.
		T18	A
Riproduzione o consegna a terzi solo dietro specifica autorizzazione.			
Scala: 1:500			

DATA	DESCRIZIONE	REDATTO	VERIFICATO	APPROVATO
Aprile 2020	Prima emissione	MGP	FMO	GDS

Proponente



GR VALUE DEVELOPMENT S.r.l.
c.so Venezia, 37
20121 Milano

Progettazione

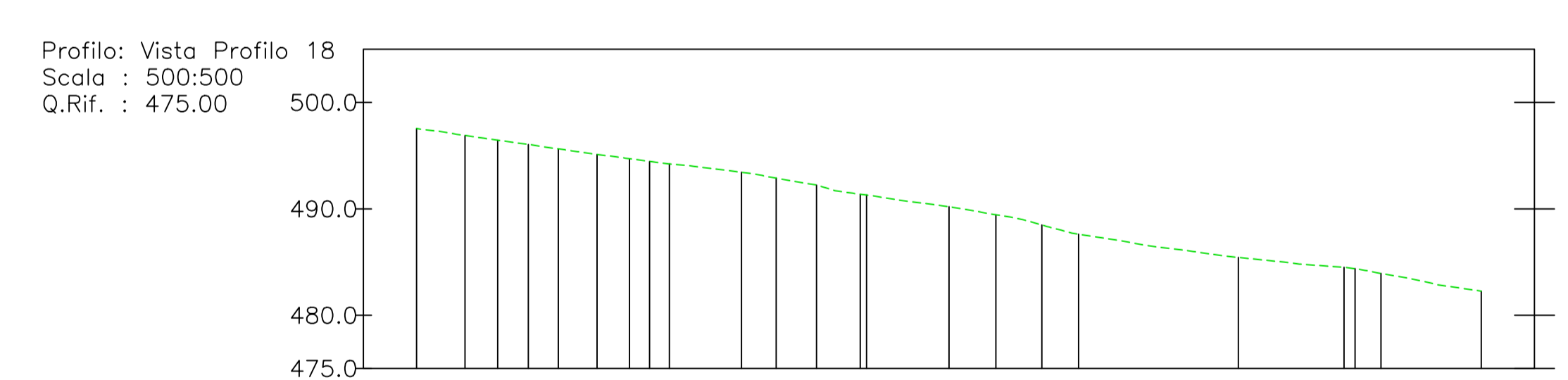
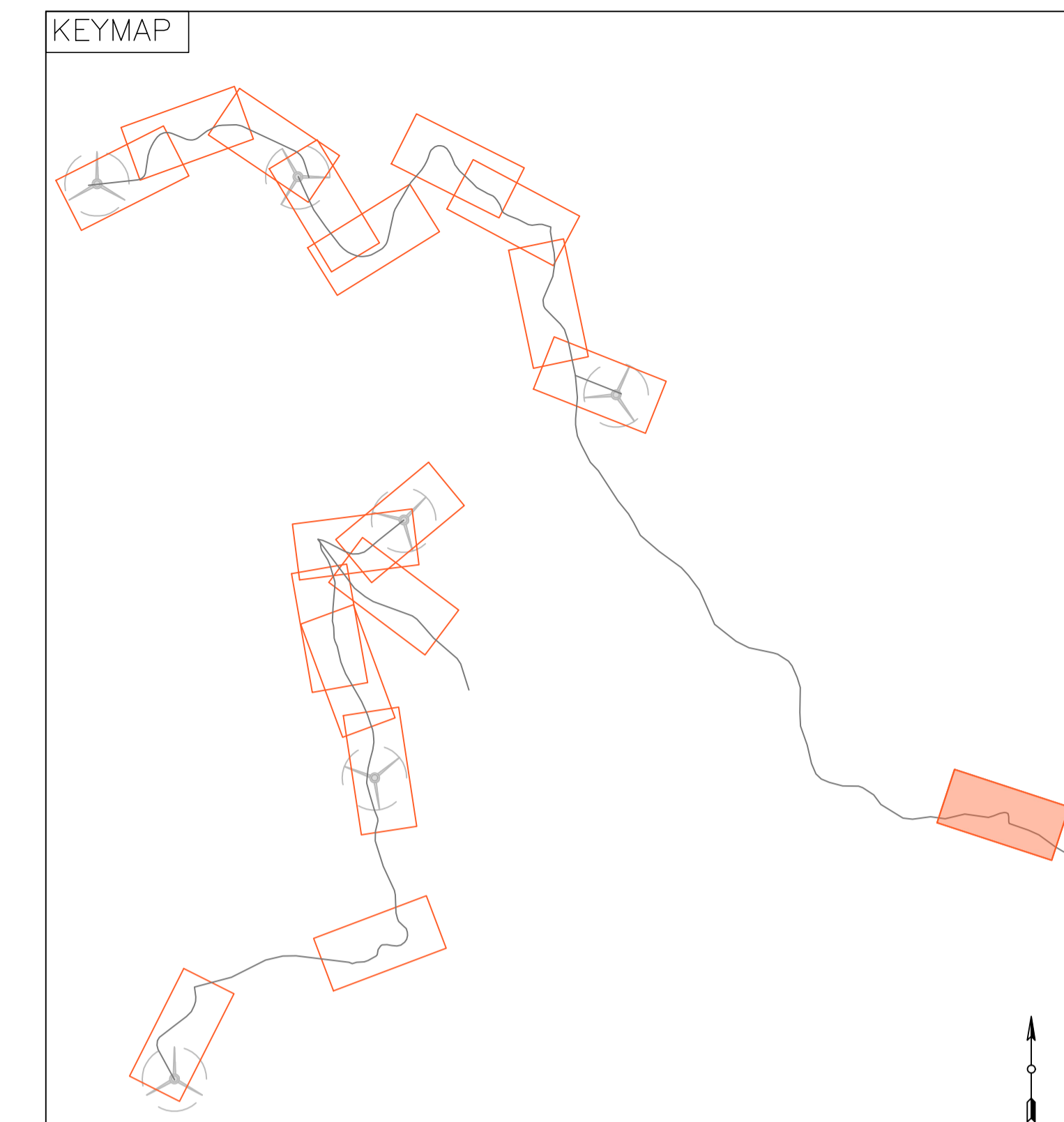
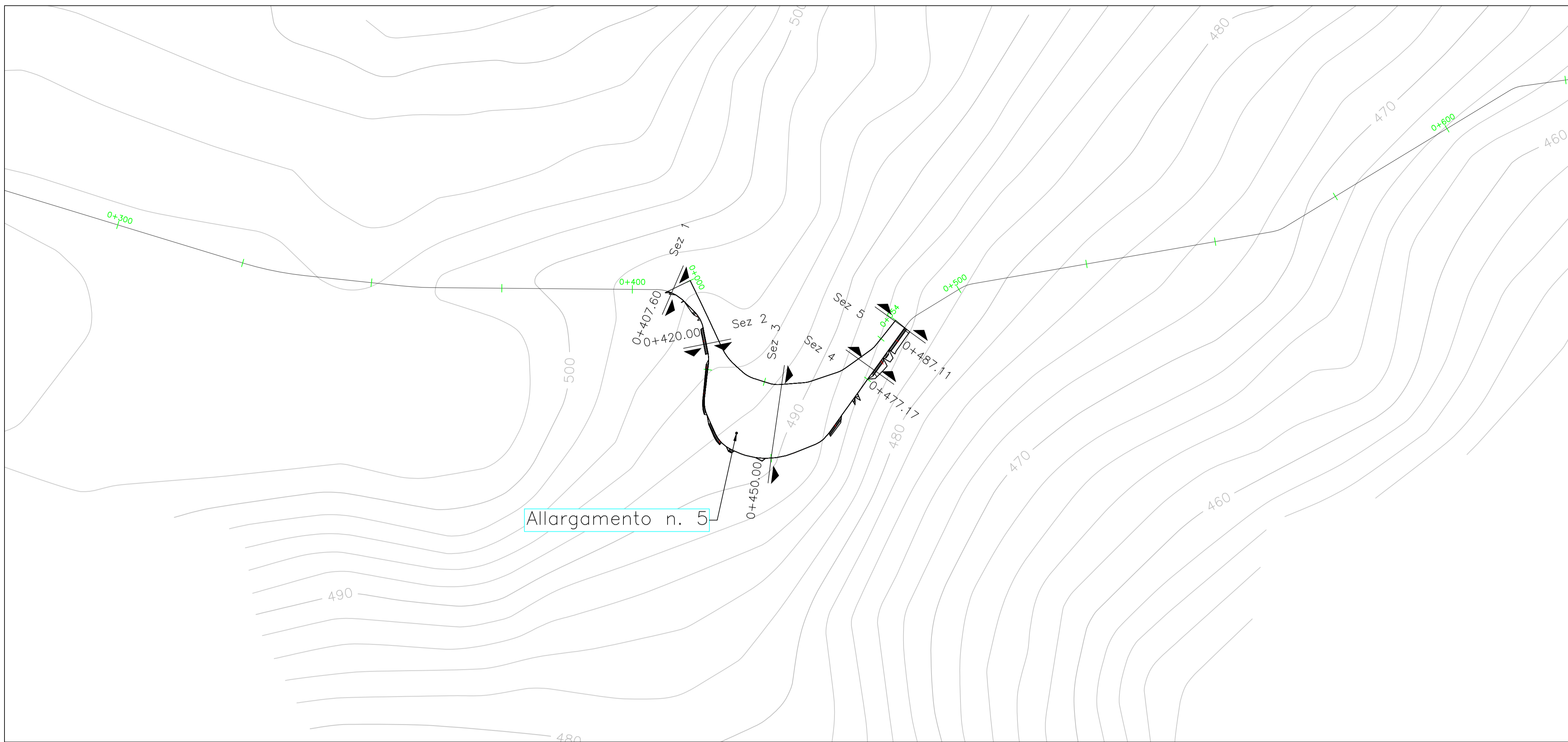


F4 ingegneria srl
via Di Giura - Centro Direzionale, 85100 Potenza
Tel: +39 0971 1 944 797 - Fax: +39 0971 5 54 52
www.f4ingegneria.it - f4ingegneria@pec.it

Il Direttore Tecnico
(ing. Giovanni DI SANTO)



Società certificata secondo la norma UNI-EN ISO 9001:2015 per l'erogazione di servizi di ingegneria nei settori: civile, idraulica, acustica, energia, ambiente (settor IAF: 34).



NUMERO SEZIONE	1	2	3	4	5
DISTANZE PROGRESSIVE	0+407.60	0+420.00	0+450.00	0+477.17	0+487.11
DISTANZE PARZIALI		12,40	30,00	27,17	9,93
QUOTE TERRENO	496,45	494,71	490,20	485,43	484,50
ETTOMETRICHE	04				05



REGIONE BASILICATA
 PROVINCIA DI MATERA
 COMUNE DI FERRANDINA



AUTORIZZAZIONE UNICA EX. D. LGS. 387/03

Progetto Definitivo Parco Eolico "Montagnola"

Titolo elaborato		Codice elaborato			
A.16.a.13.18 - A.16.a.14.18		COMMESSA	FASE	ELABORATO	REV.
Planimetrie stradali e profili longitudinali		F0302	B	T18	A
Riproduzione o consegna a terzi solo dietro specifica autorizzazione.					
Scala: 1:500					

DATA	DESCRIZIONE	REDATTO	VERIFICATO	APPROVATO
Aprile 2020	Prima emissione	MGP	FMO	GDS

GR/Value
 GR VALUE DEVELOPMENT S.r.l.
 c.so Venezia, 37
 20121 Milano

F4 ingegneria srl
 via Di Giura - Centro Direzionale, 85100 Potenza
 Tel: +39 0971 1 944 797 - Fax: +39 0971 5 54 52
 www.f4ingegneria.it - f4ingegneria@pec.it

Il Direttore Tecnico
 (ing. Giovanni DI SANTO)



Proponente: Società certificata secondo la norma UNI-EN ISO 9001:2015 per l'erogazione di servizi di ingegneria nei settori: civile, idraulica, acustica, energia, ambiente (settore IAF: 34).