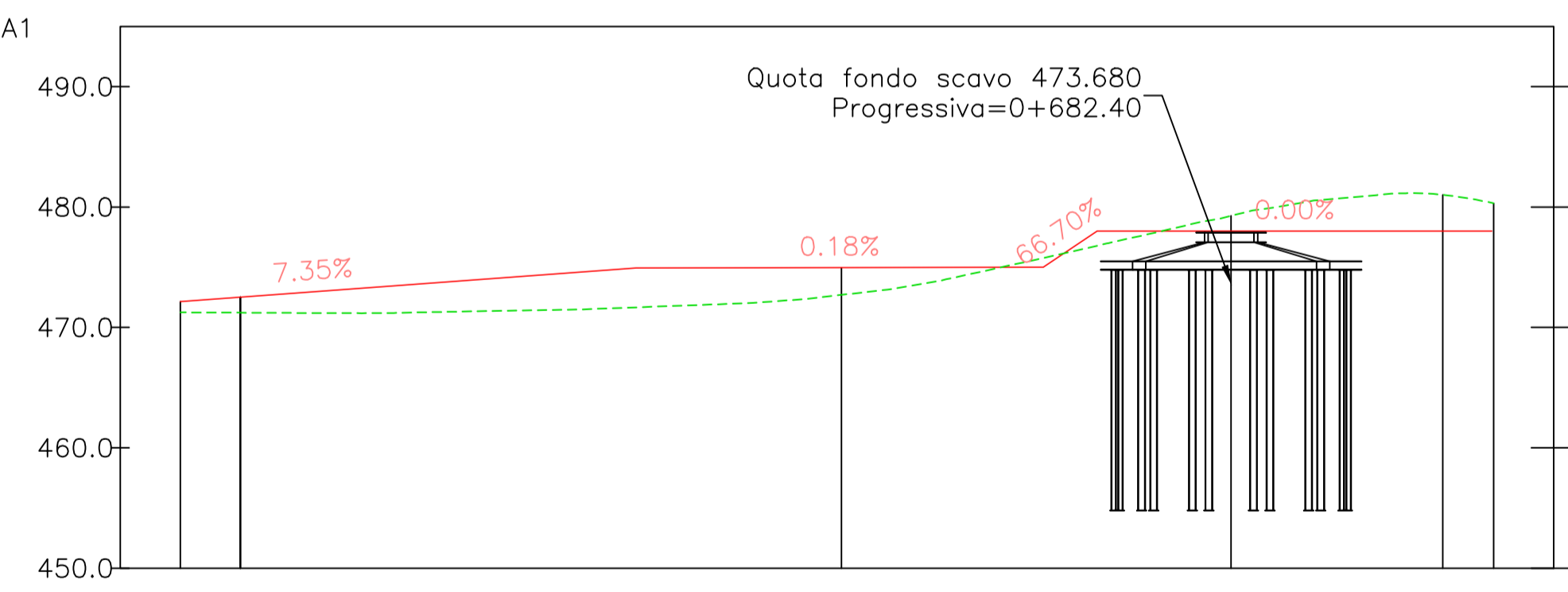


LIVELLETTA	L=53.59m i=7.35% dh=3.94m	L=33.85m i=0.18% dh=0.06m	L=4.56m i=66.70% dh=3.00m	L=32.83m i=0.00% dh=0.00m
------------	---------------------------------	---------------------------------	---------------------------------	---------------------------------

Profilo: Vista Profilo FER A1
Scala : 500:500
Q.Rif. : 450.00



NUMERO SEZIONE	13	14	15
DISTANZE PROGRESSIVE	0+600.00	0+650.00	0+682.40
DISTANZE PARZIALI	50,00	32,40	
QUOTE PROGETTO	472.52	474.97	478.00
QUOTE TERRENO	471.23	472.70	479.28
ETTOMETRICHE	05 06		07 07

REGIONE BASILICATA
PROVINCIA DI MATERA
COMUNE DI FERRANDINA

AUTORIZZAZIONE UNICA EX. D. LGS.
387/03

Progetto Definitivo
Parco Eolico "Montagnola"

Titolo elaborato: **A.16.21.1**
Planimetria della sistemazione finale del sito

COMMESSA	FASE	ELABORATO	REV.
F0302	B	T24	A

Scala: 1:500

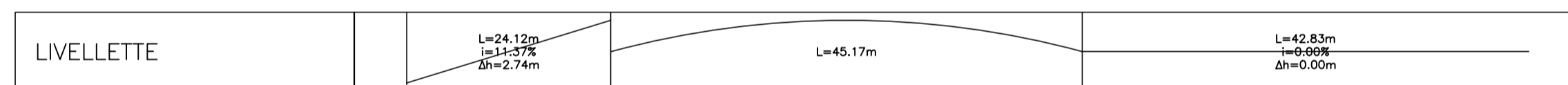
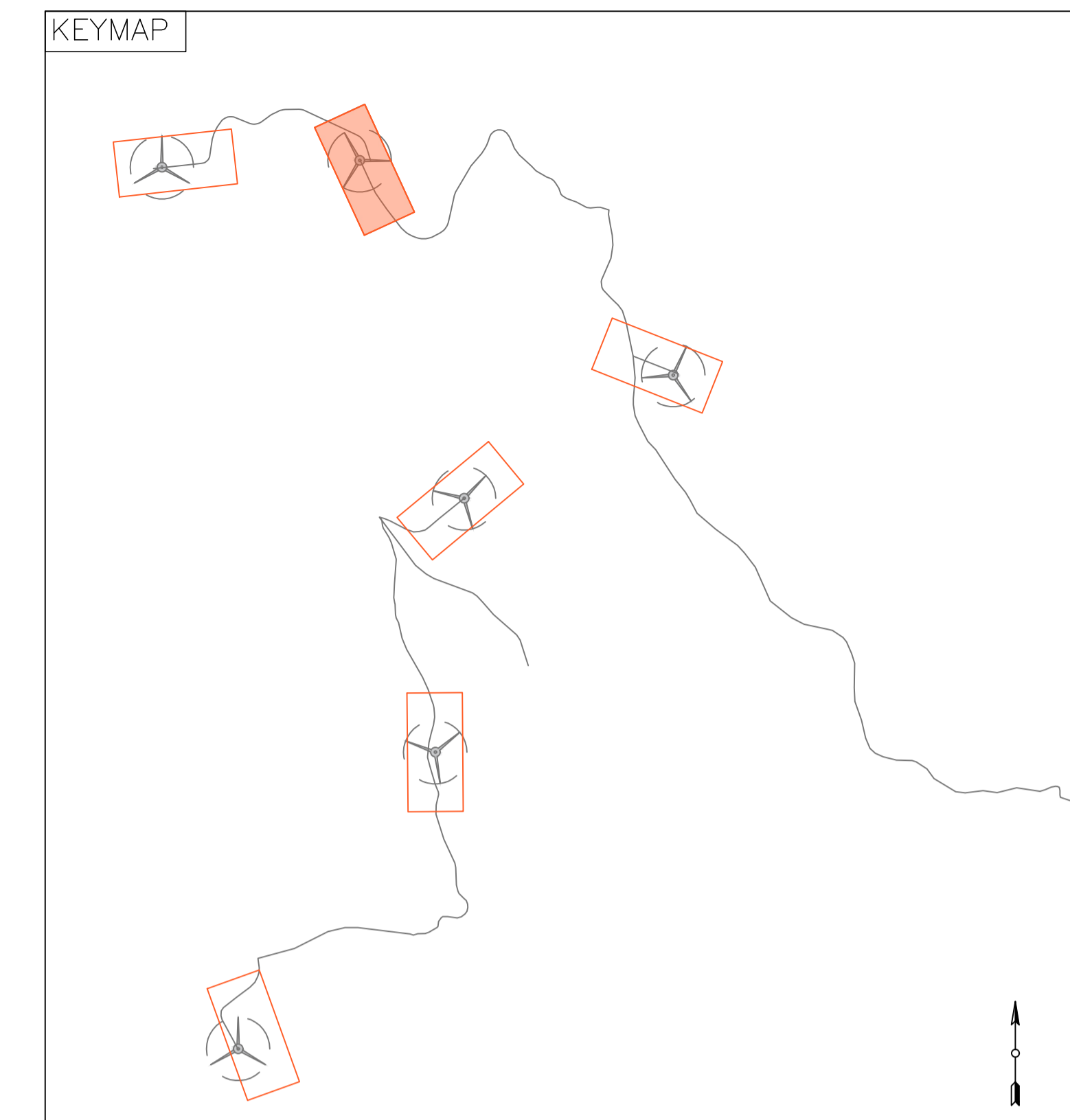
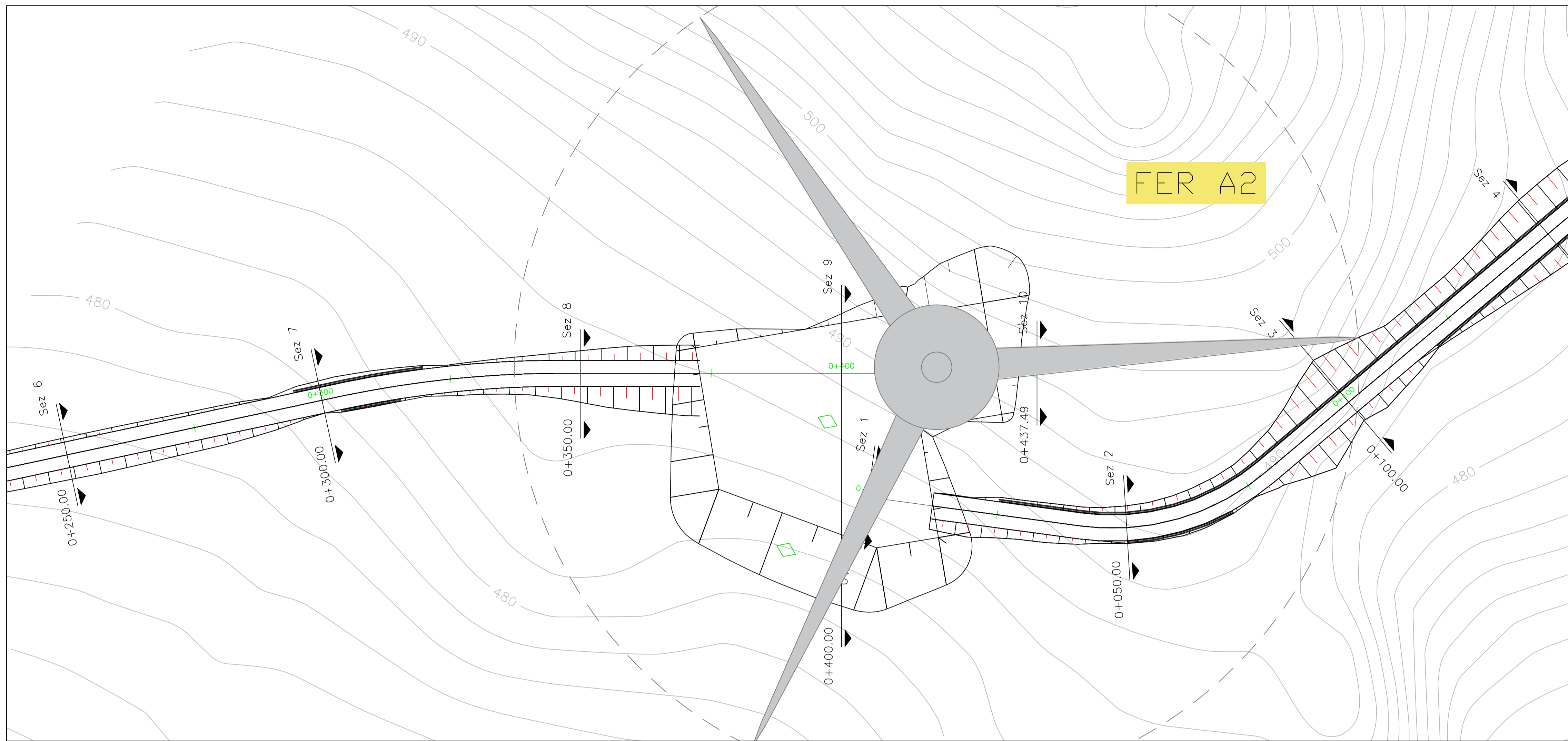
DATA	DESCRIZIONE	REDATTO	VERIFICATO	APPROVATO
Aprile 2020	Prima emissione	MGP	FMO	GDS

Proponente
GR/Value
GR VALUE DEVELOPMENT S.r.l.
c.so Venezia, 37
20121 Milano

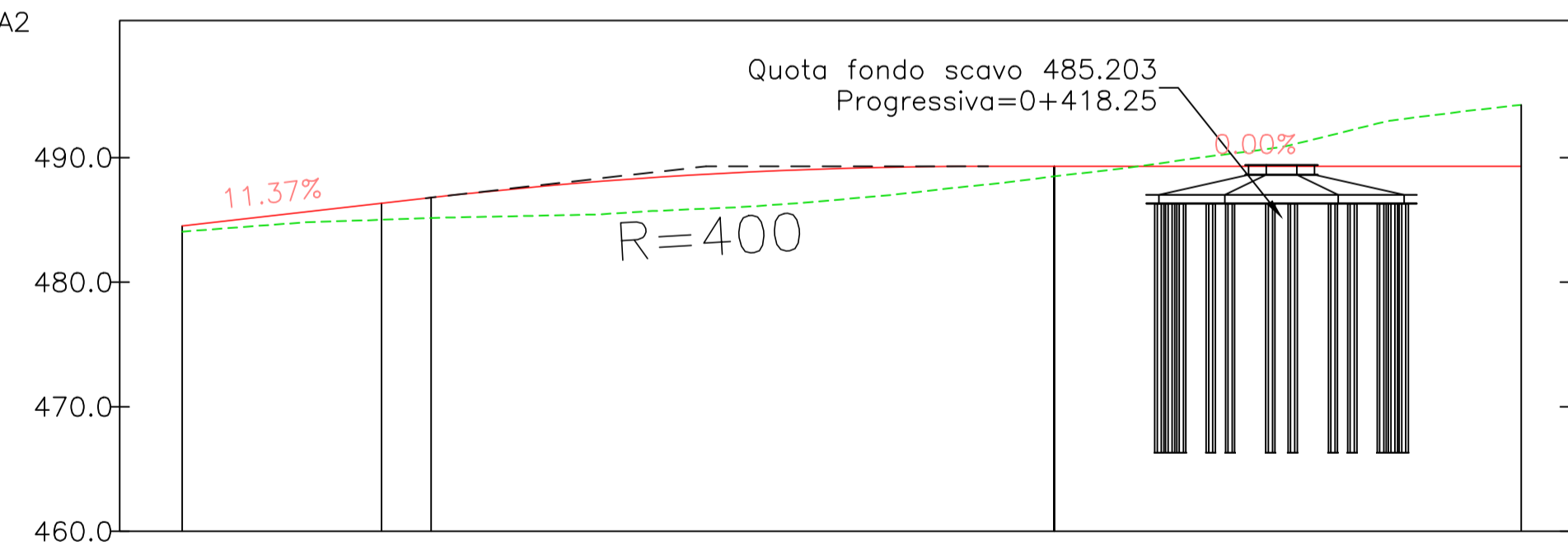
Progettazione
F4 ingegneria srl
via Di Giura - Centro Direzionale, 85100 Potenza
Tel: +39 0971 1 944 797 - Fax: +39 0971 5 54 52
www.f4ingegneria.it - f4ingegneria@pec.it

Il Direttore Tecnico
(ing. Giovanni DI SANTO)

Società certificata secondo la norma UNI-EN ISO 9001:2015 per l'erogazione di servizi di ingegneria nei settori: civile, idraulica, acustica, energia, ambiente (settore IAF: 34).



Profilo: Vista Profilo FER A2
 Scala : 500:500
 Q.Rif. : 460.00



NUMERO SEZIONE	8	9	10
DISTANZE PROGRESSIVE	0+350.00	0+400.00	0+437.49
DISTANZE PARZIALI		50,00	37,49
QUOTE PROGETTO	486.79	489.30	489.30
QUOTE TERRENO	485.15	488.49	494.23
ETTOMETRICHE	03	04	04

REGIONE BASILICATA
 PROVINCIA DI MATERA
 COMUNE DI FERRANDINA

AUTORIZZAZIONE UNICA EX. D. LGS.
 387/03

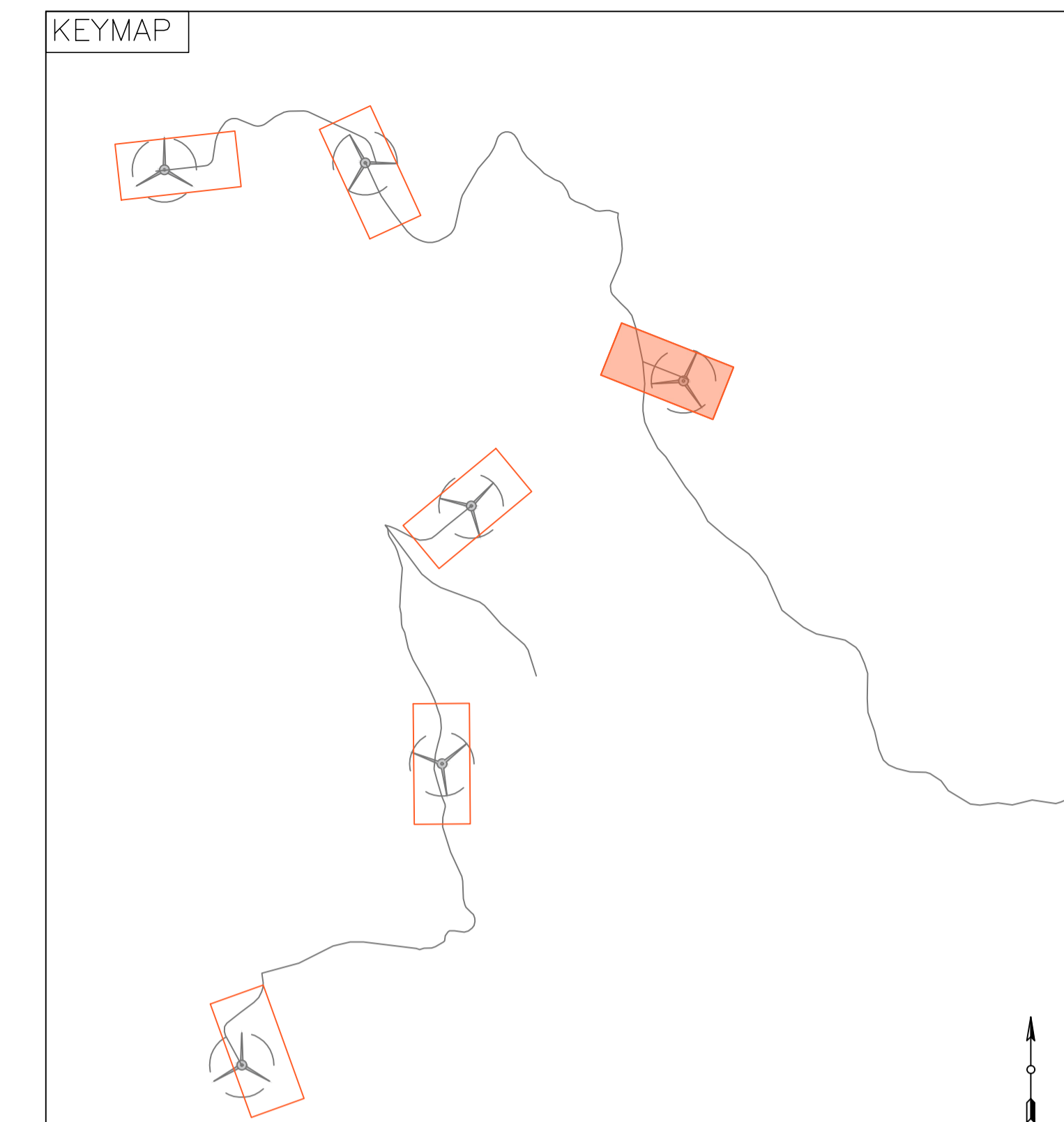
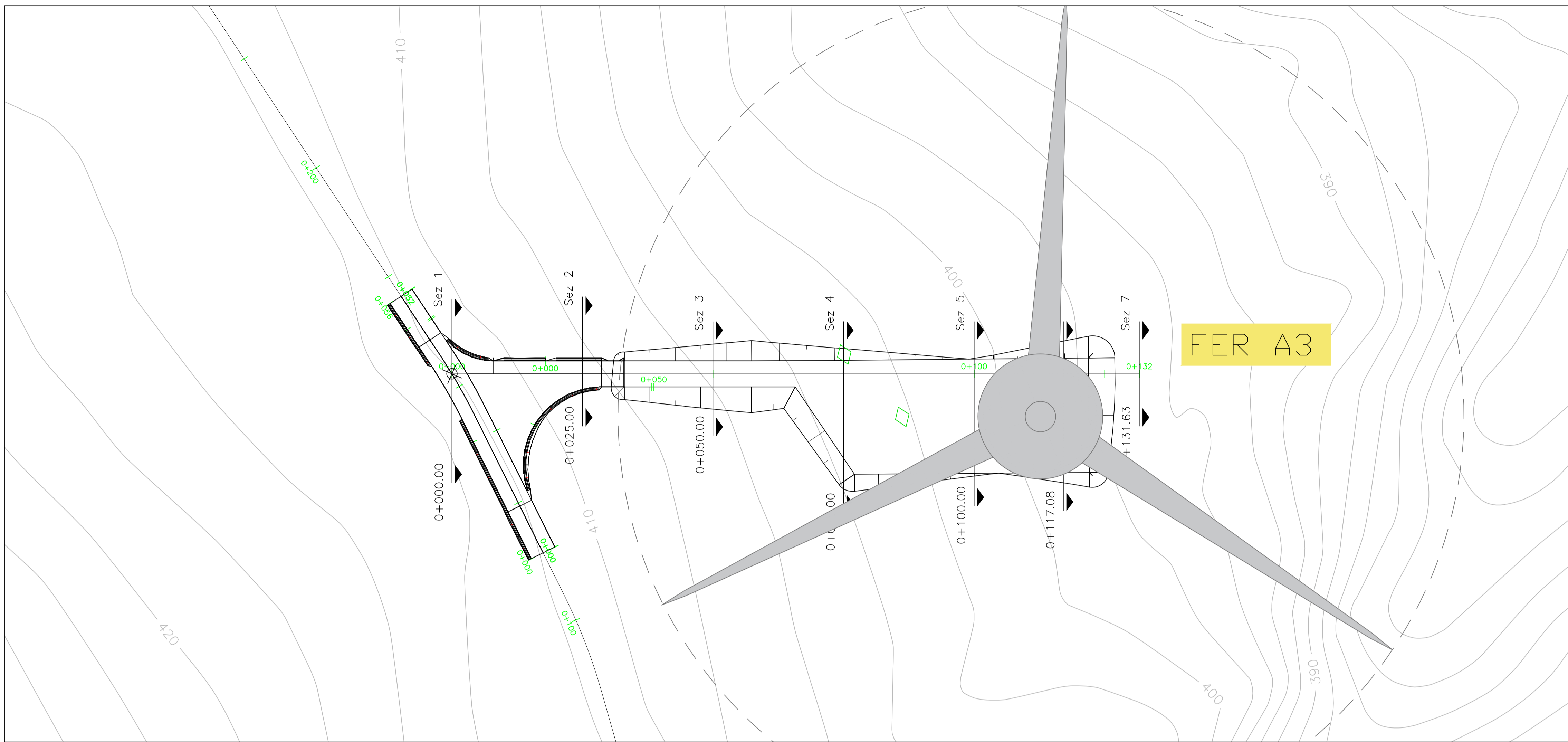
Progetto Definitivo
 Parco Eolico "Montagnola"

Titolo elaborato: A.16.21.2
Planimetria della sistemazione finale del sito
 Codice elaborato: COMMESSA FASE ELABORATO REV. F0302 B T24 A
 Riproduzione o consegna a terzi solo dietro specifica autorizzazione.
 Scala: 1:500

DATA	DESCRIZIONE	REDATTO	VERIFICATO	APPROVATO
Aprile 2020	Prima emissione	MGP	FMO	GDS

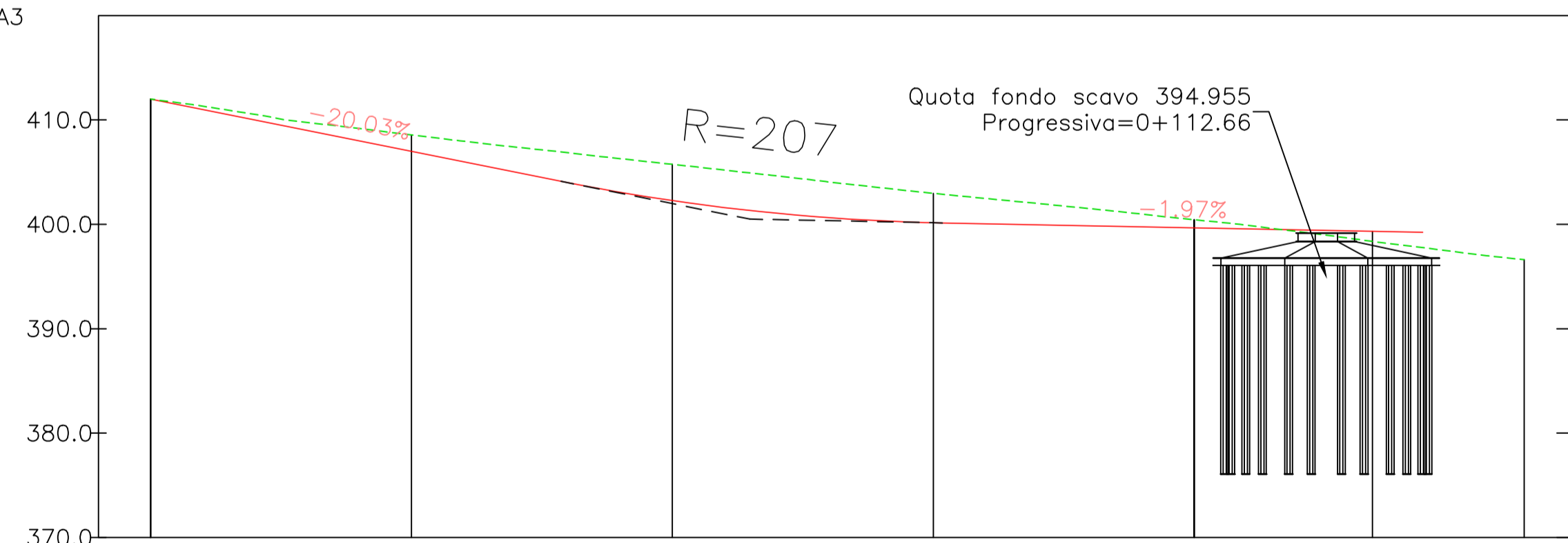
Proponente
GR/alue
 GR VALUE DEVELOPMENT S.r.l.
 c.so Venezia, 37
 20121 Milano

Progettazione
F4 ingegneria srl
 via Di Giura - Centro Direzionale, 85100 Potenza
 Tel: +39 0971 1 944 797 - Fax: +39 0971 5 54 52
 www.f4ingegneria.it - f4ingegneria@pec.it
 Il Direttore Tecnico
 (ing. Giovanni DI SANTO)
 Società certificata secondo la norma UNI-EN ISO 9001:2015 per l'erogazione di servizi di ingegneria nei settori: civile, idraulica, acustica, energia, ambiente (settore IAF: 34).



LIVELLETTE	L=39.32m i=-20.03% Δh=-7.88m	L=36.55m	L=48.63m i=-1.97% Δh=-0.91m
------------	------------------------------------	----------	-----------------------------------

Profilo: Vista Profilo FER A3
Scala : 500:500
Q.Rif. : 370.00



NUMERO SEZIONE	2	3	4	5	6
DISTANZE PROGRESSIVE	0+025.00	0+050.00	0+075.00	0+100.00	0+117.08
DISTANZE PARZIALI	25,00	25,00	25,00	25,00	17,08
QUOTE PROGETTO	406.99	402.28	400.16	399.66	399.33
QUOTE TERRENO	408.56	405.75	402.96	400.45	398.36
ETTOMETRICHE	00			01	01

REGIONE BASILICATA
PROVINCIA DI MATERA
COMUNE DI FERRANDINA

AUTORIZZAZIONE UNICA EX. D. LGS.
387/03

Progetto Definitivo
Parco Eolico "Montagnola"

Titolo elaborato: **A.16.a.21.3**
Planimetria della sistemazione finale del sito

COMMESSA	FASE	ELABORATO	REV.
F0302	B	T24	A

Scala: 1:500

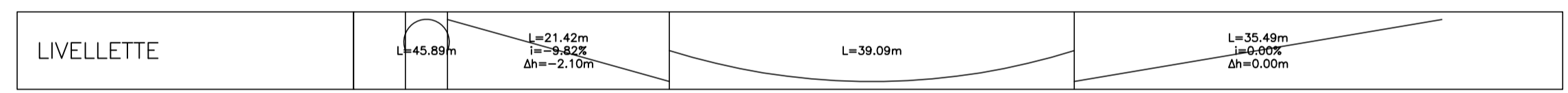
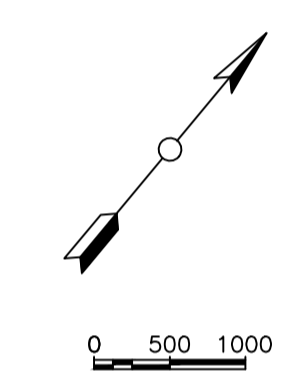
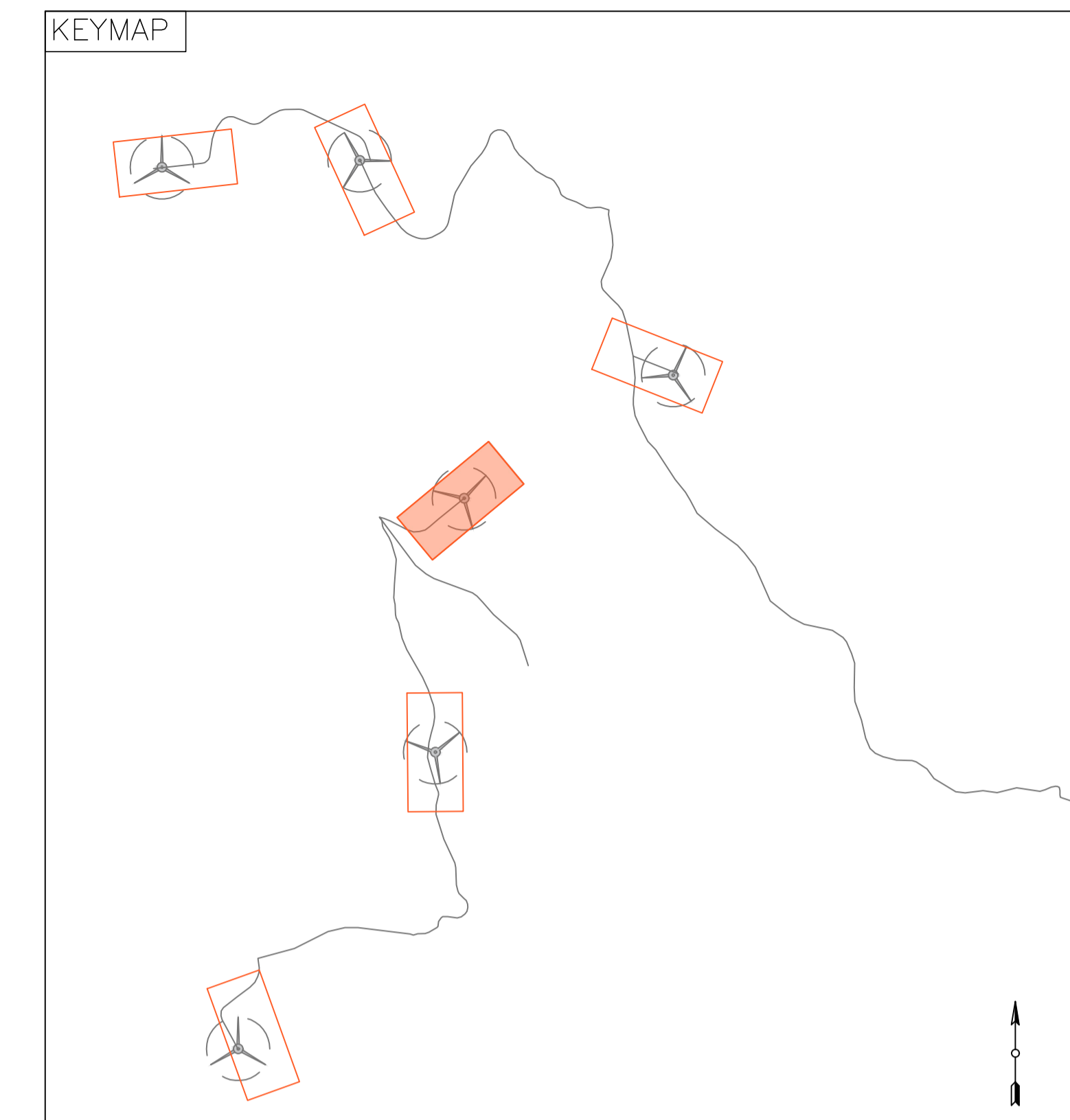
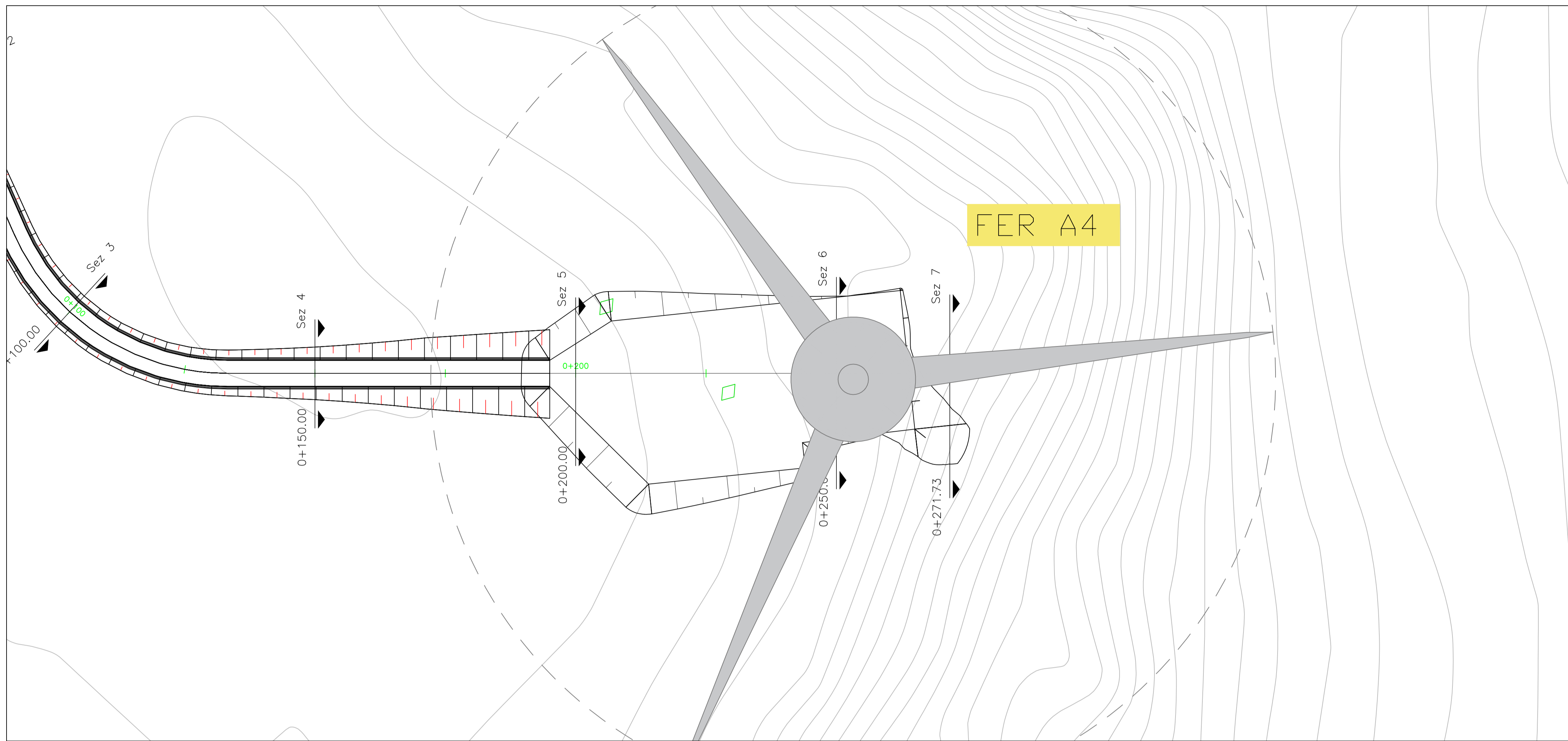
DATA	DESCRIZIONE	REDATTO	VERIFICATO	APPROVATO
Aprile 2020	Prima emissione	MGP	FMO	GDS

Proponente
GR/Value
GR VALUE DEVELOPMENT S.r.l.
c.so Venezia, 37
20121 Milano

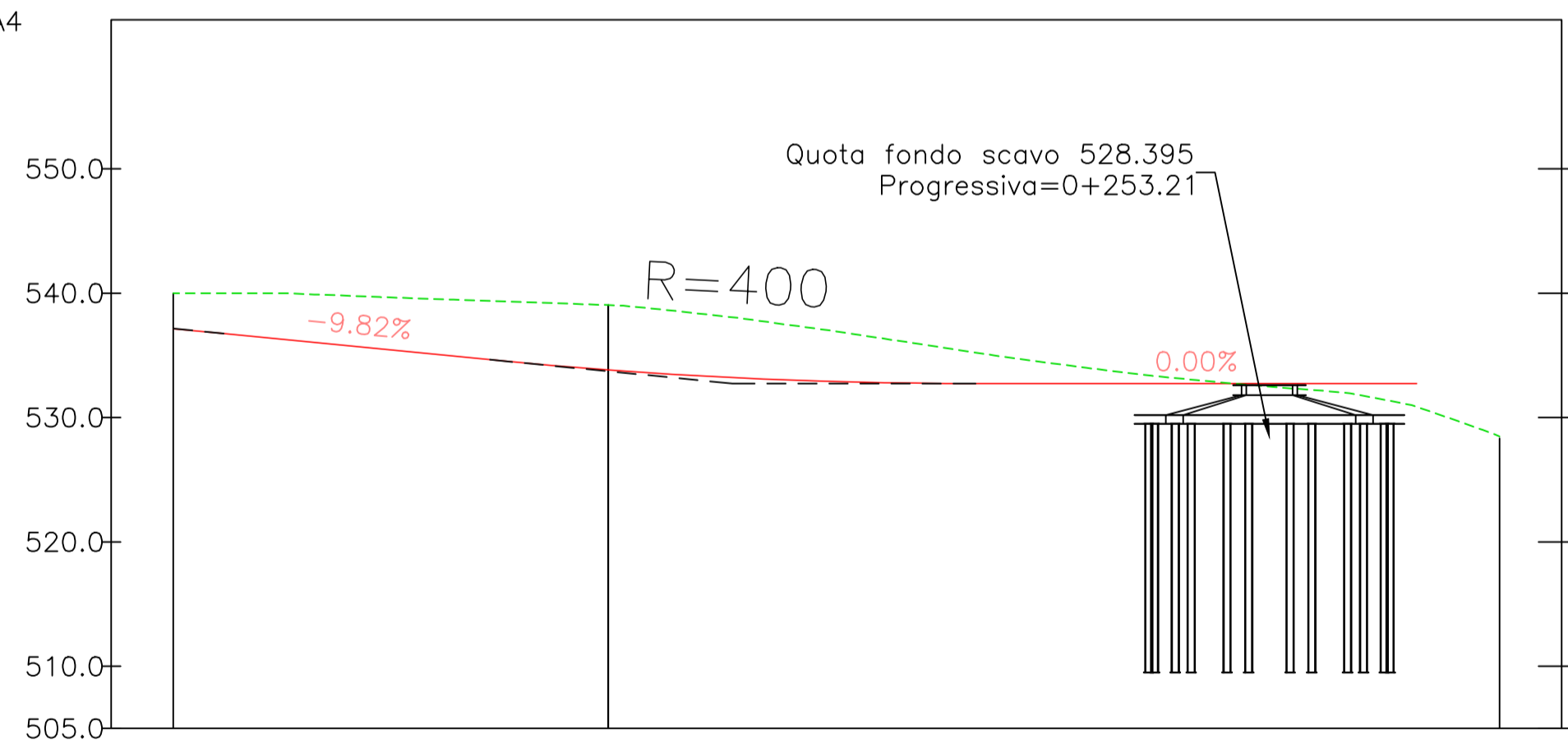
Progettazione
F4 ingegneria srl
via Di Giura - Centro Direzionale, 85100 Potenza
Tel: +39 0971 1 944 797 - Fax: +39 0971 5 54 52
www.f4ingegneria.it - f4ingegneria@pec.it

Il Direttore Tecnico
(Ing. Giovanni DI SANTO)

Società certificata secondo la norma UNI-EN ISO 9001:2015 per l'erogazione di servizi di ingegneria nei settori: civile, idraulica, acustica, energia, ambiente (settore IAF: 34).



Profilo: Vista Profilo FER A4
 Scala : 500:500
 Q.Rif. : 505.00



NUMERO SEZIONE		5	6	7
DISTANZE PROGRESSIVE		0+200.00	0+250.00	0+271.73
DISTANZE PARZIALI		50,00	21,73	
QUOTE PROGETTO		533,83	532,73	
QUOTE TERRENO		539,04	532,76	528,49
ETTOMETRICHE	01	02	02	

REGIONE BASILICATA
 PROVINCIA DI MATERA
 COMUNE DI FERRANDINA

AUTORIZZAZIONE UNICA EX. D. LGS.
 387/03

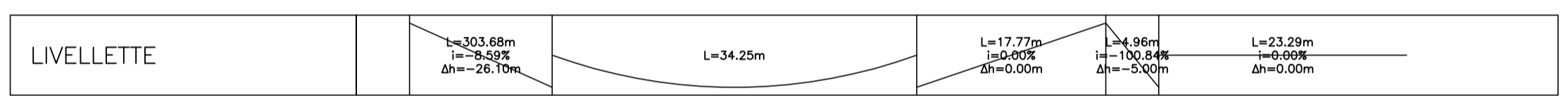
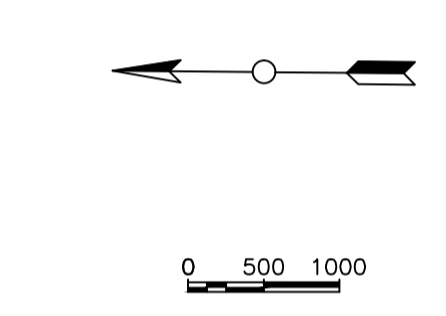
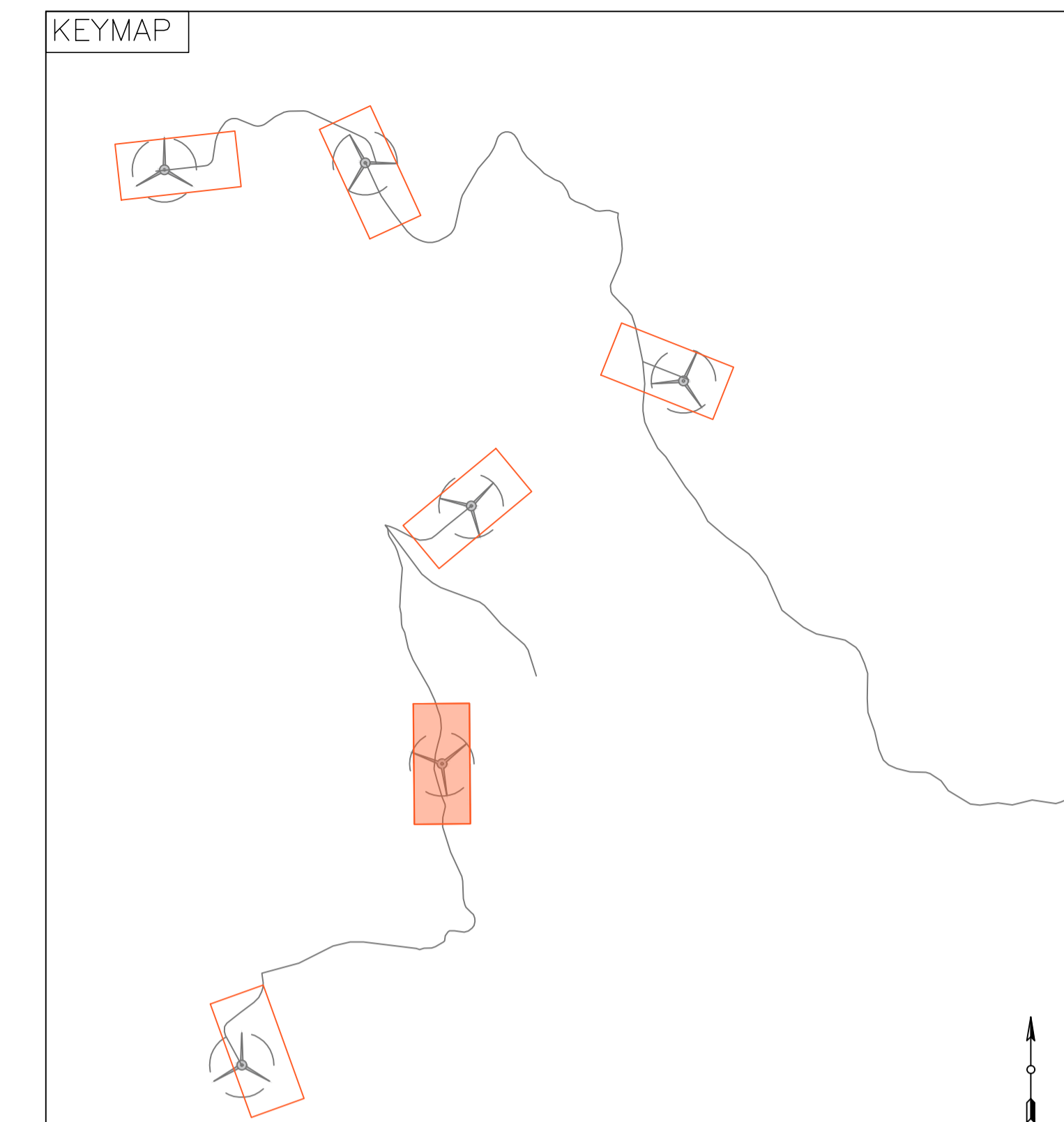
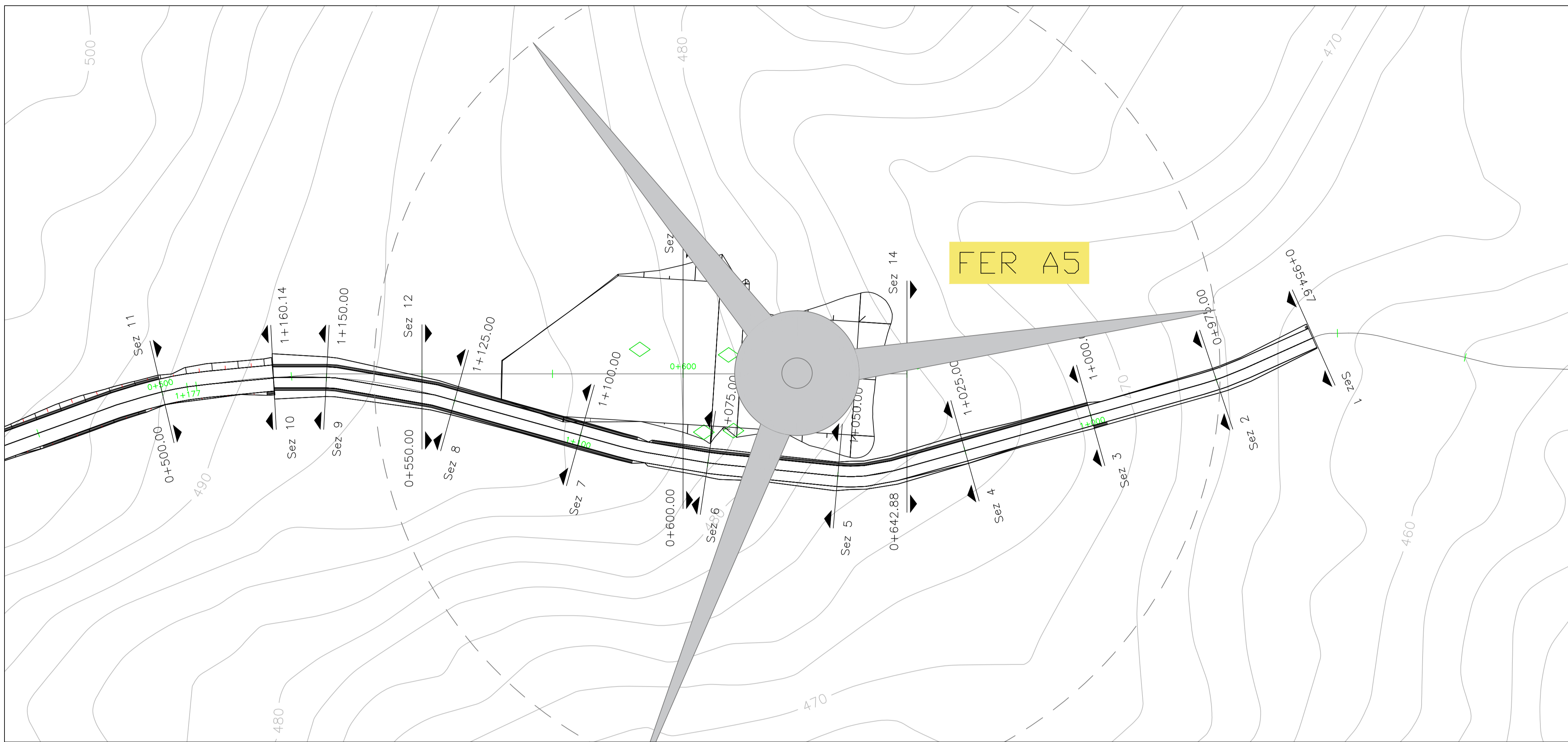
Progetto Definitivo
 Parco Eolico "Montagnola"

Titolo elaborato: A.16.a.21.4
Planimetria della sistemazione finale del sito
 Codice elaborato: COMMESSA FASE ELABORATO REV. F0302 B T24 A
 Riproduzione o consegna a terzi solo dietro specifica autorizzazione.
 Scala: 1:500

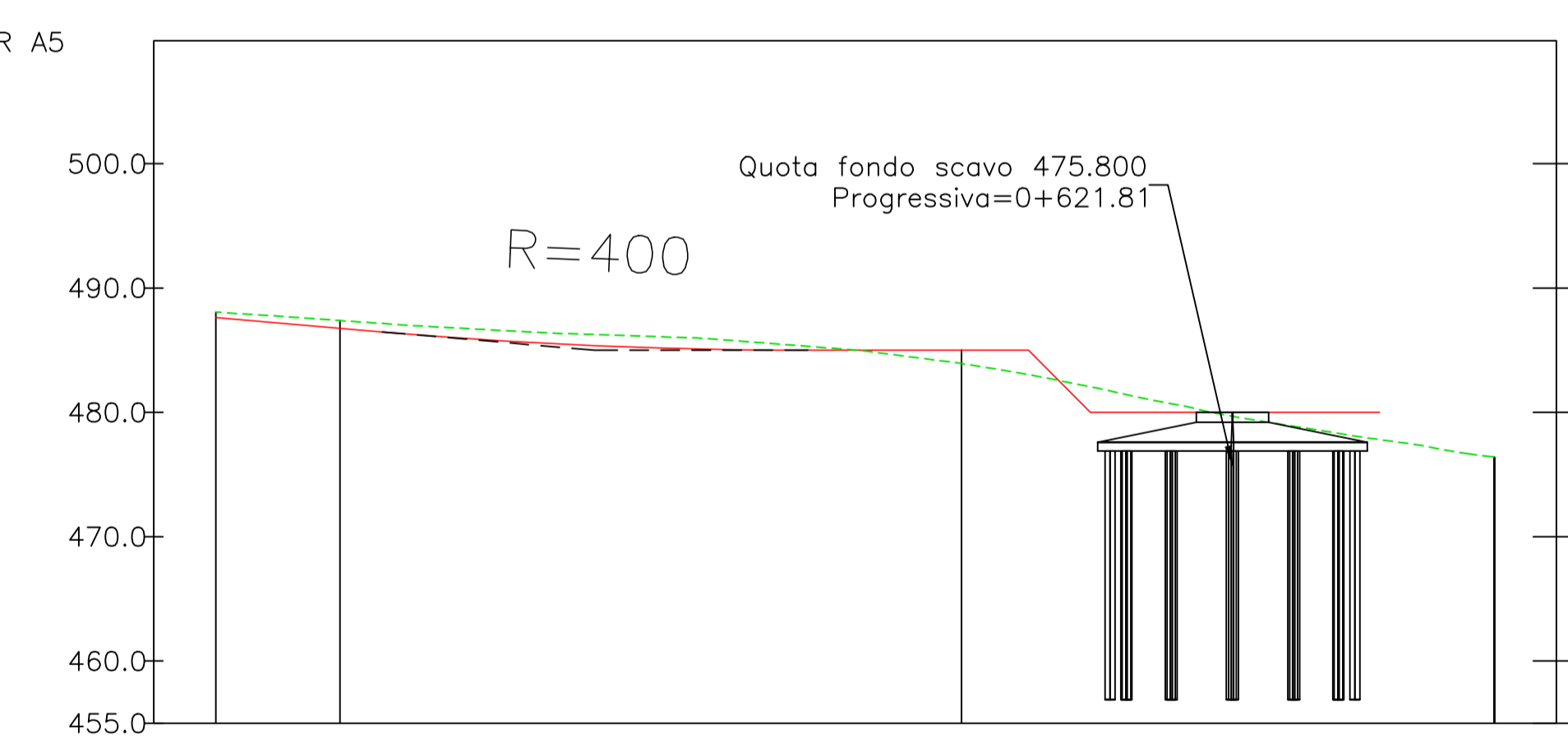
DATA	DESCRIZIONE	REDATTO	VERIFICATO	APPROVATO
Aprile 2020	Prima emissione	MGP	FMO	GDS

Proponente
GR/alue
 GR VALUE DEVELOPMENT S.r.l.
 c.so Venezia, 37
 20121 Milano

Progettazione
F4 ingegneria srl
 via Di Giura - Centro Direzionale, 85100 Potenza
 Tel: +39 0971 1 944 797 - Fax: +39 0971 5 54 52
 www.f4ingegneria.it - f4ingegneria@pec.it
 Il Direttore Tecnico
 (ing. Giovanni DI SANTO)
 Società certificata secondo la norma UNI-EN ISO 9001:2015 per l'erogazione di servizi di ingegneria nei settori: civile, idraulica, acustica, energia, ambiente (settore IAF: 34).



Profilo: Vista Profilo FER A5
 Scala : 500:500
 Q.Rif. : 455.00



NUMERO SEZIONE	12	13
DISTANZE PROGRESSIVE	0+550,00	0+600,00
DISTANZE PARZIALI	50,00	42,88
QUOTE PROGETTO	486,76	485,00
QUOTE TERRENO	487,39	483,93
ETTOMETRICHE	05	06

REGIONE BASILICATA
 PROVINCIA DI MATERA
 COMUNE DI FERRANDINA

AUTORIZZAZIONE UNICA EX. D. LGS.
 387/03

Progetto Definitivo
 Parco Eolico "Montagnola"

Titolo elaborato
A.16.a.21.5
Planimetria della sistemazione finale del sito

Codice elaborato

COMMESSA	FASE	ELABORATO	REV.
F0302	B	T24	A

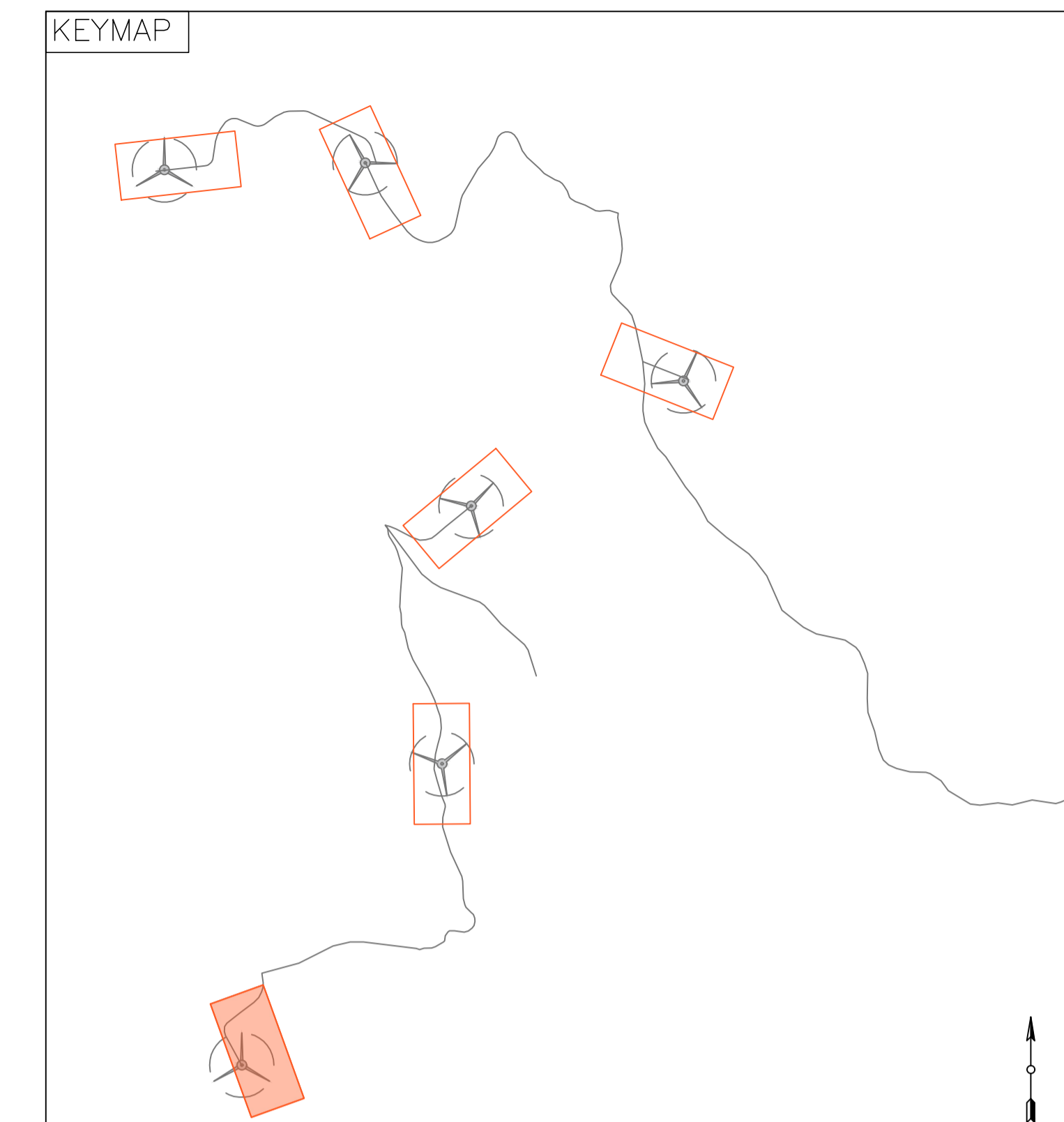
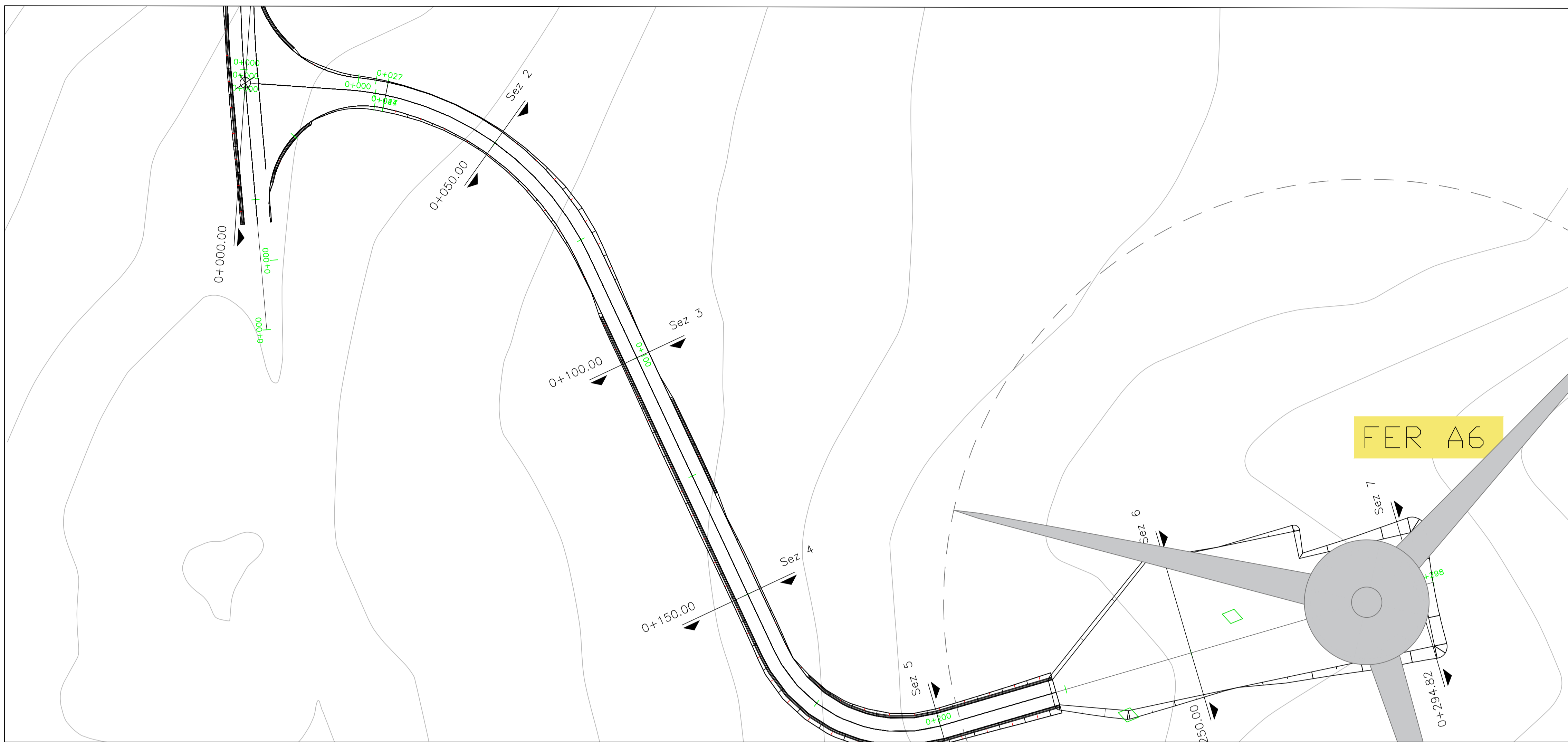
 Riproduttore o consegna a terzi solo dietro specifica autorizzazione.
 Scala
 1:500

DATA	DESCRIZIONE	REDATTO	VERIFICATO	APPROVATO
Aprile 2020	Prima emissione	MGP	FMO	GDS

Proponente
GR/alue
 GR VALUE DEVELOPMENT S.r.l.
 c.so Venezia, 37
 20121 Milano

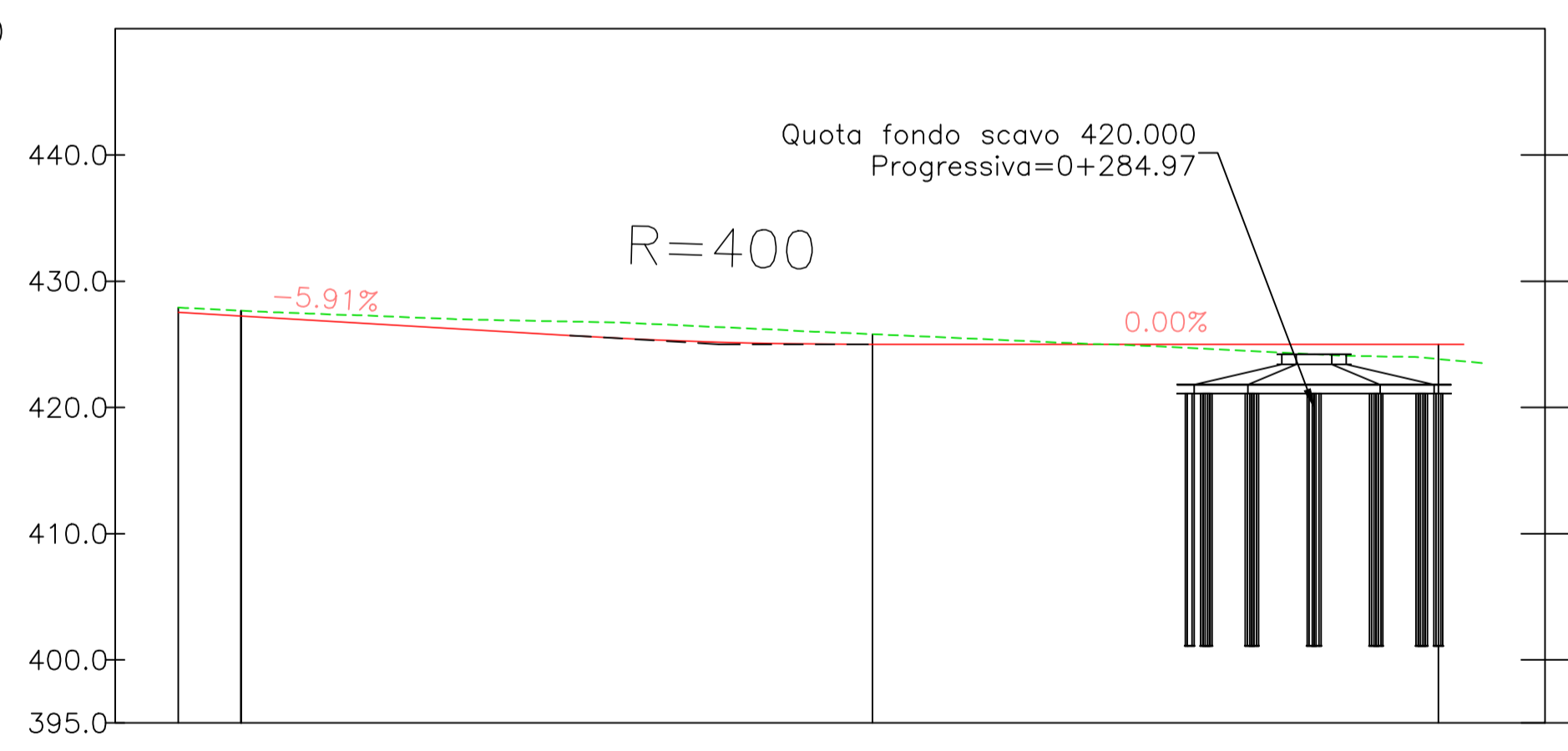
Progettazione
F4 ingegneria srl
 via Di Giura - Centro Direzionale, 85100 Potenza
 Tel: +39 0971 1 944 797 - Fax: +39 0971 5 54 52
 www.f4ingegneria.it - f4ingegneria@pec.it
 Il Direttore Tecnico
 (ing. Giovanni DI SANTO)

 Società certificata secondo la norma UNI-EN ISO 9001:2015 per l'erogazione di servizi di ingegneria nei settori: civile, idraulica, acustica, energia, ambiente (settore IAF: 34).



LIVELLETTA	L=38.95m i=-5.41‰ Δh=-2.30m	L=23.61m	L=47.19m i=0.00‰ Δh=0.00m
------------	-----------------------------------	----------	---------------------------------

Profilo: Vista Profilo - (6)
Scala : 500:500
Q.Rif. : 395.00



NUMERO SEZIONE	5	6	7
DISTANZE PROGRESSIVE	0+200.00	0+250.00	0+294.82
DISTANZE PARZIALI	50,00	44,82	
QUOTE PROGETTO	427.24	425.00	425.00
QUOTE TERRENO	427.66	425.80	423.83
ETTOMETRICHE	01 02	02	

REGIONE BASILICATA
PROVINCIA DI MATERA
COMUNE DI FERRANDINA

AUTORIZZAZIONE UNICA EX. D. LGS.
387/03

Progetto Definitivo
Parco Eolico "Montagnola"

Titolo elaborato		Codice elaborato	
A.16.a.21.6		COMMESSA	FASE
Planimetria della sistemazione finale del sito		F0302	B
		ELABORATO	REV.
		T24	A
		Riproduzione o consegna a terzi solo dietro specifica autorizzazione.	
		Scala	
		1:500	

DATA	DESCRIZIONE	REDATTO	VERIFICATO	APPROVATO
Aprile 2020	Prima emissione	MGP	FMO	GDS

Proponente

GR/Value
GR VALUE DEVELOPMENT S.r.l.

c.so Venezia, 37
20121 Milano

Progettazione

F4 ingegneria srl
via Di Giura - Centro Direzionale, 85100 Potenza
Tel: +39 0971 1 944 797 - Fax: +39 0971 5 54 52
www.f4ingegneria.it - f4ingegneria@pec.it

Il Direttore Tecnico
(ing. Giovanni DI SANTO)

Società certificata secondo la norma UNI-EN ISO 9001:2015 per l'erogazione di servizi di ingegneria nei settori: civile, idraulica, acustica, energia, ambiente (settore IAF: 34).