

**DISTANZA DALLE AREE PROTETTE PIU' VICINE**

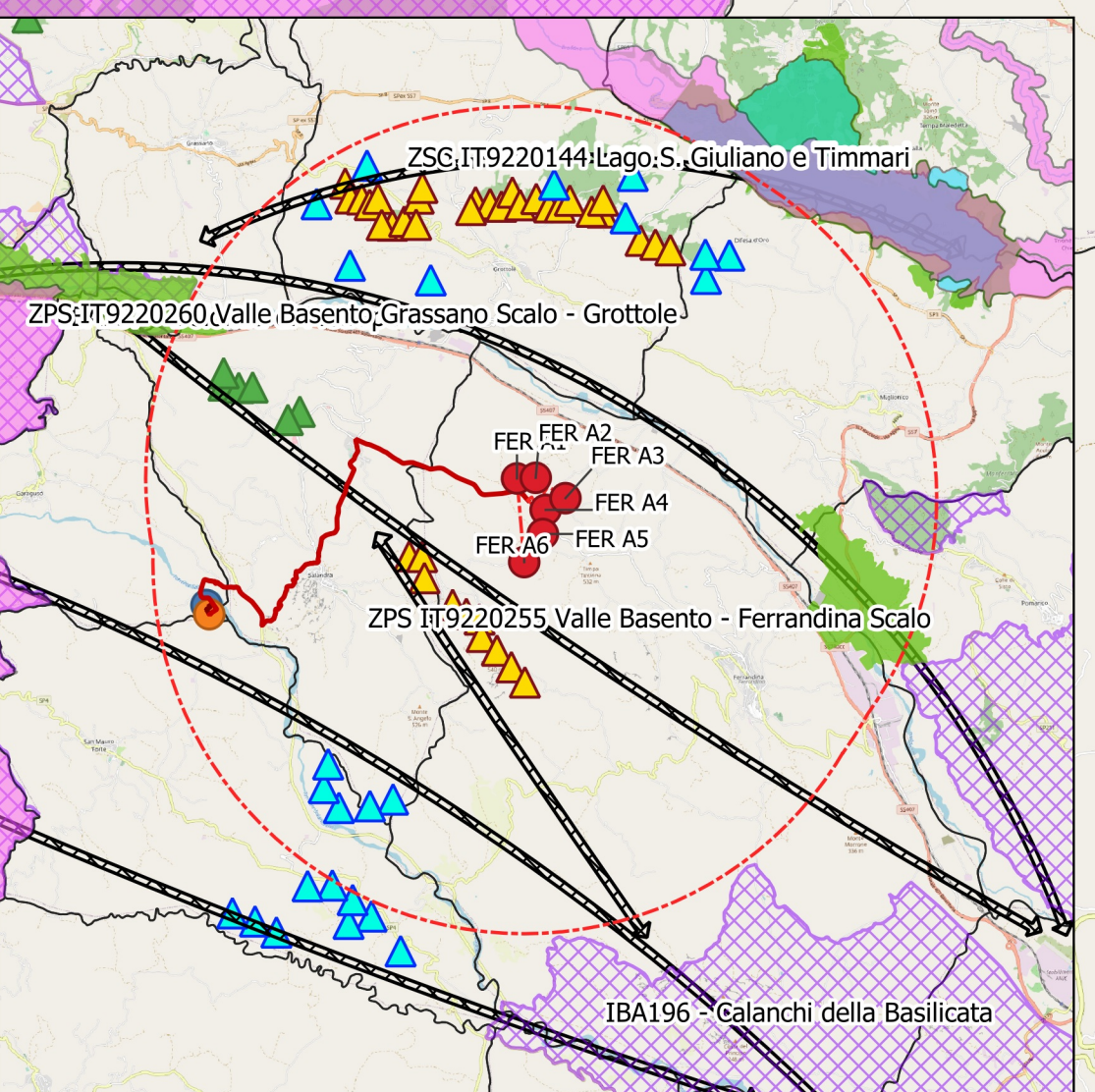
ID	Tipo Area	Denominazione	Distanza (km)
1	Parco Regionale	BP142f_011 - Parco archeologico storico naturale delle chiese rupestri del materano	13.78
2	Parco Regionale	BP142f_012 - Parco naturale di Gallipoli Cognato Piccole Dolomiti Lucane	12.57
3	Riserva Regionale	BP142f_015 - Riserva naturale Orientata "San Giuliano"	9.64
4	RN2000 - ZSC	IT9220144 - Lago S. Giuliano e Timmari	9.55
5	RN2000 - ZSC	IT9220255 - Valle Basento Ferrandina Scalo	6.24
6	RN2000 - ZSC	IT9220260 - Valle Basento Grassano Scalo	8.78
7	RN2000 - ZPS	IT9220144 - Lago S. Giuliano e Timmari	9.55
8	RN2000 - ZPS	IT9220255 - Valle Basento - Ferrandina Scalo	6.24
9	RN2000 - ZPS	IT9220260 - Valle Basento Grassano Scalo - Grottole	8.78
10	Aree IBA	IBA137 - Dolomiti di Pietrapertosa	9.92
11	Aree IBA	IBA138 - Bosco della Manferrara	8.06
12	Aree IBA	IBA196 - Calanchi della Basilicata	10.13

- Parco eolico Montagnola**
- Layout impianto**
- Posizione WTG
  - Distanza Impianto - Aree Protette
  - Area impianto (minimo poligono convesso)
  - Buffer sovralocale (50 x Htot max)
- Opere di rete**
- Cavidotto interno
  - Cavidotto esterno
  - Cavo AT
- Area GR Value**
- Area SSE GR Value
- Stazione TERNA**
- Stazione TERNA
- Aree sottoposte a vincolo ex d.lgs. n.42/2004**
- Art. 142, c.1, lett.f - Parchi e riserve nazionali o regionali
  - Art. 142, c.1, lett.i - Zone umide di cui al D.P.R. 448/76
- Aree e siti non idonei - D.M. 10/09/2010**  
(Aree da sottoporre ad eventuali prescrizioni per il corretto inserimento nel territorio degli impianti)
- 2.4.b. RN2000 - SIC/ZSC (RSDI-PPR)
  - 2.4.a. RN2000 - ZPS (RSDI-PPR)
  - 2.5. Important Bird Area
- Layout impianti in itinere**
- ▲ Impianti eolici autorizzati
  - ▲ Impianti eolici esistenti
- Limiti comunali**
- Limiti regionali**
- Open Street Map Standard

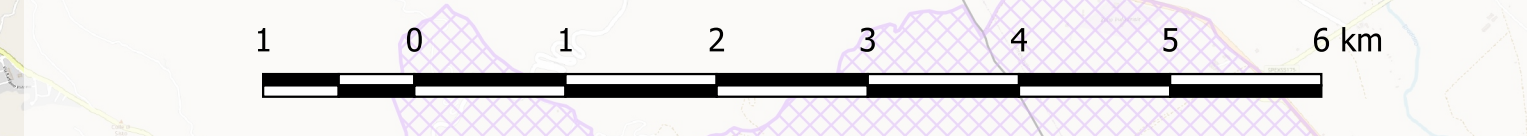
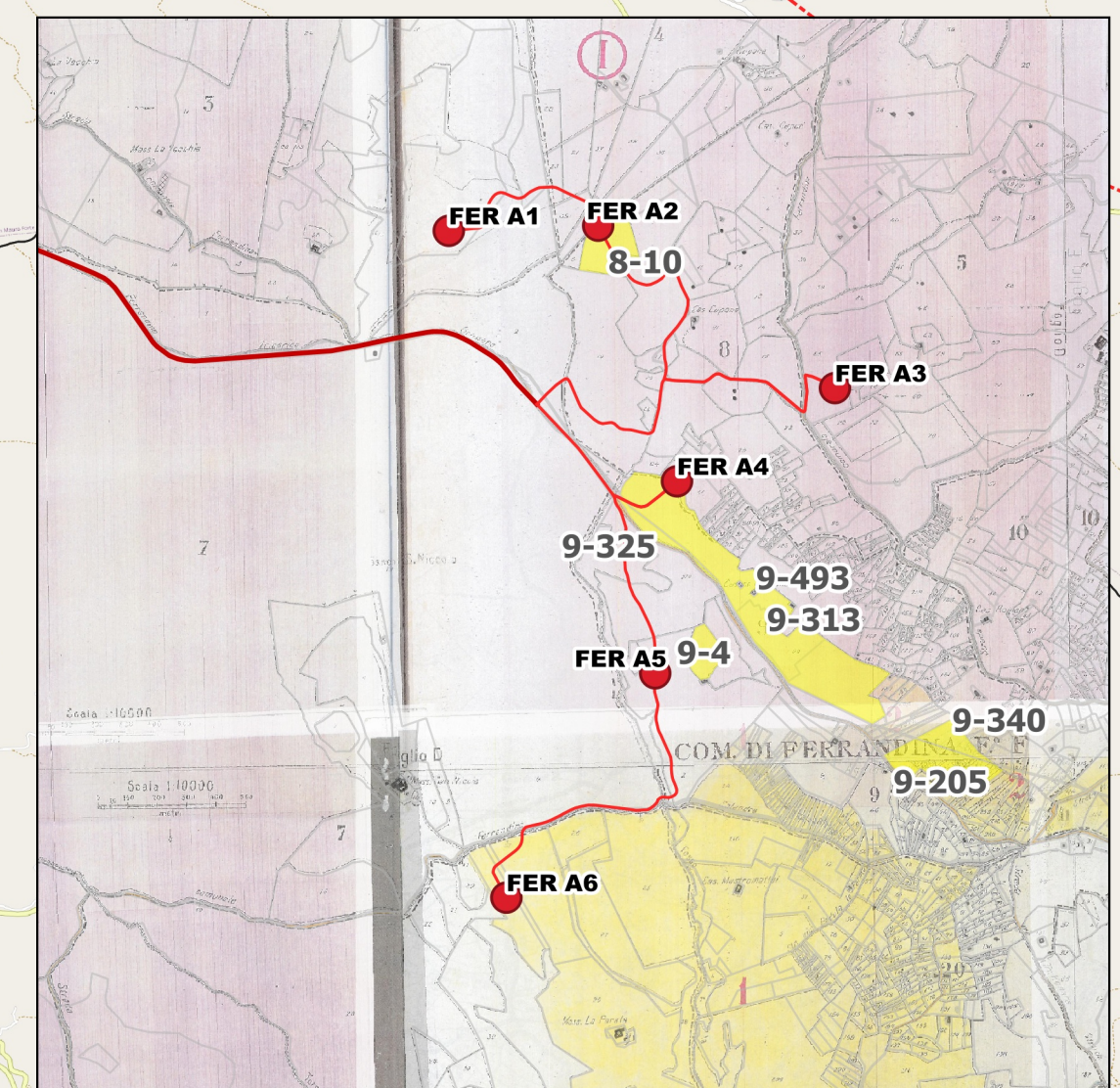
**AVIFAUNA . ROTTE MIGRATORIE PRINCIPALI**



**FAUNA - PRINC. SPOSTAMENTI BUFF.10 KM**



**FAUNA TERRESTRE - SPOSTAMENTI LOCALI**



REGIONE BASILICATA  
 PROVINCIA DI MATERA  
 COMUNE DI FERRANDINA

**AUTORIZZAZIONE UNICA EX D.LGS. N. 387/2003**

**Progetto definitivo  
 Parco Eolico "Montagnola"**

Titolo elaborato		Codice elaborato			
<b>A.19.7 - Carta delle aree protette</b>		COMMESSA	FASE	ELABORATO	REV.
		F0302	D	T07	A
Riproduzione o consegna a terzi solo dietro specifica autorizzazione					
Scala		1:50'000			

DATA	DESCRIZIONE	REDDATO	VERIFICATO	APPROVATO
Aprile 2020	Prima emissione	GDS	GZU	GDS

**GR value**  
 GR VALUE DEVELOPMENT S.r.l.  
 Corso Venezia 37 - 20121 Milano

**F4 ingegneria srl**  
 Via Di Giura - Centro Direzionale, 85100 Potenza  
 Tel: +39 0971 1944797 - Fax: +39 0971 55452  
 www.f4ingegneria.it - f4ingegneria@pec.it

Il Diretto Tecnico  
 (ING. GIULIANO DI SANTO)

Società certificata secondo la norma UNI-EN ISO 9001:2015 per l'erogazione di servizi di ingegneria nei settori: civile, idraulica, acustica, energia, ambiente (settore IAF: 34).