WPD MONTE CIGLIANO S.r.l.

Viale Aventino, 102 - 00153 ROMA (RM)

PROGETTO DEFINITIVO PER LA REALIZZAZIONE DI UN PARCO EOLICO NEI TERRITORI DEI COMUNI DI TROIA, UCERA E BICCARI (FG) IN LOCALITA' "MONTARATRO"

NUOVA STAZIONE TERNA DI SMISTAMENTO A 150 kV AD AMPLIAMENTO DELLA STAZIONE 380/150 kV DI TROIA (FG)

BFP

Via Napoli, 36/C - 70122 Bari - Italy
Tel / Fax +39 080 5211524 - Fax 2 +39 080 5211524
www.bfpgroup.net - info@bfpgroup.net

AZIENDA CON SISTEMA GESTIONE QUALITÀ E AMBIENTE
UNI EN ISO 9001:2015
UNI EN ISO 14001:2015
OHSAS 18001:2007
CERTIFICATO DA CERTIQUALITY

Tecnico
ing. Danilo POMPONIO

Collaborazioni
ing. Milena MIGLIONICO
ing. Antonio CRISAFULLI
ing. Giulia CARELLA
ing. Tommaso MANCINI
ing. Mariano MARSEGLIA
ing. Giuseppe Federico ZINGARELLI
geom. Claudio A. ZINGARELLI

Responsabile commessa
ing. Danilo POMPONIO

ORDINE DEGLI INGEGNERI DELLA PROVINCIA DI BARI
INGEGNERE DANILO POMPONIO
Sez. A - Settore: A - Civile Ambientale - Industriale - Dell'Informazione

TAVOLA	TITOLO	COMMESSA	TIPOLOGIA
R02	INQUADRAMENTO VINCOLISTICO DELLA STAZIONE DI SMISTAMENTO TERNA: PPTR, PAI, CARTA IDROGEOMORFOLOGICA E AREE PROTETTE	20063	D
		CODICE ELABORATO	
		DW20063D-R02	
REVISIONE 00		SOSTITUISCE	SOSTITUITO DA
FOGLIO 1/1	Tutte le informazioni tecniche contenute nel presente documento sono di proprietà esclusiva dello Studio Tecnico BFP S.r.l e non possono essere riprodotte, divulgate o comunque utilizzate senza la sua preventiva autorizzazione scritta. All technical information contained in this document is the exclusive property of Studio Tecnico BFP S.r.l. and may neither be used nor disclosed without its prior written consent. (art. 2575 c.c.)	NOME FILE DW20063D-R02.dwg	SCALA 1:10.000

REV	DATA	MODIFICA	DISEGNATO	CONTROLLATO	APPROVATO
00	13/06/2020	Emissione	Mancini	Crisafulli	Pomponio
01					
02					
03					
04					
05					

Disegno elaborato con sistema CAD. E' vietata la modifica manuale. Mod. P-20/A1 rev.2 22.06.2018

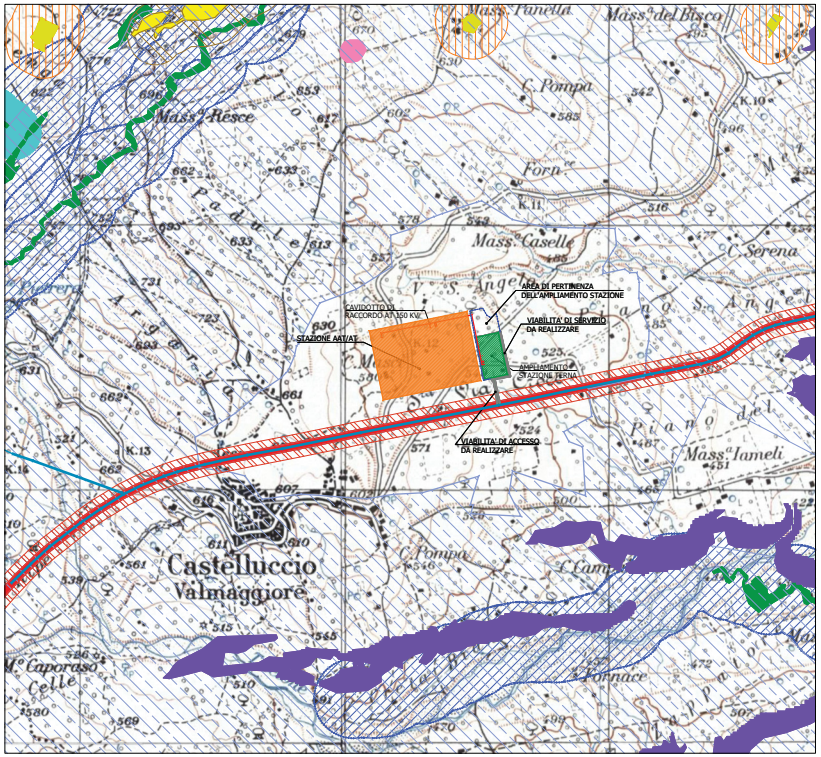

PPTR

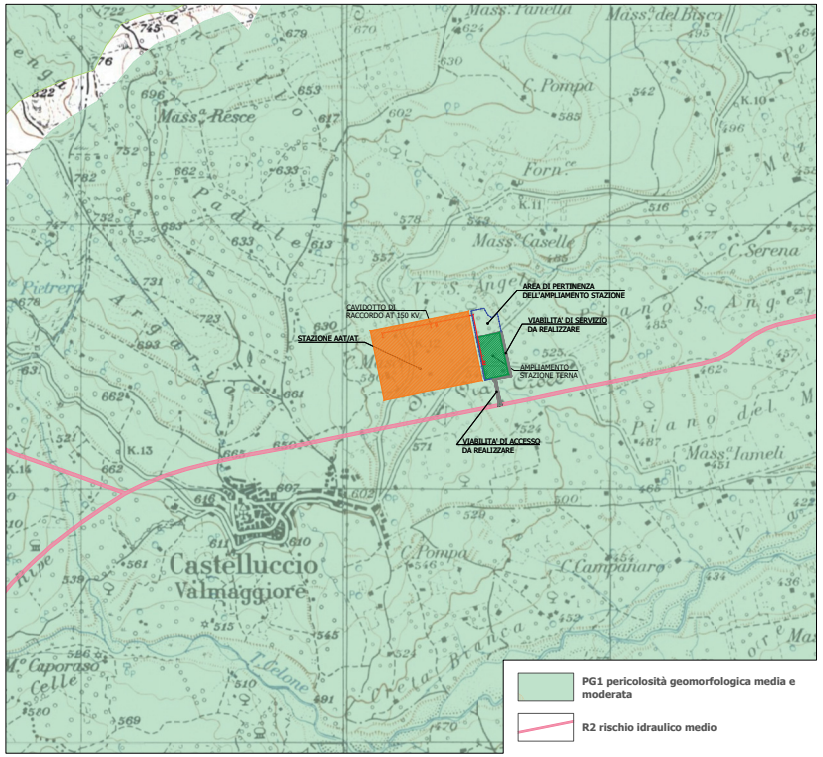

PAI - ADB PUGLIA

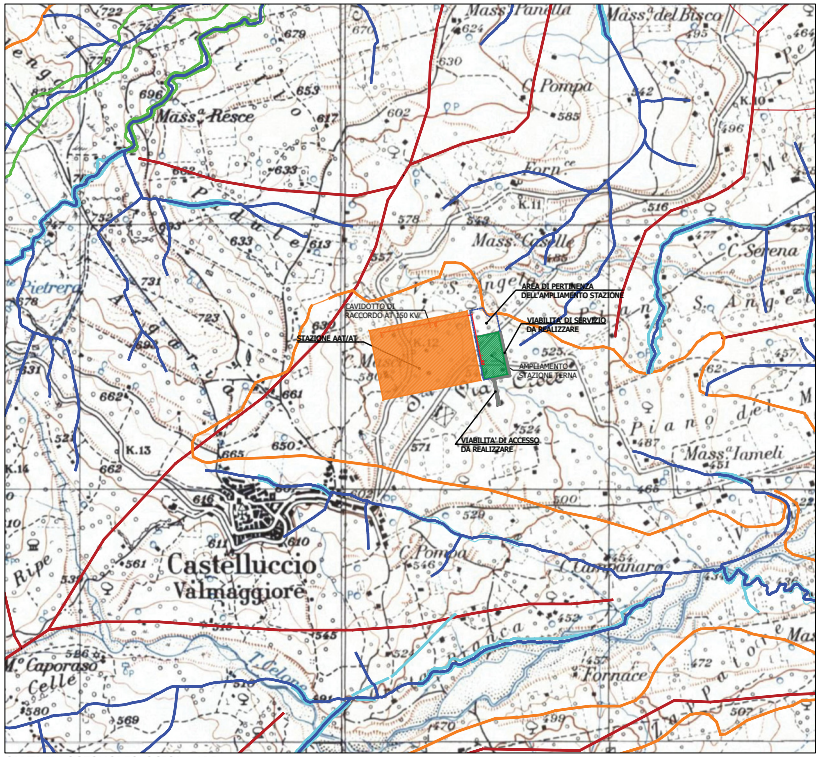

CARTA IDROGEOMORFOLOGICA - ADB

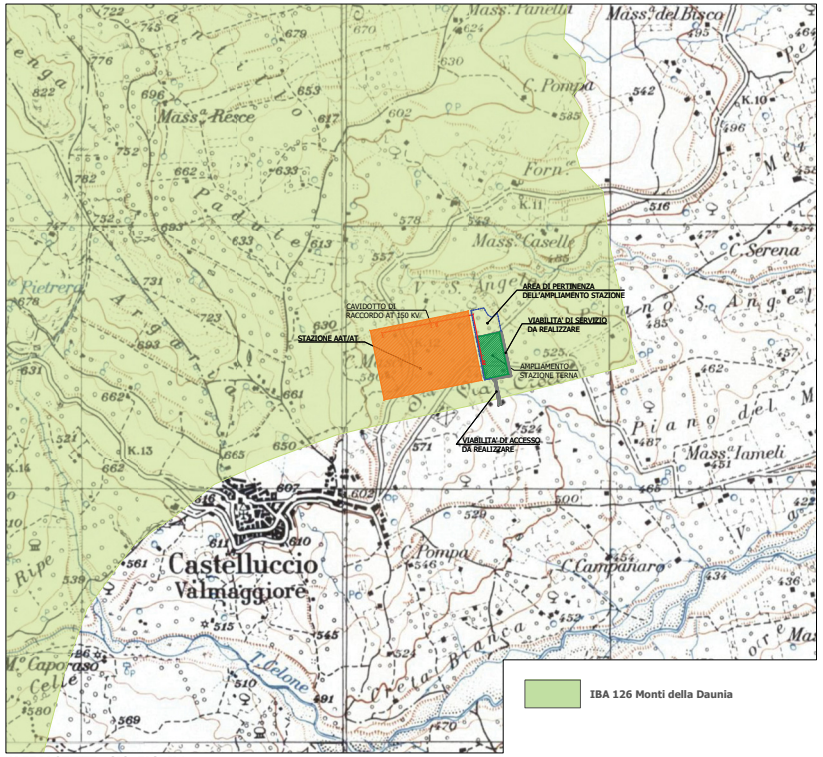

AREE PROTETTE - SIC -ZPS- IBA

LEGENDA

PPTR

- Stazione Terna AAT/AT di Troia esistente
- Stazione Terna di Smistamento a 150 kV ad ampliamento della Stazione 308/150 kV di Troia
- Cavidotto di raccordo AT interrato
- Limite amministrativo Comunale
- UCP aree a rischio archeologico
- UCP stratificazione insediativa siti storico culturali
- UCP area rispetto siti storico culturali
- UCP aree rispetto rete tratturi
- UCP stratificazione insediativa rete tratturi
- UCP versanti pendenza 20%
- UCP formazioni arbustive
- BP boschi
- UCP rispetto boschi 100m
- BP fiumi e torrenti, acque pubbliche
- UCP vincolo idrogeologico
- UCP connessione RER
- UCP strade a valenza paesaggistica

CARTA IDROGEOMORFOLOGICA

- Reticoli
- Ripe di erosione
- Cigli di sponda fluviale
- Orli di terrazzo
- Creste