

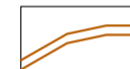
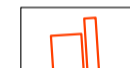



Key plan - scala 1:55000

LEGGENDA:

-  Aerogeneratore di progetto
-  Cavidotto di vettoriamento
-  Viabilità a servizio dell'impianto
-  Piazzola di montaggio aerogeneratore
-  Cavidotto AT di collegamento

**REGIONE CAMPANIA**  
**Provincia di Avellino**  
**COMUNI DI Andretta (AV) - Bisaccia (AV)**

**PROGETTO**  
**POTENZIAMENTO PARCO EOLICO ANDRETTA - BISACCIA**



**PROGETTO DEFINITIVO**

**COMMITTENTE**

**ERG Wind 4** 

**PROGETTISTA**

**GOLDER**  
Via Sante Berghelini, 4  
00157 - Roma (RM)



**OGGETTO DELL'ELABORATO**  
**ALLEGATO 1**

**Inquadramento impianto eolico su C.T.R.**  
**- Quadro 1 -**

REV.	DATA	ATTIVITA'	REDATTO	VERIFICATO	APPROVATO
00	06/2020	PRIMA EMISSIONE	TP	LSP	VBR

CODICE PROGETTISTA		DATA	SCALA	FORMATO	FOGLIO	CODICE COMMITTENTE				
		06/2020	1:5000	A1	1	IMP.	DISC.	TIPO DOC.	PROGR.	REV.
						BIS	ENG	TAV	0002	1/01

NOME FILE: BIS.ENG.TAV.0002.01\_revGA.dwg  
ERG Wind 4 S.r.l. si riserva tutti i diritti su questo documento che non può essere riprodotto neppure parzialmente senza la sua autorizzazione scritta.