




Key plan - scala 1:55000

- LEGENDA:**
-  Cavidotto di vettoriamento
  -  Viabilità a servizio dell'impianto
  -  Cavidotto AT di collegamento

**REGIONE CAMPANIA**  
**Provincia di Avellino**  
**COMUNI DI Andretta (AV) - Bisaccia (AV)**

---

**PROGETTO**  
**POTENZIAMENTO PARCO EOLICO ANDRETTA - BISACCIA**



**PROGETTO DEFINITIVO**

---

**COMMITTENTE**

**ERG Wind 4**



**ERG**  
EVOLVING ENERGIES

---

**PROGETTISTA**



**GOLDER**  
Via Sante Berghelini, 4  
00157 - Roma (RM)



---

**OGGETTO DELL'ELABORATO**  
**ALLEGATO 1**

**Inquadramento impianto eolico su C.T.R.**  
**- Quadro 5 -**

---

REV.	DATA	ATTIVITA'	REDATTO	VERIFICATO	APPROVATO
00	06/2020	PRIMA EMISSIONE	TP	LSP	VBR

---

CODICE PROGETTISTA			DATA	SCALA	FORMATO	FOGLIO	CODICE COMMITTENTE				
			06/2020	1:5000	A1	5	IMP	DISC	TIPO DOC	PROGR	REV
							BIS	ENG	TAV	0002.5	01

NOME FILE: BIS.ENG.TAV.0002.01\_revGA.dwg  
 ERG Wind 4 S.r.l. si riserva tutti i diritti su questo documento che non può essere riprodotto neppure parzialmente senza la sua autorizzazione scritta.