






Key plan - scala 1:55000

LEGENDA:

-  Aerogeneratore di progetto
-  Luoghi adibiti a permanenza della popolazione superiore a 4 ore al giorno, e strutture accatastate come "abitazioni" anche se non abitate o stabilmente abitate
-  Ruederi o fabbricati adibiti a ricovero per mezzi agricoli
-  Buffer di 1000mt dagli aerogeneratori di progetto
-  Confine foglio catastale

**REGIONE CAMPANIA**  
 Provincia di Avellino  
 COMUNI DI Andretta (AV) - Bisaccia (AV)

---

**PROGETTO**  
 POTENZIAMENTO PARCO EOLICO ANDRETTA - BISACCIA



**PROGETTO DEFINITIVO**

---

**COMMITTENTE**

**ERG Wind 4**



---

**PROGETTISTA**

**GOLDER**  
Via Sante Bargellini, 4  
 00157 - Roma (RM)



---

**OGGETTO DELL'ELABORATO**  
 ALLEGATO 5

**Individuazione dei recettori su planimetria catastale**  
 - Quadro 4 -

---

| REV. | DATA    | ATTIVITA'                            | REDATTO | VERIFICATO | APPROVATO |
|------|---------|--------------------------------------|---------|------------|-----------|
| 00   | 07/2019 | PRIMA EMISSIONE                      | TP      | LSP        | VBR       |
| 01   | 05/2020 | REVISIONE PER INTEGRAZIONE AGLI ENTI | TP      | LSP        | VBR       |

---

| CODICE PROGETTISTA |  | DATA    | SCALA  | FORMATO | FOGLIO | CODICE COMMITTENTE |       |           |        |      |
|--------------------|--|---------|--------|---------|--------|--------------------|-------|-----------|--------|------|
|                    |  | 06/2020 | 1:4000 | A1      | 4      | IMP.               | DISC. | TIPO DOC. | PROGR. | REV. |
|                    |  |         |        |         |        | BIS                | ENG   | TAV       | 0034.4 | 01   |

NOME FILE: BIS.ENG.TAV.0034.01.dwg  
 ERG Wind 4 S.r.l. si riserva tutti i diritti su questo documento che non può essere riprodotto neppure parzialmente senza la sua autorizzazione scritta.