BRACCIO 1
Sezione 1
Progressiva: 0+000.00
Scala: 1:200
Quota di Riferimento: 0.00

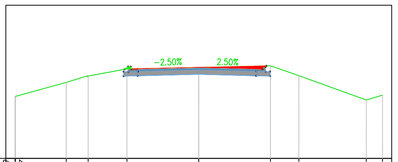

PROGRESSIVE TERRENO	12.00	11.97	8.65	7.22	4.69	4.68	6.54	10.03	12.00			
QUOTE TERRENO	4.04	4.05	4.07	5.38	5.85	5.94	6.05	5.40	3.81	4.14		
DISTANZE PARZIALI TERRENO	3.32	1.40	2.53	4.69	4.67	1.86	4.40	1.07				
PROGRESSIVE PROGETTO	4.85	4.40	4.00	3.75	4.15	4.40						
QUOTE PROGETTO	5.82	5.83	5.84	5.94	5.85	5.84	6.04					
DISTANZE PARZIALI PROGETTO	0.05	0.05	4.00	3.75	0.40	0.40						

BRACCIO 1
Sezione 2
Progressiva: 0+050.00
Scala: 1:200
Quota di Riferimento: 0.00

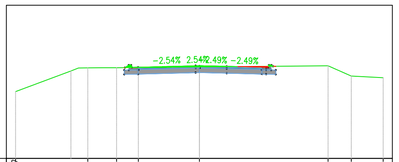

PROGRESSIVE TERRENO	12.00	7.29	5.41	3.98	0.00	8.40	9.92	12.00				
QUOTE TERRENO	4.36	5.91	5.92	5.93	5.97	6.05	5.38	5.27				
DISTANZE PARZIALI TERRENO	3.62	1.89	1.41	3.98	8.40	1.52	2.08					
PROGRESSIVE PROGETTO	4.90	4.75	4.40	4.00	0.25	0.00						
QUOTE PROGETTO	5.92	6.00	5.95	5.95	6.05	6.06						
DISTANZE PARZIALI PROGETTO	0.05	0.05	0.05	3.75	0.25	0.05	1.68	2.30	0.27			

BRACCIO 1
Sezione 3
Progressiva: 0+075.00
Scala: 1:200
Quota di Riferimento: 0.00

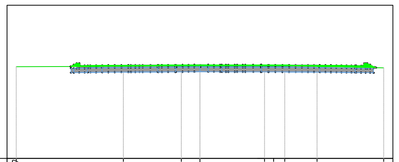

PROGRESSIVE TERRENO	12.00	5.01	1.22	4.21	4.81	5.54	7.64	12.00				
QUOTE TERRENO	5.99	6.01	6.05	6.05	6.05	6.05	6.00	5.91				
DISTANZE PARZIALI TERRENO	8.99	3.78	0.85	4.21	0.73	2.10	4.38					
PROGRESSIVE PROGETTO	8.44	7.82	6.78	5.57	4.38	3.74	2.22	1.14	1.06	2.19	3.30	4.38
QUOTE PROGETTO	6.00	6.06	6.07	6.08	6.09	6.09	6.10	6.10	6.10	6.10	6.10	6.09
DISTANZE PARZIALI PROGETTO	0.05	0.05	0.05	0.05	0.05	0.05	0.05	0.05	0.05	0.05	0.05	0.05

PROGRESSIVE TERRENO	5.57	7.14	8.75	12.00								
QUOTE PROGETTO	6.09	6.09	6.10	6.11								
DISTANZE PARZIALI PROGETTO	0.05	0.05	0.05	0.05								

BRACCIO 2
Sezione 1
Progressiva: 0+000.15
Scala: 1:200
Quota di Riferimento: 0.00

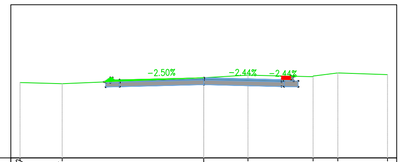

PROGRESSIVE TERRENO	12.00	9.24	2.89	7.14	8.75	12.00						
QUOTE TERRENO	4.92	4.85	5.23	5.40	5.30	5.55	5.44					
DISTANZE PARZIALI TERRENO	2.76	6.19	2.89	4.25	1.61	3.25						
PROGRESSIVE PROGETTO	6.32	6.07	5.50	5.07	5.65	6.12						
QUOTE PROGETTO	4.96	5.24	5.10	5.24	5.11	5.10	5.33					
DISTANZE PARZIALI PROGETTO	5.50											

BRACCIO 2
Sezione 2
Progressiva: 0+050.00
Scala: 1:200
Quota di Riferimento: 0.00

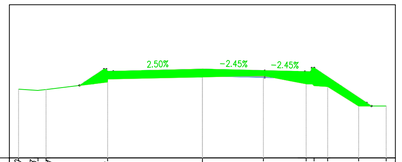

PROGRESSIVE TERRENO	12.00	10.71	10.21	6.19	3.99	6.78	7.29	8.19	10.21	12.00		
QUOTE TERRENO	4.49	4.41	4.47	5.15	5.28	5.37	4.84	4.72	4.66	3.39	3.39	
DISTANZE PARZIALI TERRENO	1.11	4.02	6.19	1.99	2.79	0.47	0.62	2.02	1.78			
PROGRESSIVE PROGETTO	8.02	7.47	6.37	5.82	5.93	4.08	6.70	7.22	8.55	10.72	11.03	
QUOTE PROGETTO	4.73	5.09	5.80	5.66	5.70	5.80	5.70	5.64	5.88	5.04	3.80	3.39
DISTANZE PARZIALI PROGETTO	0.54	1.06	1.89	3.93	4.06	2.64	1.26	2.16				

BRACCIO 2
Sezione 3
Progressiva: 0+075.00
Scala: 1:200
Quota di Riferimento: 0.00

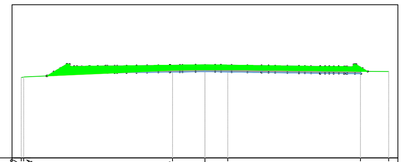

PROGRESSIVE TERRENO	12.00	11.84	2.12	1.49	10.15	12.00						
QUOTE TERRENO	5.26	5.28	5.72	5.75	5.75	5.65	5.64					
DISTANZE PARZIALI TERRENO	0.22	3.60	1.97	1.49	8.23	1.85						
PROGRESSIVE PROGETTO	10.35	9.34	8.06	7.01	5.84	4.81	3.62	2.49	1.45	1.04	2.11	3.65
QUOTE PROGETTO	5.35	5.93	5.98	6.00	6.00	6.02	6.03	6.05	6.06	6.08	6.07	6.03
DISTANZE PARZIALI PROGETTO	0.55	0.51	0.54	0.54	0.62	0.62	0.62	0.62				

PROGRESSIVE TERRENO	4.95	6.01	6.08	8.23	9.40	9.48	10.62	12.00				
QUOTE PROGETTO	6.01	6.00	5.97	5.97	5.96	5.65						
DISTANZE PARZIALI PROGETTO	0.62	0.62	0.62	0.62	0.62	0.62						

BRACCIO 3
Sezione 1
Progressiva: 0+000.00
Scala: 1:200
Quota di Riferimento: 0.00

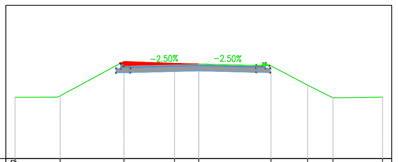

PROGRESSIVE TERRENO	12.00	9.06	4.89	1.58	0.00	4.71	7.10	8.76	12.00			
QUOTE TERRENO	4.00	4.09	6.34	6.21	6.17	6.05	4.79	3.96	4.00			
DISTANZE PARZIALI TERRENO	2.49	4.17	3.39	1.58	4.71	2.39	1.66	3.24				
PROGRESSIVE PROGETTO	5.11	4.90	4.50	0.00	3.75	4.15	4.60					
QUOTE PROGETTO	6.22	6.05	6.06	6.17	6.08	6.07	6.05					
DISTANZE PARZIALI PROGETTO	0.40	0.40	4.50	3.75	0.40	0.40	0.40					

BRACCIO 3
Sezione 2
Progressiva: 0+050.00
Scala: 1:200
Quota di Riferimento: 0.00

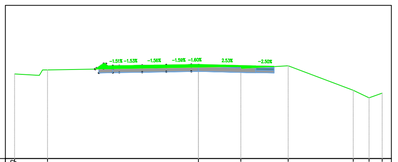

PROGRESSIVE TERRENO	12.00	9.85	2.77	5.87	10.12	11.15	12.00					
QUOTE TERRENO	5.22	5.78	5.95	6.00	6.05	4.45	3.96	4.27				
DISTANZE PARZIALI TERRENO	1.82	8.05	2.77	3.05	4.25	1.03						
PROGRESSIVE PROGETTO	6.74	6.71	6.14	5.59	5.07	3.90	2.80	1.94	0.84	2.59	3.75	4.58
QUOTE PROGETTO	5.83	5.85	6.19	6.05	6.06	6.08	6.09	6.11	6.13	6.14	6.07	6.04
DISTANZE PARZIALI PROGETTO	1.35	0.07	0.80	1.30	2.59	1.16	0.83					

PROGRESSIVE TERRENO	4.94	5.32	6.02	6.01								
QUOTE TERRENO	6.02	6.02	6.01									
DISTANZE PARZIALI TERRENO	0.37											

BRACCIO 3
Sezione 3
Progressiva: 0+075.00
Scala: 1:200
Quota di Riferimento: 0.00

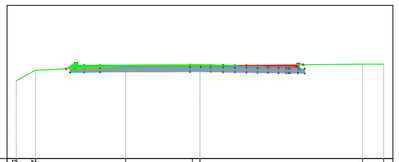

PROGRESSIVE TERRENO	12.00	10.73	6.85	0.50	10.61	12.00						
QUOTE TERRENO	5.08	5.75	6.05	6.05	6.16	6.16						
DISTANZE PARZIALI TERRENO	1.21	5.98	4.35	0.55	10.61	1.39						
PROGRESSIVE PROGETTO	8.13	8.13	7.57	6.35	2.28	0.65	0.93	1.50	2.28	2.89	3.70	4.25
QUOTE PROGETTO	5.85	6.23	6.09	6.09	6.11	6.12	6.12	6.11	6.11	6.10	6.08	6.07
DISTANZE PARZIALI PROGETTO	1.04	3.57	2.13	0.65	0.55	0.55	0.55	0.55				

PROGRESSIVE TERRENO	5.62	6.05	6.08	6.11	6.14	6.16	6.18	6.18	6.17			
QUOTE TERRENO	6.06	6.04	6.02	6.01								
DISTANZE PARZIALI TERRENO	0.37											

LINEA INTERBRACCIO DELLA ROTATORIA BRACCIO 1
Sezione 1
Progressiva: 0+020.00
Scala: 1:200
Quota di Riferimento: 0.00

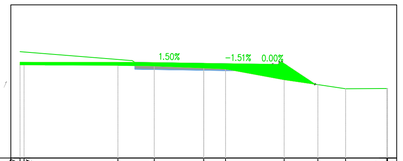

PROGRESSIVE TERRENO	12.00	11.74	5.60	3.23	0.00	1.42	5.25	7.45	9.26	11.96	12.00	
QUOTE TERRENO	6.08	6.08	6.05	6.01	5.87	5.81	5.11	4.79	4.52	4.53	4.54	
DISTANZE PARZIALI TERRENO	6.14	2.37	3.23	1.42	3.82	2.21	1.91	2.69				
PROGRESSIVE PROGETTO	12.00	11.21	9.46	7.01	4.50	4.47	7.25					
QUOTE PROGETTO	6.25	6.25	6.25	6.25	6.25	6.18	6.12	4.82				
DISTANZE PARZIALI PROGETTO	0.62	1.76	2.45	2.39	4.50	4.47	1.88					

LINEA INTERBRACCIO DELLA ROTATORIA BRACCIO 2
Sezione 1
Progressiva: 0+020.00
Scala: 1:200
Quota di Riferimento: 0.00

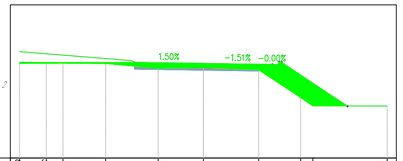

PROGRESSIVE TERRENO	12.00	10.26	9.16	6.38	2.85	0.00	3.61	6.35	7.15	12.00		
QUOTE TERRENO	6.17	6.18	6.18	6.16	5.85	5.89	5.75	5.94	5.39	5.39		
DISTANZE PARZIALI TERRENO	1.74	1.08	2.78	3.44	2.85	3.15	2.74	0.80	4.85			
PROGRESSIVE PROGETTO	12.00	8.07	7.10	4.92	4.50	0.00	4.48	4.80	5.06	8.24	9.40	
QUOTE PROGETTO	6.25	6.25	6.25	6.25	6.25	6.18	6.12	6.11	6.28	4.16	3.39	
DISTANZE PARZIALI PROGETTO	3.97	0.94	2.04	0.42	4.50	4.48	0.32	3.14	1.16			

LINEA INTERBRACCIO DELLA ROTATORIA BRACCIO 3
Sezione 1
Progressiva: 0+025.00
Scala: 1:200
Quota di Riferimento: 0.00

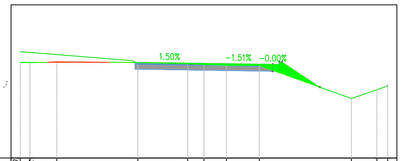

PROGRESSIVE TERRENO	12.00	11.36	9.61	4.32	1.06	0.00	1.47	3.62	9.63	11.30	12.00	
QUOTE TERRENO	6.24	6.23	6.28	6.23	6.15	6.11	6.05	6.04	3.88	4.45	4.73	
DISTANZE PARZIALI TERRENO	0.64	0.85	0.80	5.30	3.26	1.06	1.47	2.15	5.39	1.67	0.68	
PROGRESSIVE PROGETTO	12.00	5.62	5.17	4.50	0.00	4.48	4.80	7.10	7.54			
QUOTE PROGETTO	6.25	6.25	6.25	6.25	6.18	6.12	6.11	4.92	4.63			
DISTANZE PARZIALI PROGETTO	6.38	0.44	0.55	4.50	4.48	0.32	2.00	0.44				

anas
GRUPPO FS ITALIANE

Struttura Territoriale Veneto e Friuli Venezia Giulia
Area gestione rete Veneto

Lavori di realizzazione di una rotatoria in corrispondenza dell'intersezione a raso con SP 74 al km 75+000 della SS 14

PROGETTO ESECUTIVO

GRUPPO DI PROGETTAZIONE ANAS
PROGETTISTA PRINCIPALE
Ing. Antonino Gallo

ASSISTENZA ALLA PROGETTAZIONE
ASE ENGINEERING CONSULTING
Corso Porta Nuova, 99 - 37122 Verona - www.ssecc.it
DIRETTORE TECNICO: Ing. Walter Cosenza

VISTO: IL RESP. DEL PROCEDIMENTO
Dott. Ing. Umberto Vassallo

CSP
ASE ENGINEERING CONSULTING
Corso Porta Nuova, 99 - 37122 Verona - www.ssecc.it
DIRETTORE TECNICO: Ing. Walter Cosenza

SEZIONI DI PROGETTO

CODICE PPM	NOME FILE	REVISIONE
NEMSVE00445	T00PS00TRASZ01_A_SEZIONI DI PROGETTO.DWG CODICE ELAB. T00PS00TRASZ01	A

REV.	DESCRIZIONE	DATA	REDATTO	VERIFICATO	APPROVATO
D					
C					
B					
A					