
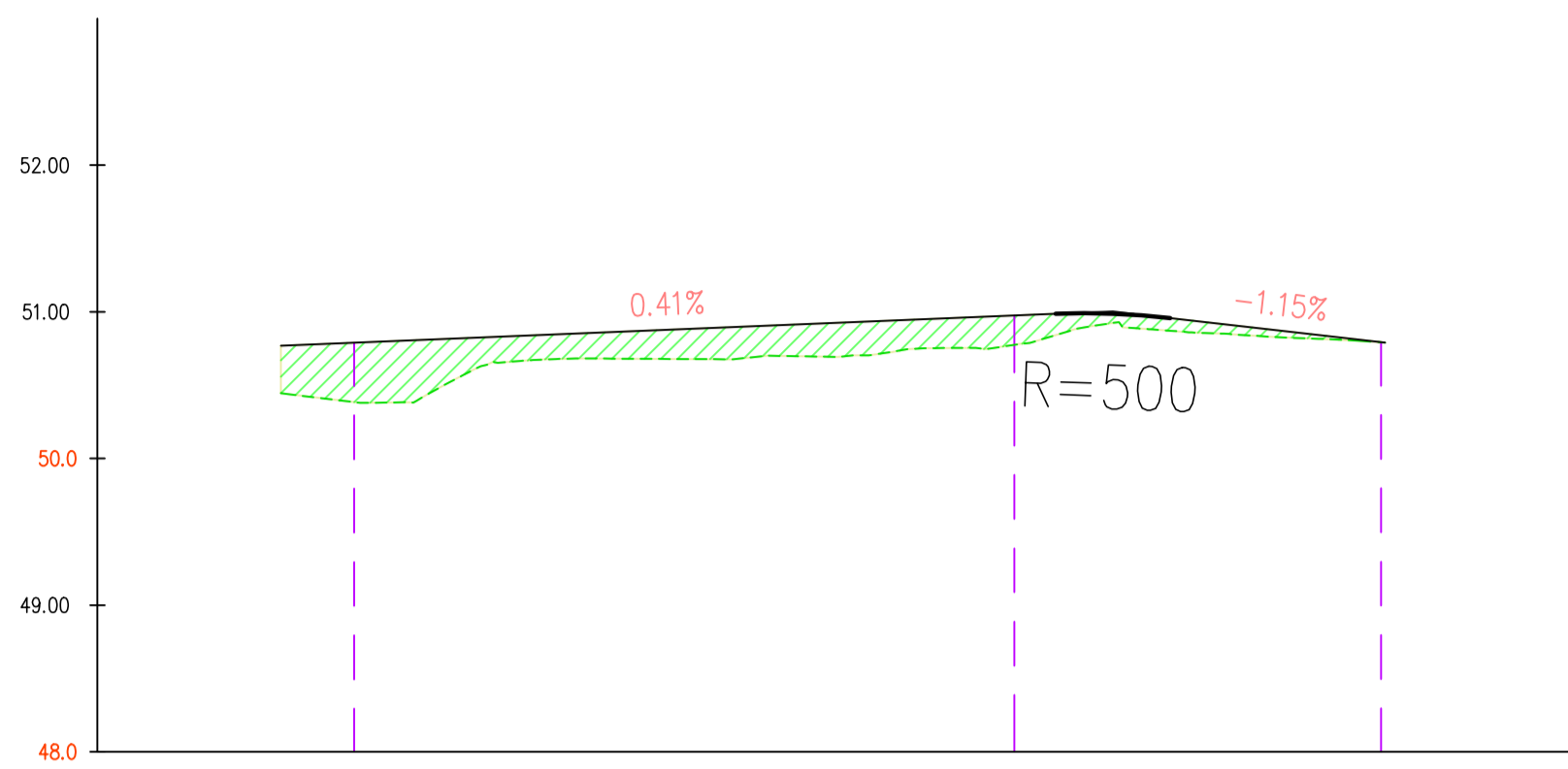


LIVELLETTA



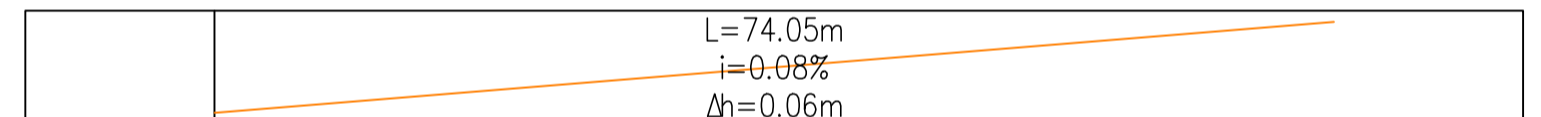
Profilo: Tracciato - DX
Scala : 200:20
Q.Rif. : 48.00



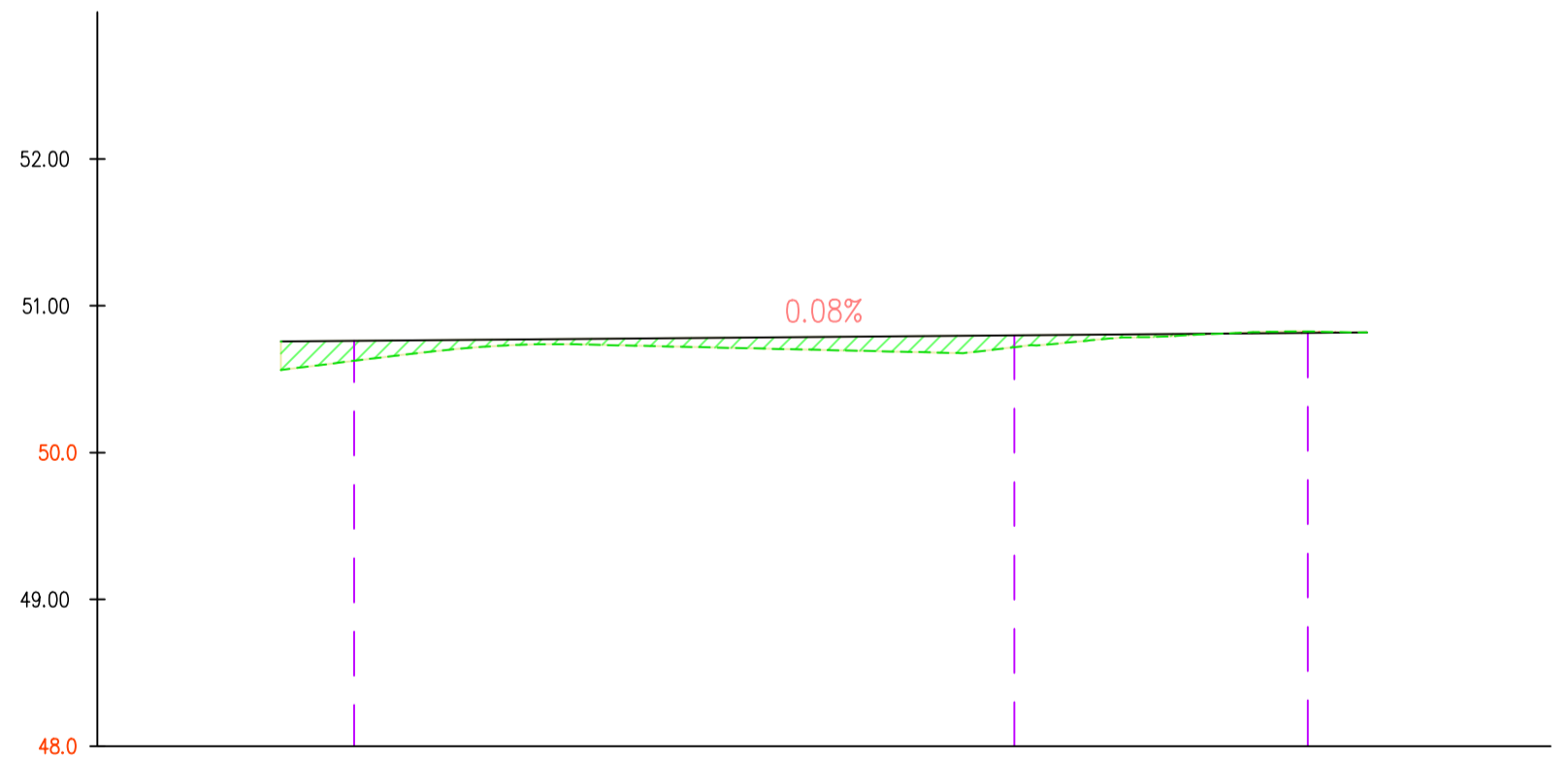
NUMERO SEZIONE
DISTANZE PROGRESSIVE
DISTANZE PARZIALI
QUOTE TERRENO
QUOTE PROGETTO
ETTOMETRICHE

0+000.00	0+045.00	0+090.00	0+104.65
	45,00	25,00	
50,78	50,78	50,78	50,79
50,79	50,97	50,79	50,79
00			00

LIVELLETTA



Profilo: Tracciato - SX
Scala : 200:20
Q.Rif. : 48.00



NUMERO SEZIONE
DISTANZE PROGRESSIVE
DISTANZE PARZIALI
QUOTE TERRENO
QUOTE PROGETTO
ETTOMETRICHE

0+000.00	0+045.00	0+065.00	0+074.05
	45,00	20,00	
50,63	50,72	50,82	50,82
50,78	50,88	50,82	50,82
00			00



Struttura Territoriale Veneto e Friuli Venezia Giulia
Area gestione rete Veneto

Lavori di realizzazione di una rotatoria in loc. Spresiano al km. 34+000 della SS.13 "Pontebbana"

PROGETTO ESECUTIVO

<p>GRUPPO DI PROGETTAZIONE ANAS PROGETTISTA PRINCIPALE Ing. Antonino Gallo</p>	<p>ASSISTENZA ALLA PROGETTAZIONE ASE SR ENGINEERING CONSULTING Corso Porta Nuova, 99 - 37122 Verona - www.aseec.it DIRETTORE TECNICO: Ing. Walter Cosenza</p>
<p>VISTO: IL RESP. DEL PROCEDIMENTO Dott. Ing. Umberto Vassallo</p>	<p>CSP ASE SR ENGINEERING CONSULTING Corso Porta Nuova, 99 - 37122 Verona - www.aseec.it DIRETTORE TECNICO: Ing. Walter Cosenza</p>

PROFILI DI PROGETTO 3/3

CODICE PPM	NOME FILE	REVISIONE	
NEMSVE00424	TO0PS00TRAFF03	A	
D			
C			
B			
A			
REV.	DESCRIZIONE	DATA	REDATTO VERIFICATO APPROVATO