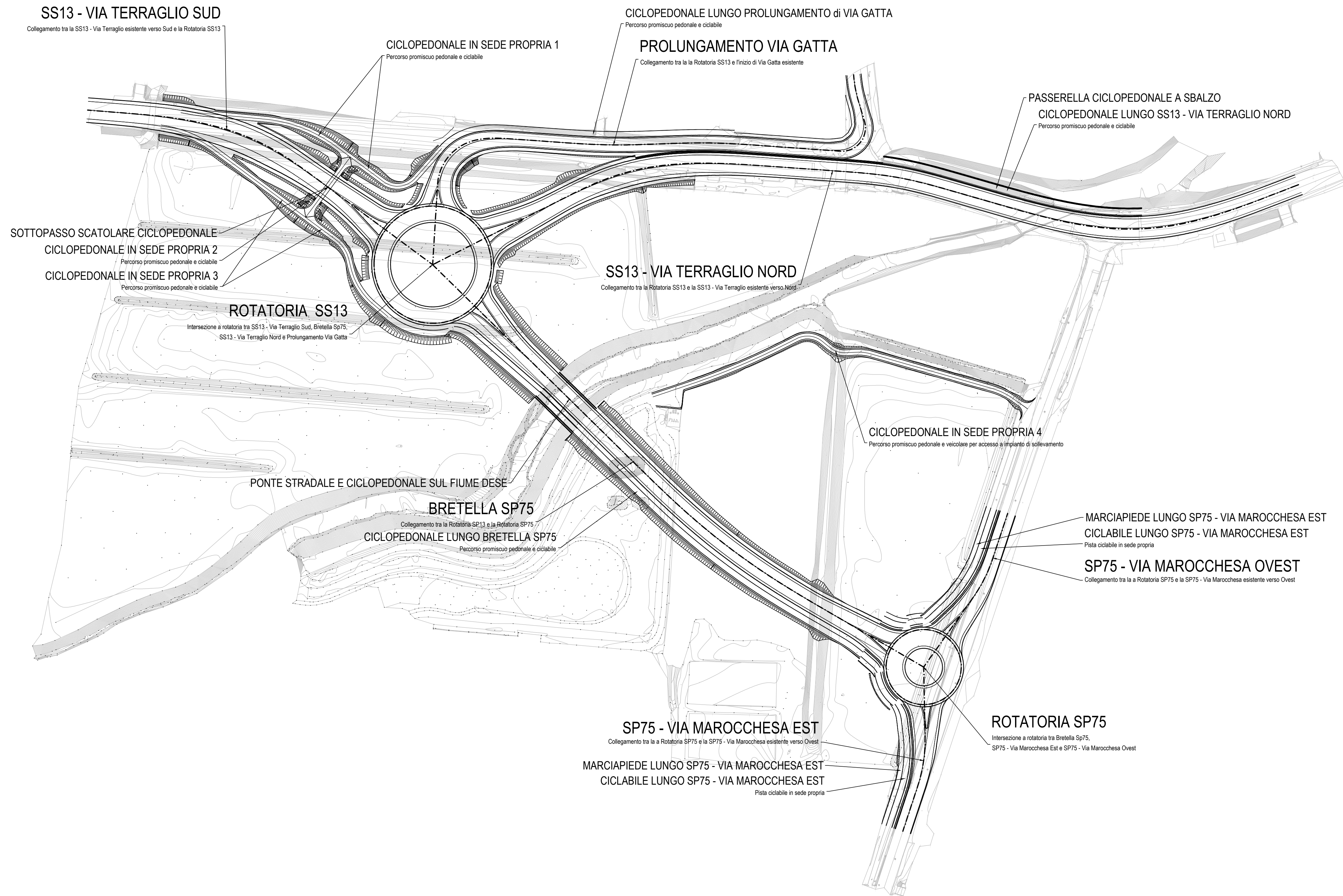
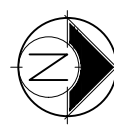



PROGETTO STRADALE
PLANIMETRIA DI PROGETTO

scala 1:1000





GRUPPO FS ITALIANE

Direzione Progettazione e Realizzazione Lavori

S.S. 13 - "Pontebana"

Riqualificazione funzionale delle intersezioni semaforizzate dal km 7+252 al km 7+500 nei Comuni di Venezia e di Mogliano Veneto

| | | |
|--|--|--|
| PROGETTO DEFINITIVO | | COD. 409-VE |
| PROGETTAZIONE: ANAS - DIREZIONE PROGETTAZIONE E REALIZZAZIONE LAVORI | | |
| PROGETTISTA: Ing. PAOLO FREARO | ASSISTENZA ALLA PROGETTAZIONE: SWS | |
| VISTO: IL RESPONSABILE DEL PROCEDIMENTO Ing. UMBERTO VASSALLO | COORDINATORE DELLA SICUREZZA IN FASE DI PROGETTAZIONE: Ing. LUCA CUCINO | |
| PROGETTO STRADALE Planimetria di progetto | | |
| CODICE PROGETTO PROGETTO 409-VE PD 19 | NOME FILE 409PDVIA04_A CODICE ELAB. 409PDVIA 04 | REVISIONE A SCALA: 1000 |
| C | | |
| B | | |
| A | EMISSIONE | MAG. 20 |
| REV. | DESCRIZIONE | DATA REDATTO VERIFICATO APPROVATO |