FV03/FA04

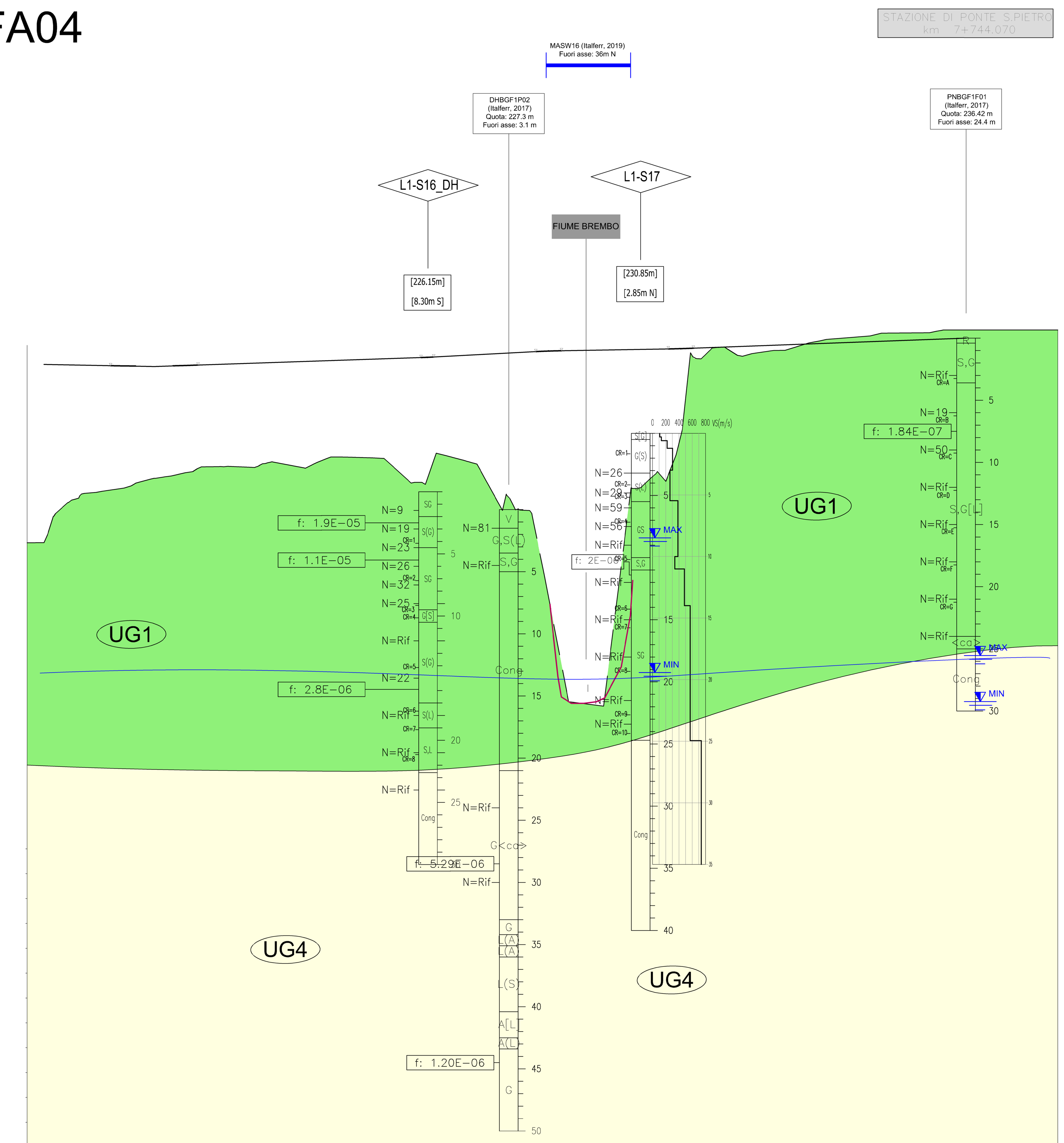

Qt.rif. 150,000

PROGRESSIVE	7+000	7+050	7+100	7+150	7+200	7+250	7+300	7+350	7+400	7+450	7+500	7+550	7+600	7+650	7+700
ETTOMETRICHE	0		1		2		3		4		5		6		7
DISTANZE PARZIALI	50,00	50,00	50,00	50,00	50,00	50,00	50,00	50,00	50,00	50,00	50,00	50,00	50,00	50,00	
QUOTE TERRENO	222.63	226.82	227.97	228.77	228.83	229.50	227.49	228.66	221.28	209.49	227.61	238.21	238.23	239.15	239.52
QUOTE PROGETTO	236.98	236.88	236.86	237.01	237.18	237.35	237.52	237.77	238.03	238.14	238.22	238.38	238.57	238.75	238.94

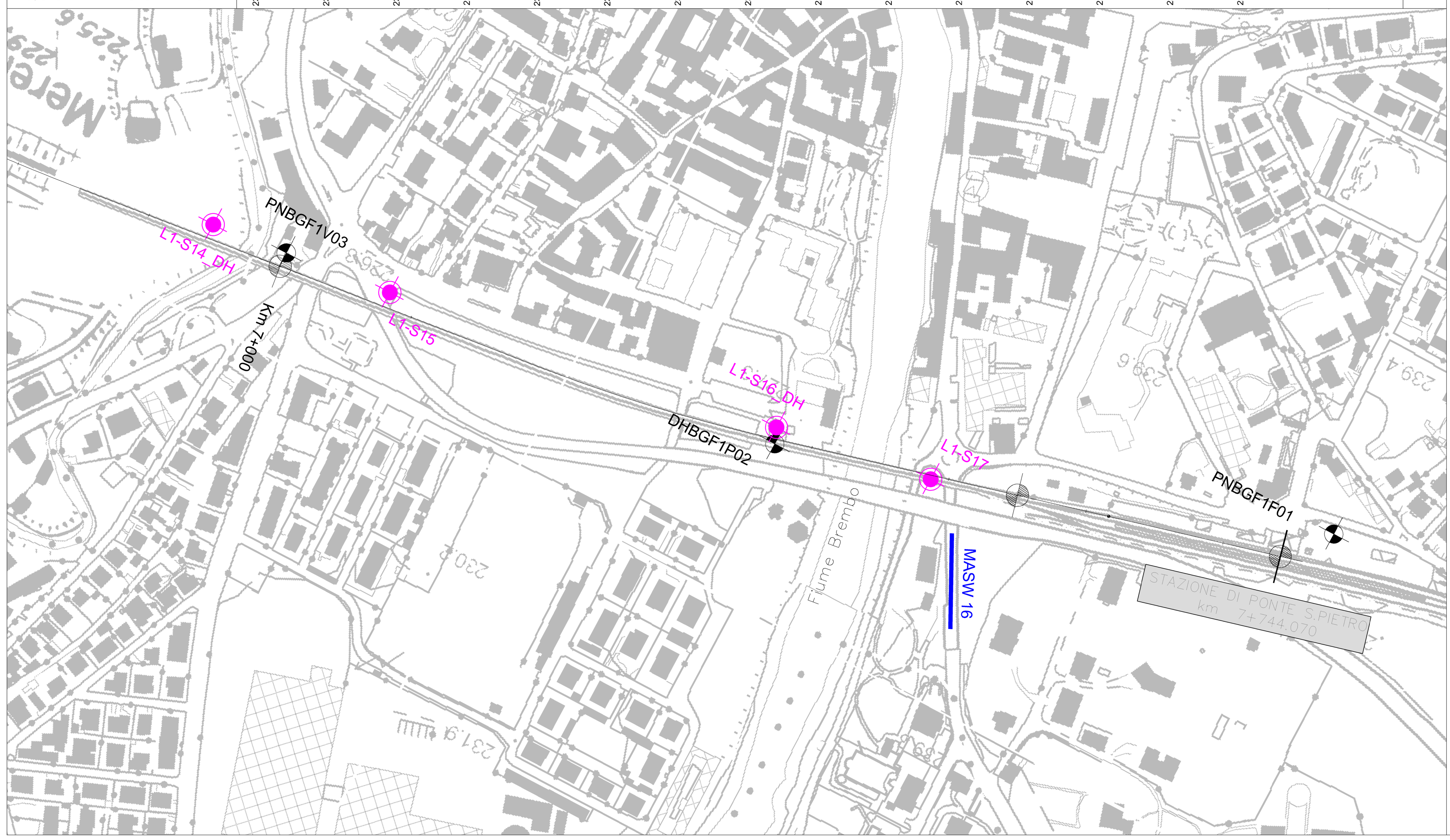

PIANTA CHIAVE

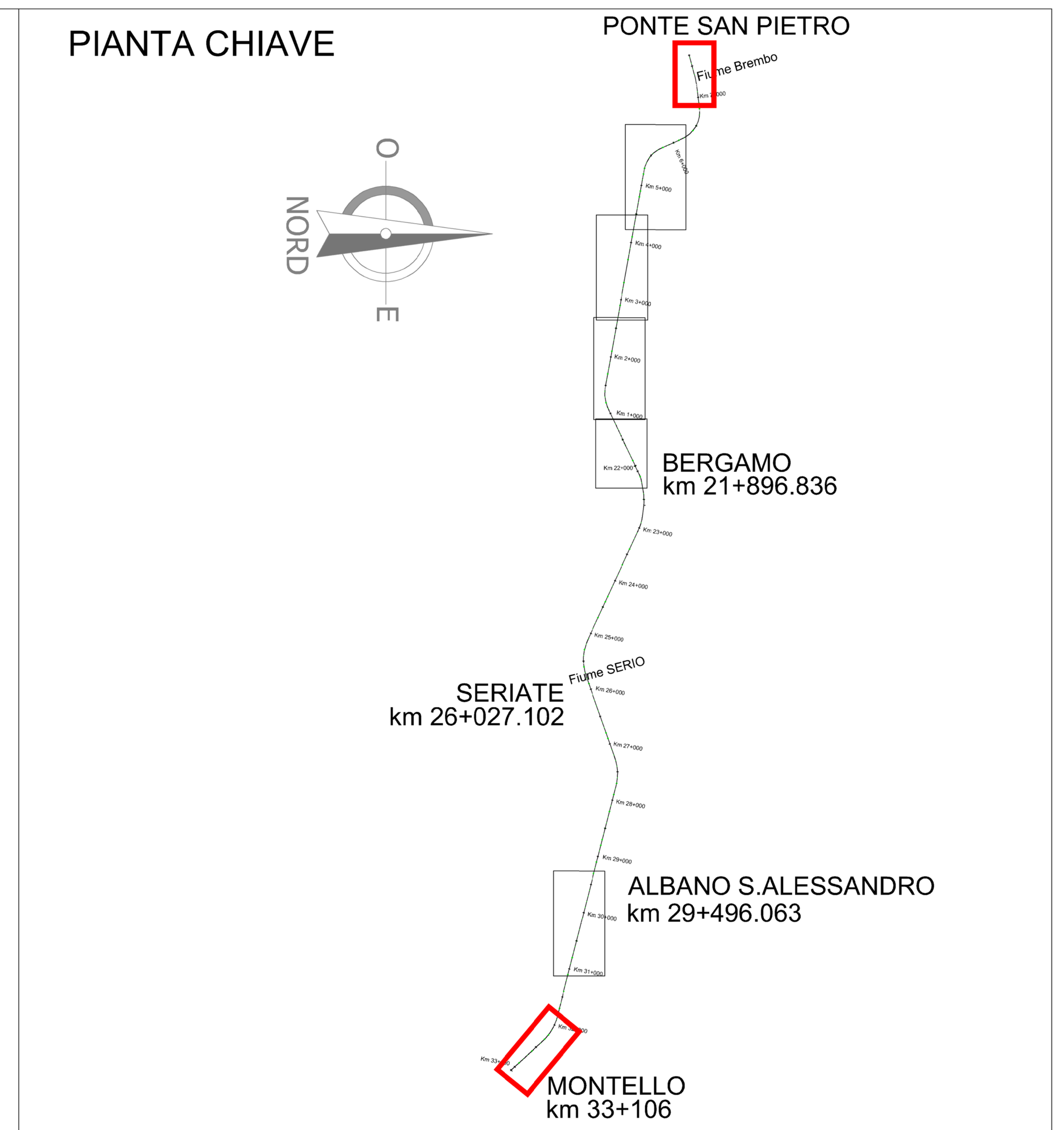

LEGENDA

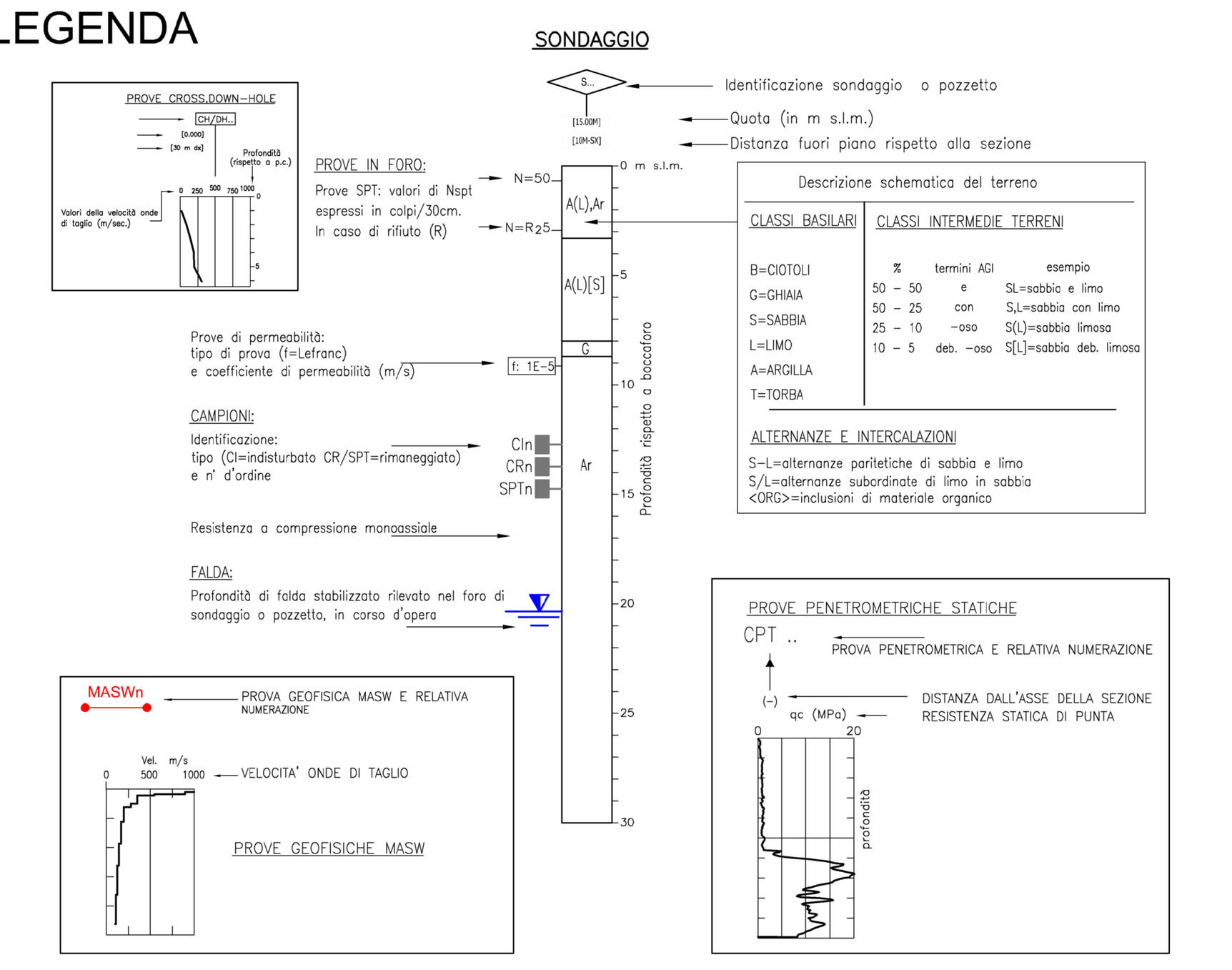

UNITA' GEOTECNICA	MATERIALE	DESCRIZIONE MATERIALE	UNITA' GEOLOGICA
R	S	Rilevato ferroviario esistente	h
UG1	S(G), G,S	Sabbia ghiaiosa e sabbia con ghiaia	Or
UG1a	S(G), G,S	Sabbia ghiaiosa e sabbia con ghiaia	Or
UG2	S(L), L(S)	Sabbia limosa e limo sabbioso	Or
UG3a	A(S), A,S	Argilla sabbiosa e argilla con sabbia	Or
UG3b	A(S), A,S	Argilla sabbiosa e argilla con sabbia	Or
UG4	S(G), S,G	Sabbia ghiaiosa e sabbia con ghiaia	Or
ARE	Arenarie	Arenarie	FBG
ARE/MAR	Arenarie/Marne	Alternanza di arenarie e marne	FBG

MIN Profondita' di falda minima
MAX Profondita' di falda massima
Profilo di falda
Profilo del terreno
Limite stratigrafico

INDAGINI PROGETTO NUOVA VIABILITA' 2019
CN-SCPTU1 Prove penetrometriche ITALFERR 2019
CN-HV1 Prove HVSR ITALFERR 2019
CN-R2 Prove MASW ITALFERR 2019

INDAGINI PROGETTO DEFINITIVO 2019
L1-SX Sondaggi ITALFERR 2019
EVS_A Tomografia elettrica 3D e 2D ITALFERR 2019
MASWX MASW ITALFERR 2019

INDAGINI PROGETTO DI FATTIBILITA' TECNICO ECONOMICA 2017
PNBGFxxxx Sondaggi ITALFERR 2017 (DH: Downhole) (BGTV: Sondaggi Bergamo-Treviglio)
BGxxxxxx Indagini da PGT comunali
Sx Sondaggi LifeSource s.r.l. (2010 e 2014) Ampliamento Ospedale Bergamo

COMMITTENTE: RFI RETE FERROVIARIA ITALIANA GRUPPO FERROVIE DELLO STATO ITALIANE

PROGETTAZIONE: ITALFERR GRUPPO FERROVIE DELLO STATO ITALIANE

CUP: J64H17000140001

U.O. INFRASTRUTTURE NORD

PROGETTO DEFINITIVO

RADDOPPIO PONTE S.PIETRO - BERGAMO - MONTELLO

Profilo geotecnico - Tav. 6 di 6

SCALA:

COMMESSA	LOTTO	FASE	ENTE	TIPO DOC.	OPERA/DISCIPLINA	PROGR.	REV.
NB1R	00	D	26	F6	GE0005	006	A

Rev.	Descrizione	Redatto	Data	Verificato	Data	Approvato	Data	Autorizzato Data
A	Emissione esecutiva	E. Lombardo	Marzo 2020	N. Carella	Marzo 2020	M. Berlingieri	Marzo 2020	A. Perego Marzo 2020

File: Profilo geotecnicoNB1R.dwg

n.Elab.: